

**Agenzia del Territorio  
CATASTO FABBRICATI  
Ufficio Provinciale di  
Foggia**

Dichiarazione protocollo n. FG0266384 del 07/12/2004

Planimetria di u.i.u. in Comune di Foggia

Via Antonio Gramsci

civ. SNC

Identificativi Catastali:

Sezione:  
Foglio: 125  
Particella: 549  
Subalterno: 23

Compilata da:  
Palmieri Luigi

Iscritto all'albo:  
Ingegneri

Prov. Foggia

N. 654

Scheda n. 1

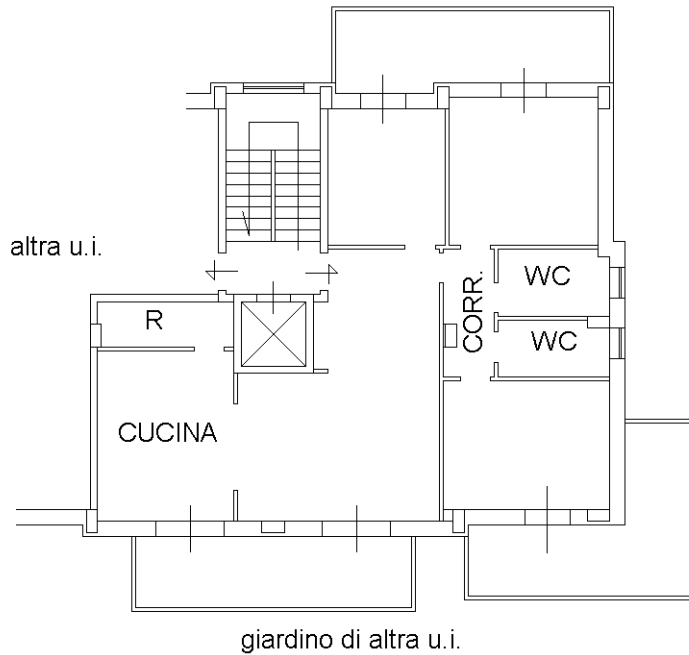
Scala 1:200

Piano Quarto  
Scala "F"  
Abitazione  
h: mt. 2,70

viabilita' comune

corte di altra u.i.

altra u.i.



altra u.i.

viabilita' comune

giardino di altra u.i.

**Agenzia del Territorio  
CATASTO FABBRICATI  
Ufficio Provinciale di  
Foggia**

Dichiarazione protocollo n. FG0266384 del 07/12/2004

Planimetria di u.i.u. in Comune di Foggia

Via Antonio Gramsci

civ. SNC

Identificativi Catastali:

Sezione:

Foglio: 125

Particella: 553

Subalterno: 5

Compilata da:  
Palmieri Luigi

Iscritto all'albo:  
Ingegneri

Prov. Foggia

N. 654

Scheda n. 1

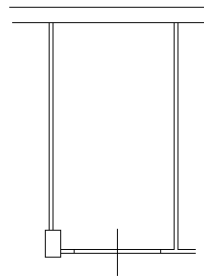
Scala 1:200

Primo Piano Sottostrada

Box auto mq. 19

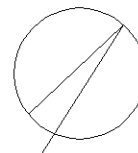
h: mt. 2,80

altra u.i.



altra u.i.

corsia di manovra



Ultima planimetria in atti

**Agenzia del Territorio  
CATASTO FABBRICATI  
Ufficio Provinciale di  
Foggia**

Dichiarazione protocollo n. FG0266384 del 07/12/2004

Planimetria di u.i.u. in Comune di Foggia

Via Antonio Gramsci

civ. SNC

Identificativi Catastali:

Sezione:

Foglio: 125

Particella: 553

Subalterno: 19

Compilata da:  
Palmieri Luigi

Iscritto all'albo:  
Ingegneri

Prov. Foggia

N. 654

Scheda n. 1

Scala 1:200

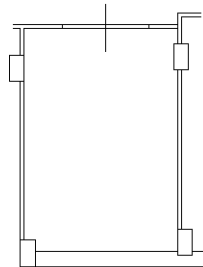
Primo Piano Sottostrada

Box auto mq. 24

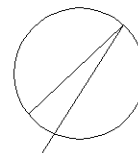
h: mt. 3,10

corsia di manovra

altra u.i.



altra u.i.



Ultima planimetria in atti