

**Agenzia del Territorio
CATASTO FABBRICATI
Ufficio Provinciale di
Foggia**

Dichiarazione protocollo n. FG0261404 del 18/10/2013

Planimetria di u.i.u. in Comune di Cerignola

Via Padula

civ. SNC

Identificativi Catastali:

Sezione:
Foglio: 163
Particella: 823
Subalterno: 3

Compilata da:
Dinichilo Vito
Iscritto all'albo:
Geometri

Prov. Foggia

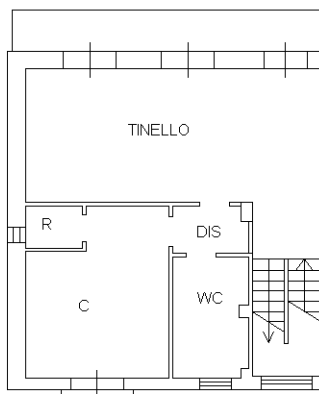
N. 1749

Scheda n. 1

Scala 1:200

PIANO PRIMO

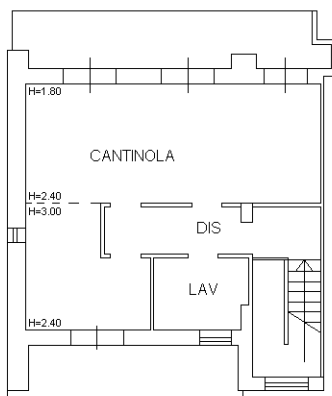
H = 2.75 m.



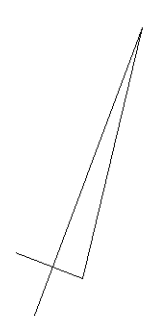
ALTRA U.I.

PIANO SECONDO

Hm = 2.40 m.



ALTRA U.I.



Ultima planimetria in atti