

MODULARIO
F. rig. rend. 487



MINISTERO DELLE FINANZE
DIPARTIMENTO DEL TERRITORIO

CATASTO EDILIZIO URBANO (RDL 13-4-1939, n. 652)

MARGHERITA DI SAVOIA

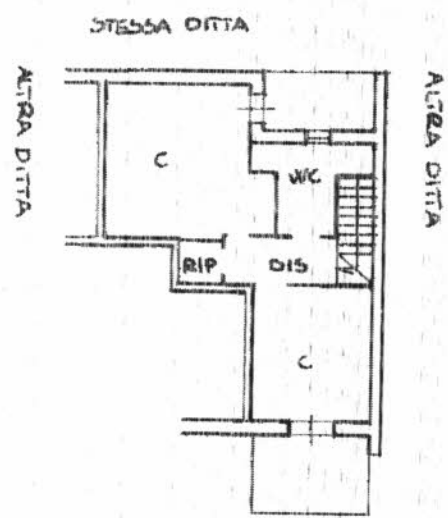
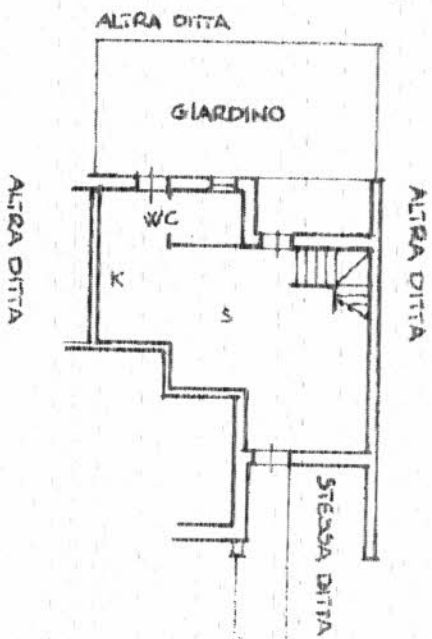
Planimetria di u.i.u. in Comune di via VITTORIO ALFIERI CIV. ✓

MOD. EN (CE)

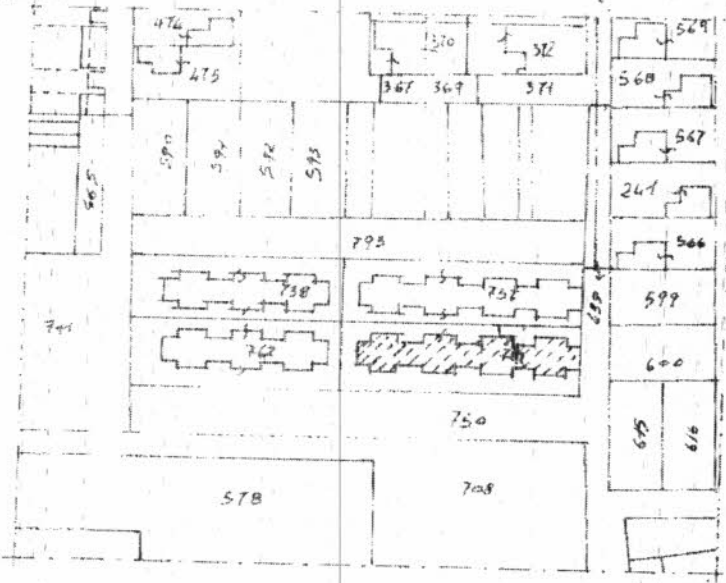
LIRE
500

PIANO TERRA
H= 2,75
ABITAZIONE

PRIMO PIANO
H= 2,75



VIA VITTORIO ALFIERI

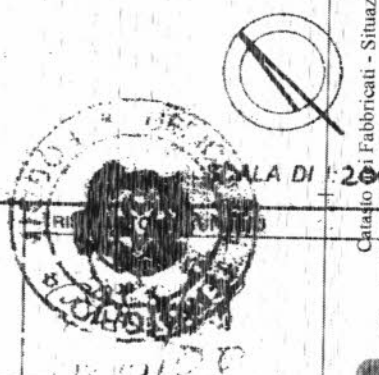


STRALCIO PLANIMETRICO RAPP. 1:2000

ORIENTAMENTO



01449743



Dichiarazione di N.C.
Denuncia di variazione

Compilata dal **GEOMETRA CAPURSO**
(Titolo, cognome e nome)
PASQUALE

Data presentazione: 09/02/2023
Data: 09/02/2023
Formato di acquisizione: A4 (210x297) - Formato stampato: A4 (210x297)
n. 781 sub 8 della provincia di PUGLIA

Catasto di Fabbricati - Situazione al 09/02/2023 - Comune di MARGHERITA DI SAVOIA (E940) - < Foglio 25 - Particella 781 - Subalterno 8 >

MODULARIO
F. rig. rend. 497



MINISTERO DELLE FINANZE
DIPARTIMENTO DEL TERRITORIO

CATASTO EDILIZIO URBANO (RDL 13-4-1939, n. 652)

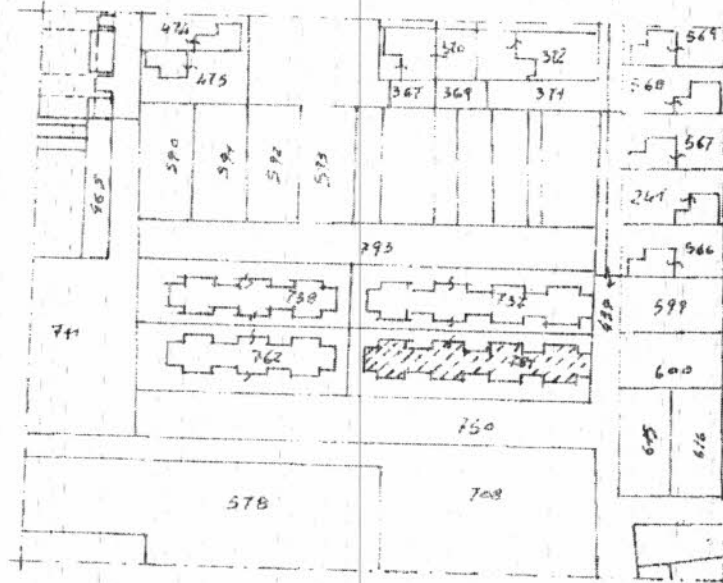
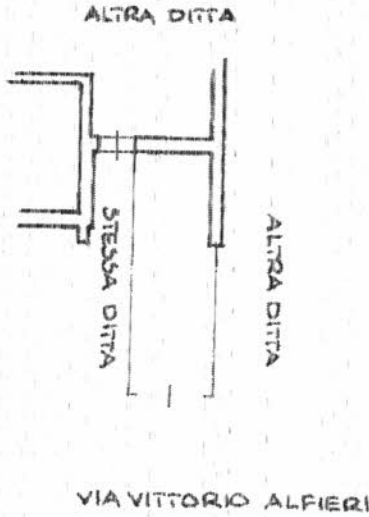
MOD. BN (CE)

LIRE
500

Planimetria di u.i.u. in Comune di MARGHERITA DI SAVOIA via VITTORIO ALFIERI

CIV. ✓

POSTO AUTO SCOPERTO
mq. 13.10



ORIENTAMENTO



01450345

Dichiarazione di N.C.
Denuncia di variazione

Compilata dal GEOMETRA CAPURSO
(Titolo, cognome e nome)
PASQUALE



Data presentazione: 25/02/1998 - Data: 09/02/2023 - n. T306529 - Richiedente: CPRFNC84H19E885F
Formato di acquisizione: A4(210x297) - Formato stampa richiesto: A4(210x297)
n. 781 sub 19 della provincia di PR

Cat. Fabbricati - Situazione al 09/02/2023 - Comune di MARGHERITA DI SAVOIA (946) - Foglio 25 - Particella 781 - Subalterno 19