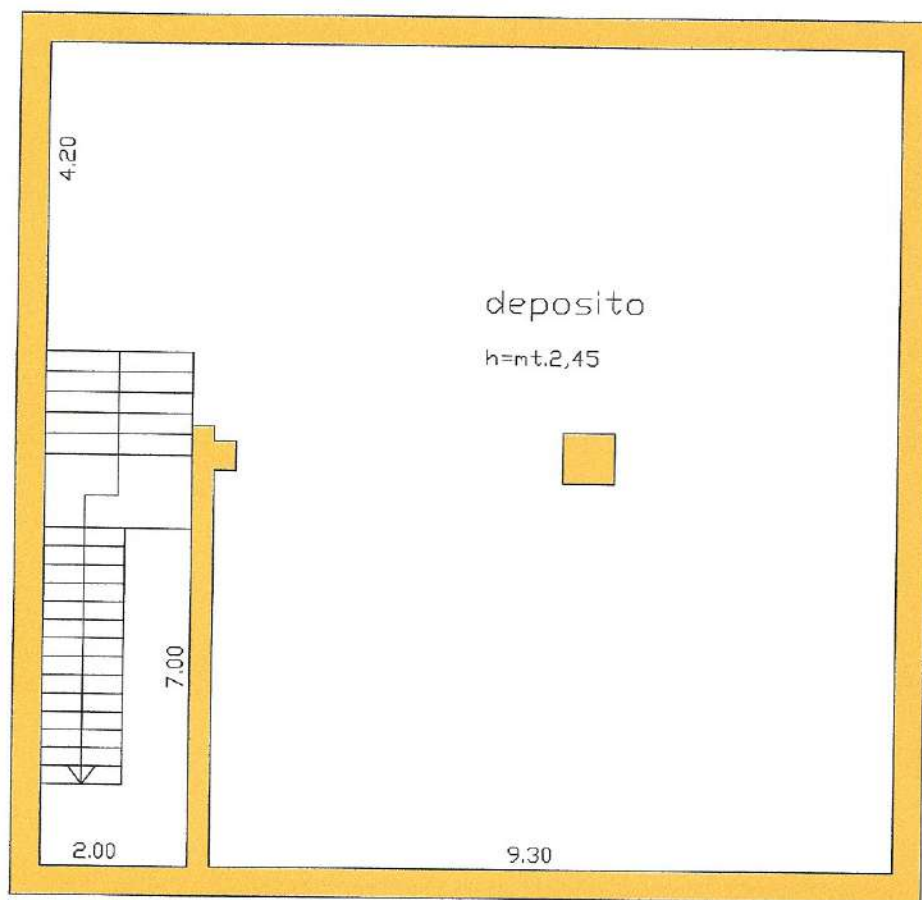


PIANO INTERRATO

h=mt. 2.45

scala 1:100



Via Ugo La Malfa

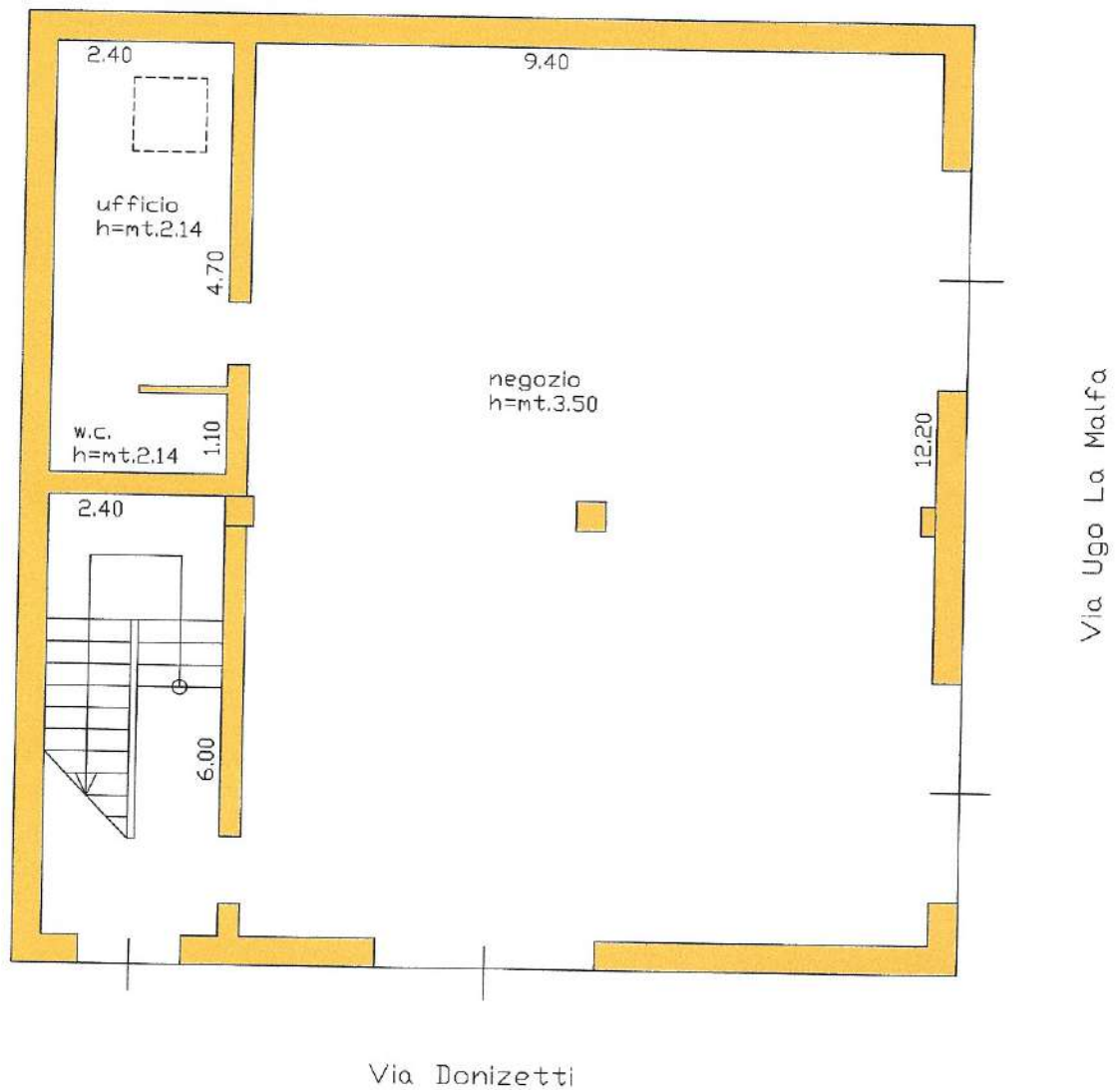
Via Donizetti

Comune di Lucera (E716) - foglio 29 particella 3037 sub 1

PIANO TERRA

h=mt. 3.55

scala 1:100

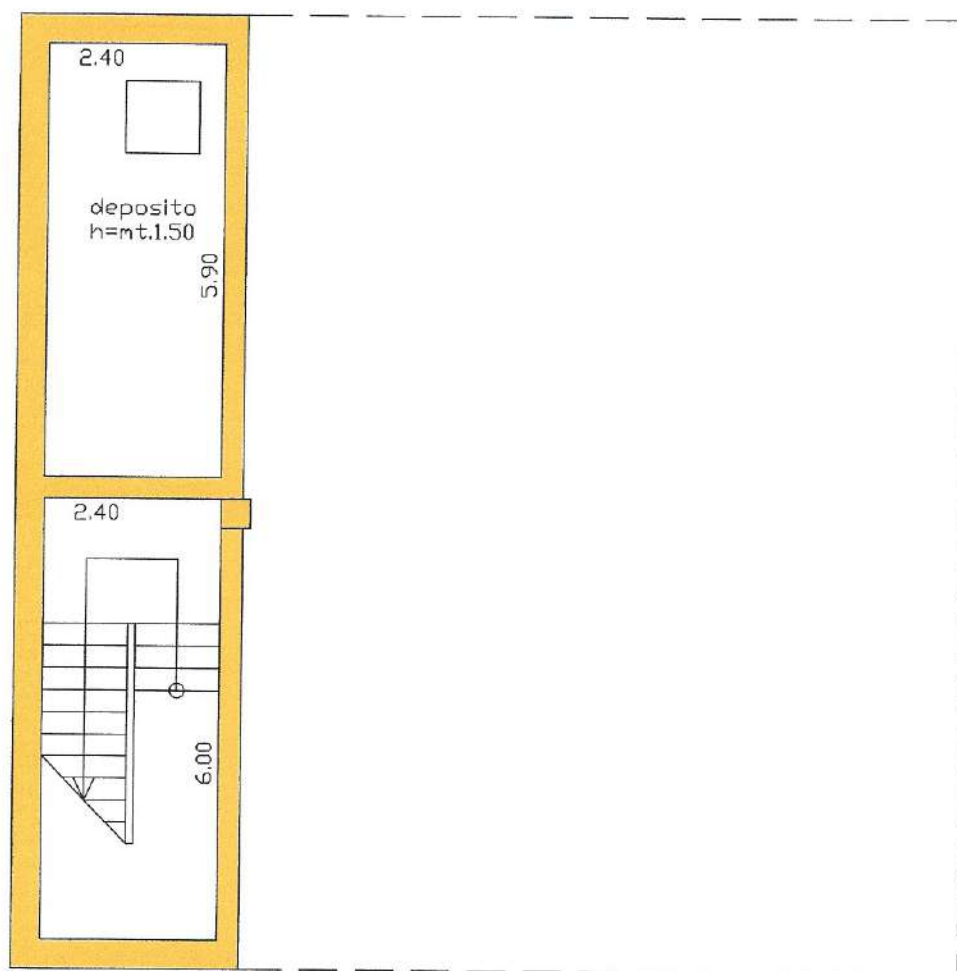


Comune di Lucera (E716) - foglio 29 particella 3037 sub 7

PIANO TERRA SOPPALCO

h=mt. 1,50

scala 1:100



Via Ugo La Malfa

Via Donizetti

Agenzia del Territorio
CATASTO FABBRICATI
Ufficio Provinciale di
Foggia

Dichiarazione protocollata n. PC0021876 del 16/01/2008
Planimetria di u.i.u. in Comune di Lucera
Localita' Acquasalsa civ. SNC

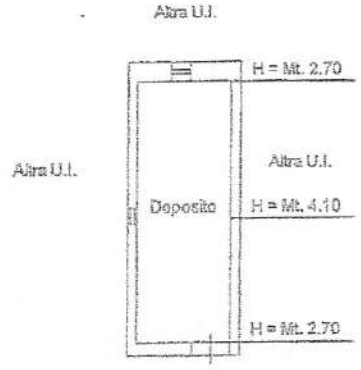
Identificativi Catastali:
Sezione:
Foglio: 45
Particella: 584
Subalterno:

Compilata da:
Masciocca Roberto
Iscritta all'albo:
Geometri
Prov. Lucera N. 1078

Scheda n. 1 Scala 1:200

Allegato "A" alla Raccolta 5805

Pianta Piano Terra



Catasto dei fabbricati - Situazione al 16/12/2010 - Comune di LUCERA 167161 - < Foglio: 45 - Particella: 584 - Subalterno: 0 >
LOCALITA' ACQUASALSA SNC piano: T;

Agenzia del Territorio
CATASTO FABBRICATI
Ufficio Provinciale di
Foggia

Dichiarazione protocollo n. FG0021871 del 18/01/2008

Planimetria di u.i.u. in Comune di Lucera

Localita' Acquasalsa

civ. SNC

Identificativi Catastali:

Sezione:

Foglio: 45

Particella: 588

Subalterno:

Compilata da:

Masciocca Roberto

Iscritto all'albo:
Geometri

Prov. Lucera

N. 1078

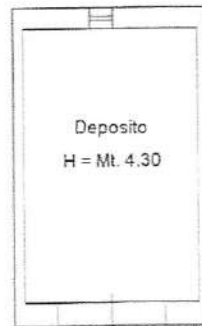
Scheda n. 1

Scala 1:200

Pianta Piano Terra

Altra U.I.

Altra U.I.



Altra U.I.

Nord



Il Tecnico

- Geom. Roberto MASCIocca -

Data: 16/12/2010 - n. T59660 - Richiedente: DTYRCL64B17E716L

Agenzia del Territorio
CATASTO FABBRICATI
Ufficio Provinciale di
Foggia

Dichiarazione protocollo n. FG0021873 del 18/01/2008

Planimetria di u.d.u. in Comune di Lucera

Localita' Acquasalsa

civ. SNC

Identificativi Catastali:

Sesione:

Foglio: 45

Particella: 589

Subalterno:

Compilata da:

Masciocca Roberto

Iscritto all'albo:

Geometri

Prov. Lucera

N. 1078

Scheda n. 1


Scala 1:200

Allegato " C " alla Raccolta 5805

Pianta Piano Terra

Altra U.I.

Altra U.I.



Altra U.I.

10 metri

LOCALITA' ACQUASALSA SNC piano: 1

Agenzia del Territorio
CATASTO FABBRICATI
Ufficio Provinciale di
Foggia

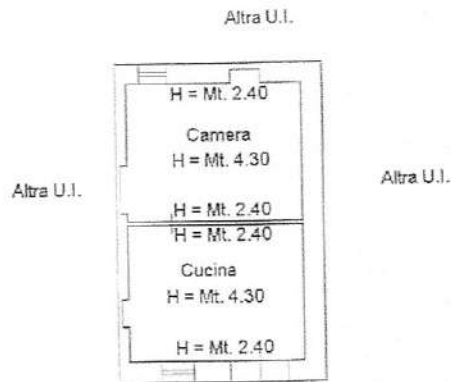
Dichiarazione protocollo n. FG0021871 del 18/01/2008
Planimetria di u.i.u. in Comune di Lucera
Localita' Acquasalsa civ. SNC

Identificativi Catastali:
Sezione:
Foglio: 45
Particella: 590
Subalterno:

Compilata da:
Masciocca Roberto
Iscritto all'albo:
Geometri
Prov. Lucera N. 1078

Scheda n. 1 Scala 1:200

Pianta Piano Terra



Nord



Il Tecnico
- Geom. Roberto MASCIocca -

Catasto dei fabbricati - Situazione al 26/06/2013 - Comune di Lucera (FG) - Foglio 45 Particella 590 - Sub. Immobile Soppresso

Immobile Soppresso

Data: 16/12/2010 - n. T59653 - Richiedente: DTRRCL6MB17E716L

Agenzia del Territorio
CATASTO FABBRICATI
Ufficio Provinciale di
Foggia

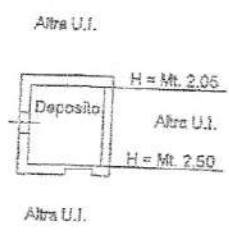
Dichiarazione protocollata n. FG0021876 del 18/01/2008
Planimetria di u.i.u. in Comune di Lucera
Località Acquasalsa

Identificativi Catastali: Sezione: Foglio: 45 Particella: 585 Subalterno:	Compilata da: Masciocca Roberto Iscritto all'albo: Geometri Prov. Lucera	N. 1078
---	--	---------

Scheda n. 1 Scala 1:200

Allegato " B " alla Raccolta 5805

Pianta Piano Terra



10 metri

Catasto dei Fabbricati - Situazione al 16/12/2010 - LOCALITÀ ACQUASALSA SNC piano: T;