

Visura storica per immobile

Situazione degli atti informatizzati al 07/05/2024

Dati della richiesta	Comune di SAN GIOVANNI ROTONDO (Codice:H926)
Catasto Fabbricati	Provincia di FOGGIA Foglio: 143 Particella: 4195 Sub.: 8

INTESTATO

1	(1) Proprieta' 1/1
---	--------------------

Unità immobiliare dal 25/02/2022

N.	DATI IDENTIFICATIVI				DATI DI CLASSAMENTO							DATI DERIVANTI DA	
	Sezione Urbana	Foglio	Particella	Sub	Zona Cens.	Micro Zona	Categoria	Classe	Consistenza	Superficie Catastale	Rendita		
1		143	4195	8			A/3	3	4,5 vani	Totale: 107 m ² Totale: escluse aree scoperte**: 106 m ²	Euro 406,71	DIVISIONE del 24/02/2022 Pratica n. FG0031973 in atti dal 25/02/2022 DIVISIONE (n. 31973.1/2022)	
Indirizzo		VIA ALESSANDRO VOLTA n. 35 Piano T-1 - 2											
Notifica							Partita				Mod.58		
Annotazioni		-classamento e rendita proposti (d.m. 701/94)											

Mappali Terreni Correlati

Codice Comune H926 - Foglio 143 - Particella 4195

L'intestazione alla data della richiesta deriva dai seguenti atti:

Situazione degli intestati dal 24/02/2022

N.	DATI ANAGRAFICI	CODICE FISCALE	DIRITTI E ONERI REALI
1			(1) Proprieta' 1/1
DATI DERIVANTI DA	Atto del 05/02/2020 Pubblico ufficiale BORRELLI DOMENICA Sede MANFREDONIA (FG) Repertorio n. 22411 - COMPRAVENDITA Nota presentata con Modello Unico n. 2119.1/2020 Reparto PI di FOGGIA in atti dal 07/02/2020		

Visura storica per immobile

Situazione degli atti informatizzati al 07/05/2024

Situazione dell'unità immobiliare che ha originato il precedente dal 26/08/2020

N.	DATI IDENTIFICATIVI				DATI DI CLASSAMENTO							DATI DERIVANTI DA	
	Sezione Urbana	Foglio	Particella	Sub	Zona Cens.	Micro Zona	Categoria	Classe	Consistenza	Superficie Catastale	Rendita		
1		143	4195	6			A/3	3	9,5 vani	Totale: 241 m ² Totale: escluse aree scoperte**: 239 m ²	Euro 858,61	VARIAZIONE NEL CLASSAMENTO del 26/08/2020 Pratica n. FG0067598 in atti dal 26/08/2020 VARIAZIONE DI CLASSAMENTO (n. 15362.1/2020)	
Indirizzo		VIA ALESSANDRO VOLTA n. 33-35-33A Piano S1-T - 1-2											
Notifica		Notifica effettuata con protocollo n. FG0068860 del 28/08/2020					Partita					Mod.58	
Annotazioni		di stadio: classamento e rendita rettificati (d.m. 701/94)											

Situazione dell'unità immobiliare dal 24/09/2019

N.	DATI IDENTIFICATIVI				DATI DI CLASSAMENTO							DATI DERIVANTI DA	
	Sezione Urbana	Foglio	Particella	Sub	Zona Cens.	Micro Zona	Categoria	Classe	Consistenza	Superficie Catastale	Rendita		
1		143	4195	6			A/3	3	8 vani	Totale: 241 m ² Totale: escluse aree scoperte**: 239 m ²	Euro 723,04	FUSIONE del 23/09/2019 Pratica n. FG0121231 in atti dal 24/09/2019 FUSIONE (n. 21916.1/2019)	
Indirizzo		VIA ALESSANDRO VOLTA n. 33-35-33A Piano S1-T - 1-2											
Notifica							Partita					Mod.58	
Annotazioni		-classamento e rendita proposti (d.m. 701/94)											

L'intestazione alla data della richiesta deriva dai seguenti atti:

Situazione degli intestati dal 05/02/2020

N.	DATI ANAGRAFICI	CODICE FISCALE	DIRITTI E ONERI REALI
1			2
DATI DERIVANTI DA		Atto del 05/02/2020 Pubblico ufficiale BORRELLI DOMENICA Sede MANFREDONIA (FG) Repertorio n. 22411 - COMPRAVENDITA Nota presentata con Modello Unico n. 2119.1/2020 Reparto PI di FOGGIA in atti dal 07/02/2020	

Visura storica per immobile

Situazione degli atti informatizzati al 07/05/2024

Situazione degli intestati dal 23/09/2019

N.	DATI ANAGRAFICI	CODICE FISCALE	DIRITTI E ONERI REALI
1			
DATI DERIVANTI DA	DENUNZIA (NEI PASSAGGI PER CAUSA DI MORTE) del 11/09/2018 Pubblico ufficiale RUSSO Sede SAN MARCO IN LAMIS (FG) - UU Sede MANFREDONIA (FG) Registrazione Volume 9990 n. 815 registrato in data 28/12/2018 - SUCCESSIONE IN MORTE RUSSO NICOLA Voltura n. 818.2/2019 - Pratica n. FG0007895 in atti dal 17/01/2019		

Per ulteriori variazioni richiedere le visure storiche dei seguenti immobili soppressi, originari del precedente

Foglio 143 Particella 4195 Subalterno 1; Foglio 143 Particella 4195 Subalterno 2; Foglio 143 Particella 4195 Subalterno 3; Foglio 143 Particella 4195 Subalterno 4; Foglio 143 Particella 4195 Subalterno 5;

Visura telematica

Tributi speciali: Euro 0,90

* Codice Fiscale Validato in Anagrafe Tributaria.

** Si intendono escluse le "superfici di balconi, terrazzi e aree scoperte pertinenziali e accessorie, comunicanti o non comunicanti"
(cfr. Provvedimento del Direttore dell'Agenzia delle Entrate 29 marzo 2013).

Visura storica per immobile

Situazione degli atti informatizzati al 07/05/2024

Dati della richiesta	Comune di SAN GIOVANNI ROTONDO (Codice:H926)
Catasto Fabbricati	Provincia di FOGGIA Foglio: 143 Particella: 4195 Sub.: 7

INTESTATO

1	(1) Proprieta' 1/1
---	--------------------

Unità immobiliare dal 25/02/2022

N.	DATI IDENTIFICATIVI				DATI DI CLASSAMENTO							DATI DERIVANTI DA	
	Sezione Urbana	Foglio	Particella	Sub	Zona Cens.	Micro Zona	Categoria	Classe	Consistenza	Superficie Catastale	Rendita		
1		143	4195	7			A/3	3	5 vani	Totale: 108 m ² Totale: escluse aree scoperte**: 108 m ²	Euro 451,90	DIVISIONE del 24/02/2022 Pratica n. FG0031973 in atti dal 25/02/2022 DIVISIONE (n. 31973.1/2022)	
Indirizzo		VIA ALESSANDRO VOLTA n. 33-33/A Piano T-S1											
Notifica							Partita				Mod.58		
Annotazioni		-classamento e rendita proposti (d.m. 701/94)											

Mappali Terreni Correlati

Codice Comune H926 - Foglio 143 - Particella 4195

L'intestazione alla data della richiesta deriva dai seguenti atti:

Situazione degli intestati dal 24/02/2022

N.	DATI ANAGRAFICI	CODICE FISCALE	DIRITTI E ONERI REALI
1			(1) Proprieta' 1/1
DATI DERIVANTI DA	Atto del 05/02/2020 Pubblico ufficiale BORRELLI DOMENICA Sede MANFREDONIA (FG) Repertorio n. 22411 - COMPRAVENDITA Nota presentata con Modello Unico n. 2119.1/2020 Reparto PI di FOGGIA in atti dal 07/02/2020		

Visura storica per immobile

Situazione degli atti informatizzati al 07/05/2024

Situazione dell'unità immobiliare che ha originato il precedente dal 26/08/2020

N.	DATI IDENTIFICATIVI				DATI DI CLASSAMENTO							DATI DERIVANTI DA	
	Sezione Urbana	Foglio	Particella	Sub	Zona Cens.	Micro Zona	Categoria	Classe	Consistenza	Superficie Catastale	Rendita		
1		143	4195	6			A/3	3	9,5 vani	Totale: 241 m ² Totale: escluse aree scoperte**: 239 m ²	Euro 858,61	VARIAZIONE NEL CLASSAMENTO del 26/08/2020 Pratica n. FG0067598 in atti dal 26/08/2020 VARIAZIONE DI CLASSAMENTO (n. 15362.1/2020)	
Indirizzo		VIA ALESSANDRO VOLTA n. 33-35-33A Piano S1-T - 1-2											
Notifica		Notifica effettuata con protocollo n. FG0068860 del 28/08/2020					Partita				Mod.58		
Annotazioni		di stadio: classamento e rendita rettificati (d.m. 701/94)											

Situazione dell'unità immobiliare dal 24/09/2019

N.	DATI IDENTIFICATIVI				DATI DI CLASSAMENTO							DATI DERIVANTI DA	
	Sezione Urbana	Foglio	Particella	Sub	Zona Cens.	Micro Zona	Categoria	Classe	Consistenza	Superficie Catastale	Rendita		
1		143	4195	6			A/3	3	8 vani	Totale: 241 m ² Totale: escluse aree scoperte**: 239 m ²	Euro 723,04	FUSIONE del 23/09/2019 Pratica n. FG0121231 in atti dal 24/09/2019 FUSIONE (n. 21916.1/2019)	
Indirizzo		VIA ALESSANDRO VOLTA n. 33-35-33A Piano S1-T - 1-2											
Notifica							Partita				Mod.58		
Annotazioni		-classamento e rendita proposti (d.m. 701/94)											

L'intestazione alla data della richiesta deriva dai seguenti atti:

Situazione degli intestati dal 05/02/2020

N.	DATI ANAGRAFICI	CODICE FISCALE	DIRITTI E ONERI REALI
1	B		(1) Proprieta' 1/1 fino al 24/02/2022
DATI DERIVANTI DA		Atto del 05/02/2020 Pubblico ufficiale BORRELLI DOMENICA Sede MANFREDONIA (FG) Repertorio n. 22411 - COMPRAVENDITA Nota presentata con Modello Unico n. 2119.1/2020 Reparto PI di FOGGIA in atti dal 07/02/2020	

Visura storica per immobile

Situazione degli atti informatizzati al 07/05/2024

Situazione degli intestati dal 23/09/2019

N.	DATI ANAGRAFICI	CODICE FISCALE	DIRITTI E ONERI REALI
1			
DATI DERIVANTI DA	DENUNZIA (NEI PASSAGGI PER CAUSA DI MORTE) del 11/09/2018 Pubblico ufficiale RUSSO Sede SAN MARCO IN LAMIS (FG) - UU Sede MANFREDONIA (FG) Registrazione Volume 9990 n. 815 registrato in data 28/12/2018 - SUCCESSIONE IN MORTE RUSSO NICOLA Voltura n. 818.2/2019 - Pratica n. FG0007895 in atti dal 17/01/2019		

Per ulteriori variazioni richiedere le visure storiche dei seguenti immobili soppressi, originari del precedente

Foglio 143 Particella 4195 Subalterno 1; Foglio 143 Particella 4195 Subalterno 2; Foglio 143 Particella 4195 Subalterno 3; Foglio 143 Particella 4195 Subalterno 4; Foglio 143 Particella 4195 Subalterno 5;

Visura telematica

Tributi speciali: Euro 0,90

* Codice Fiscale Validato in Anagrafe Tributaria.

** Si intendono escluse le "superfici di balconi, terrazzi e aree scoperte pertinenziali e accessorie, comunicanti o non comunicanti"
(cfr. Provvedimento del Direttore dell'Agenzia delle Entrate 29 marzo 2013).

N=-2400



E=3100

1 Particella: 4195

Comune: (FG) SAN GIOVANNI ROTONDO
 Scala originale: 1:1000
 Foglio: 143 All: B
 Dimensione cornice: 267.000 x 189.000 met
 Protocollo pratica T290966/2024
 7-Mag-2024 15:18:22

**Agenzia delle Entrate
CATASTO FABBRICATI
Ufficio Provinciale di
Foggia**

Dichiarazione protocollo n. FG0031973 del 24/02/2022

Comune di San Giovanni Rotondo

Via Alessandro Volta

civ. 35

Identificativi Catastali:

Sezione:

Foglio: 143

Particella: 4195

Subalterno: 8

Compilata da:

Di Cosmo Giovanni

Iscritto all'albo:

Ingegneri

Prov. Foggia

N. 1826

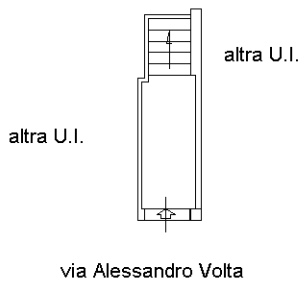
Planimetria

Scheda n. 1

Scala 1:200

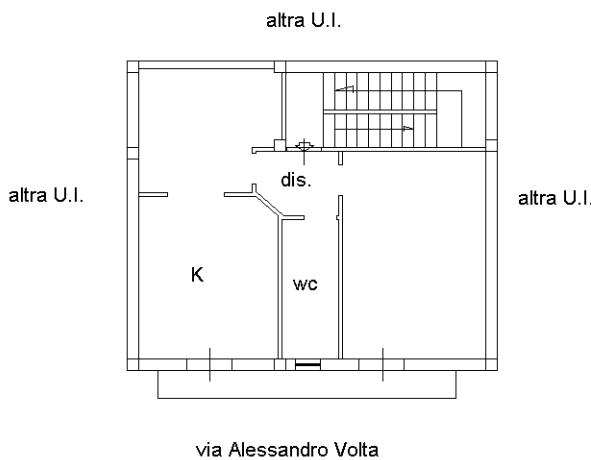
PIANO TERRA

(vano Scala)



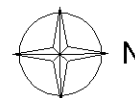
PIANO PRIMO

H=m.3.00



PIANO SECONDO (Sottotetto)

Hm=m.1.77



Ultima planimetria in atti

Agenzia delle Entrate
CATASTO FABBRICATI
Ufficio Provinciale di
Foggia

Dichiarazione protocollo n. FG0031973 del 24/02/2022

Comune di San Giovanni Rotondo

Via Alessandro Volta

civ. 33-33/A

Identificativi Catastali:

Sezione:

Foglio: 143

Particella: 4195

Subalterno: 7

Compilata da:

Di Cosmo Giovanni

Iscritto all'albo:

Ingegneri

Prov. Foggia

N. 1826

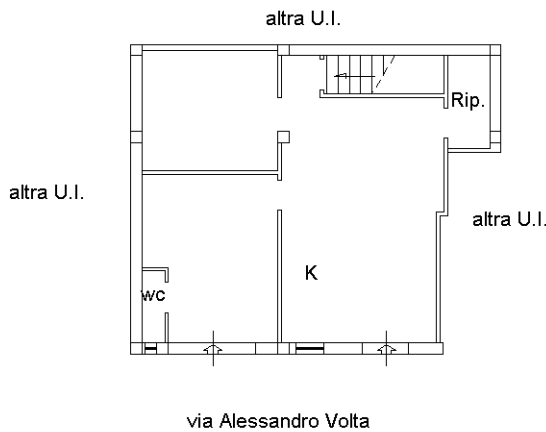
Planimetria

Scheda n. 1

Scala 1:200

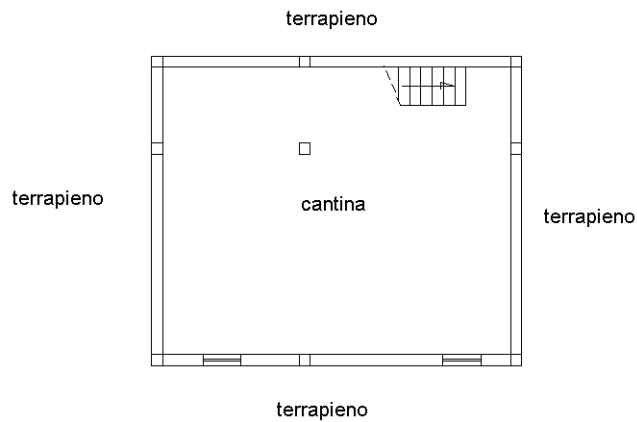
PIANO TERRA

H=m.3.15

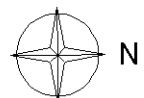


PIANO PRIMO SOTTOSTRADA

H=m.2.15



Ultima planimetria in atti



Direzione Provinciale di FOGGIA
Ufficio provinciale - Territorio
Servizio di Pubblicità Immobiliare

Data 07/05/2024 Ora 15:21:59
Pag. 1 - Fine

Ispezione telematica

Ispezione n. T293635 del 07/05/2024

per immobile

Richiedente RNLRF

Dati della richiesta

Immobile : Comune di SAN GIOVANNI ROTONDO (FG)
Tipo catasto : Fabbricati
Foglio : 143 - Particella 4195 - Subalterno 6
Periodo da ispezionare: dal 01/01/2000 al 07/05/2024
Ulteriori restrizioni:
Periodo da ispezionare: dal 01/01/2000 al 07/05/2024

Situazione aggiornamento

Periodo informatizzato dal 29/10/1990 al 07/05/2024

Elenco immobili

Comune di SAN GIOVANNI ROTONDO (FG) Catasto Fabbricati

1. Sezione urbana - Foglio 0143 Particella 04195 Subalterno 0006

Elenco sintetico delle formalita

-
1. TRASCRIZIONE del 07/02/2020 - Registro Particolare 2118 Registro Generale 2768
Pubblico ufficiale BORRELLI DOMENICA Repertorio 22411/15554 del 05/02/2020
ATTO PER CAUSA DI MORTE - ACCETTAZIONE TACITA DI EREDITA'
Nota disponibile in formato elettronico - Presenza Titolo Telematico
 2. TRASCRIZIONE del 07/02/2020 - Registro Particolare 2119 Registro Generale 2769
Pubblico ufficiale BORRELLI DOMENICA Repertorio 22411/15554 del 05/02/2020
ATTO TRA VIVI - COMPRAVENDITA
Nota disponibile in formato elettronico - Presenza Titolo Telematico
 3. ISCRIZIONE del 07/02/2020 - Registro Particolare 321 Registro Generale 2770
Pubblico ufficiale BORRELLI DOMENICA Repertorio 22412/15555 del 05/02/2020
IPOTECA VOLONTARIA derivante da CONCESSIONE A GARANZIA DI MUTUO FONDIARIO
Nota disponibile in formato elettronico - Presenza Titolo Telematico



Direzione Provinciale di FOGGIA
Ufficio provinciale - Territorio
Servizio di Pubblicità Immobiliare

Data 07/05/2024 Ora 15:21:19
Pag. 1 - Fine

Ispezione telematica

Ispezione n. T293060 del 07/05/2024

per immobile

Richiedente RNLRF

Dati della richiesta

Immobile : Comune di SAN GIOVANNI ROTONDO (FG)
Tipo catasto : Fabbricati
Foglio : 143 - Particella 4195 - Subalterno 7
Periodo da ispezionare: dal 01/01/2000 al 07/05/2024
Ulteriori restrizioni:
Periodo da ispezionare: dal 01/01/2000 al 07/05/2024

Situazione aggiornamento

Periodo informatizzato dal 29/10/1990 al 07/05/2024

Elenco immobili

Comune di SAN GIOVANNI ROTONDO (FG) Catasto Fabbricati

1. Sezione urbana - Foglio 0143 Particella 04195 Subalterno 0007

Elenco sintetico delle formalita

-
1. TRASCRIZIONE del 10/11/2022 - Registro Particolare 21511 Registro Generale 27410
Pubblico ufficiale TRIBUNALE ORDINARIO DI FOGGIA Repertorio 4859/2022 del 28/10/2022
ATTO ESECUTIVO O CAUTELARE - VERBALE DI PIGNORAMENTO IMMOBILI
Nota disponibile in formato elettronico

