

MODULARIO
F. rig. rend. 487



MINISTERO DELLE FINANZE
DIREZIONE GENERALE DEL CATASTO E DEI SS.TT.EE.
CATASTO EDILIZIO URBANO (RDL 13-4-1939, n. 652)

MOD. **BN** (CEU)

LIRE
250

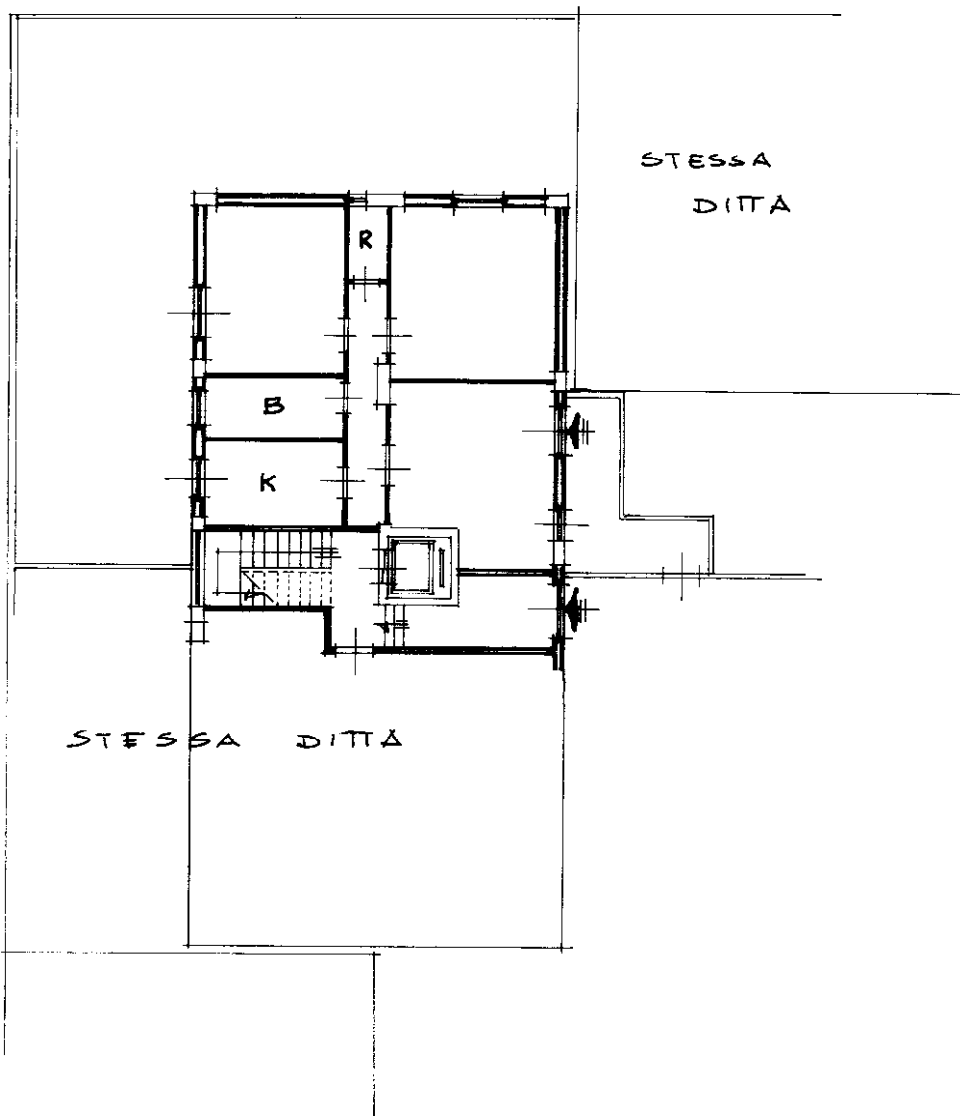
Planimetria di u.i.u. in Comune di CANOSA via NUOVA TRAV. VIA REDIPUGLIA civ.

scala "B"
PIANO RIALZATO H= 2.70

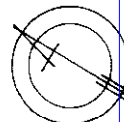
STESSA DITTA

STESSA DITTA

STESSA DITTA



ORIENTAMENTO



SCALA DI 1:200



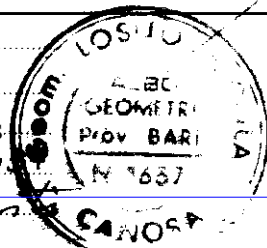
07530611

Ph. 10460

Dichiarazione di N.C.
Denuncia di variazione

Compilata dal **GEOMETRA**
(Titolo cognome e nome)
NICOLA LOSITO

RISERVATO ALL'UFFICIO



Data presentazione: 12/12/1987 - Data: 25/01/2024 - n. T40445 - Richiedente: FSLRCR86D14L109S
Totale schede: 1 - Formato di acquisizione: A4 (210x297) - Formato stampa: A4 (210x297) - n. 10 sub. 12

data **30-11-1988** Firma *genn. Losito*

Catasto di Fabbricati - Situazione al 25/01/2024 - Comune di CANOSA DI PUGLIA (B619) - < Foglio 39 - Particella 70 - Subalterno 12 >
VIA GIUSEPPE DI VITTORIO n. 19 Scala B Piano T

MODULARIO
F. rig. rend. 487



MINISTERO DELLE FINANZE

DIREZIONE GENERALE DEL CATASTO E DEI SS.TT.EE.

CATASTO EDILIZIO URBANO (RDL 13-4-1939, n. 652)

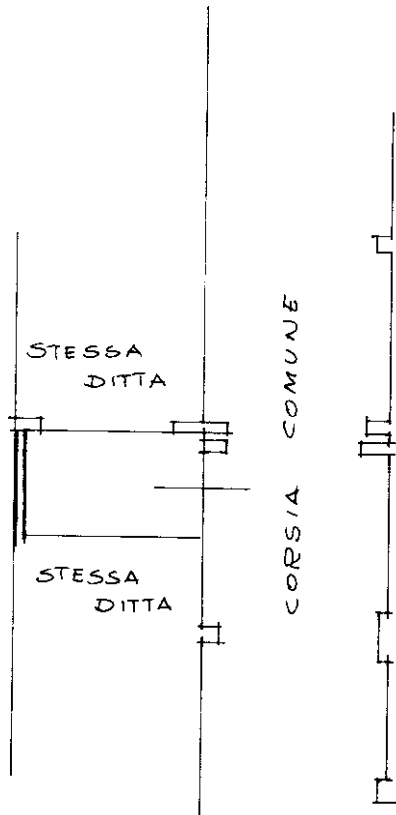
MOD. BN (CEU)

LIRE
250

Pianimetria di u.i.u. in Comune di CANOSA di P. via NUOVA TRAV. VIA REDIPUGLIA

civ. int. 47

PIANO CANTINATO H = 3,40

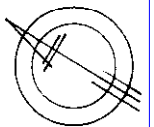


PER FRAZIONAMENTO IN VISTA DI TRASFERIMENTO IL F. 39 p.lle 70 sub. 93
ASSUME IL NUOVO IDENTIFICATIVO F. 39 p.lle 70 sub. 140



00103556

ORIENTAMENTO



SCALA DI 1:200

Dichiarazione di N.C.
Denuncia di variazione

Compilata dal GEOMETRA
(Titolo, cognome e nome)
NICOLA LOSITO

Ultima planimetria in atti catastali

Iscritto all'albo dei geometri

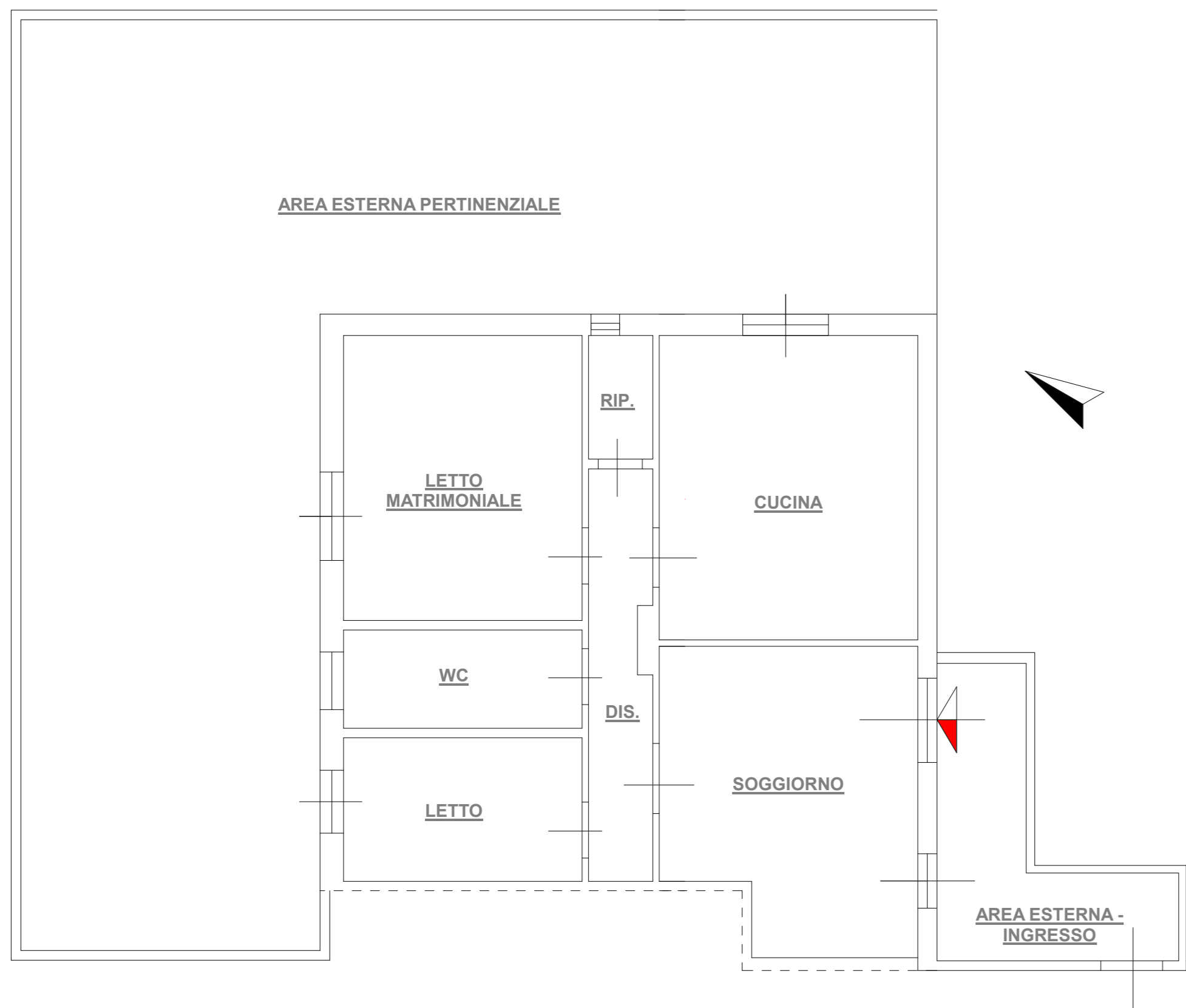
Data presentazione: 21/08/1989 - Data: 25/01/2024 - n. T40446 - Richiedente: FSLRCR86D14L109S

Totale schede: 1 - Formato di acquisizione: A4(210x297) - Formato stampa richiesto: A4(210x297)

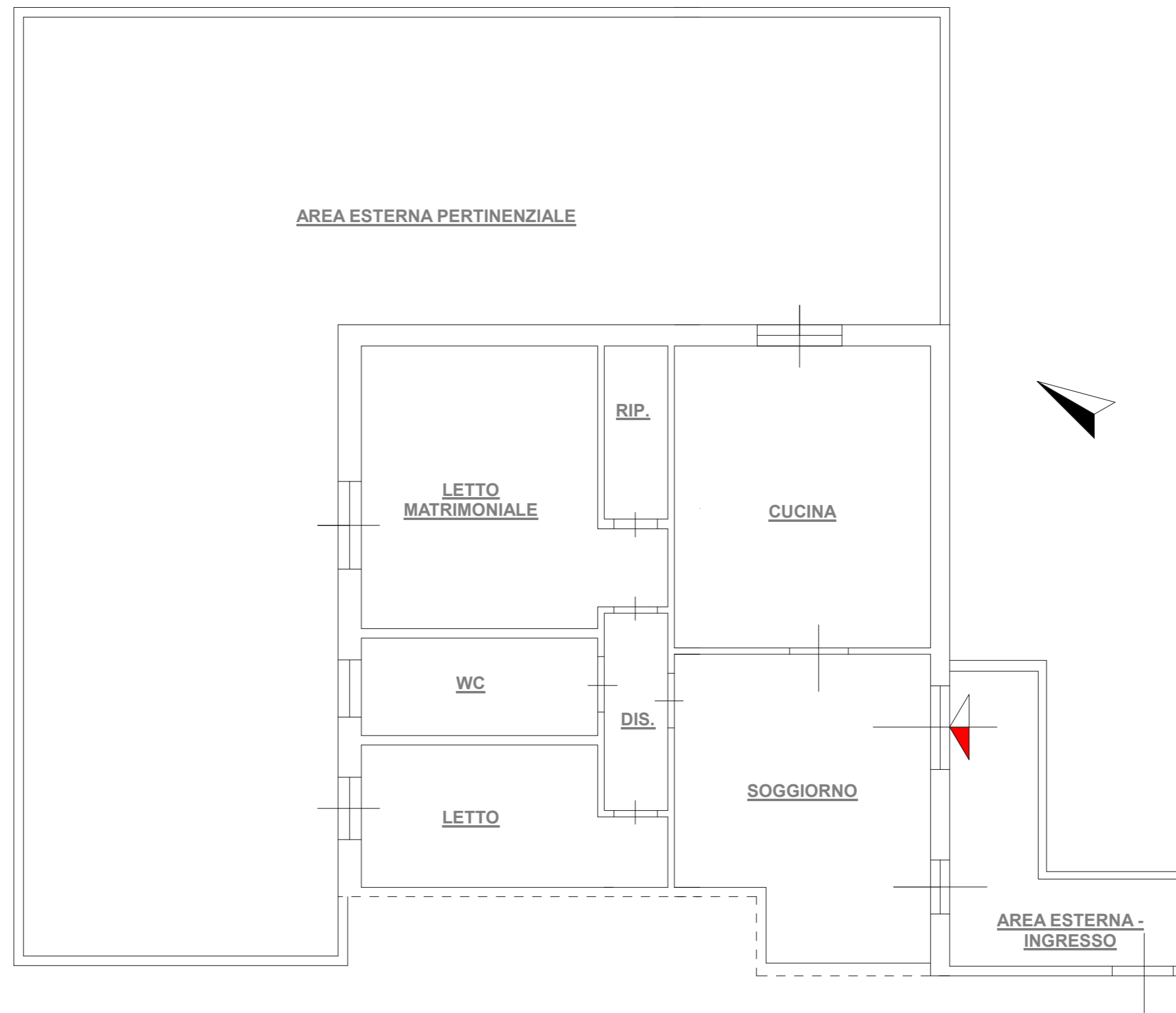
data 1/6/89 Firma geom. Nicolo Losito

Stampa: **PIANIMETRIA ALL'UFFICIO**
UFFICIO
NICEU
21.000 00012
VAR LUNCARICATO

Catasto dei fabbricati - Situazione al 25/01/2024 - Comune di CANOSA DI PUGLIA(B619) - < Foglio 39 - Particella 70 - Subalterno 140 >
VIA REDIPUGLIA - Interno 47 - Piano S.I.



STATO ASSENTITO



STATO DI FATTO



**MINISTERO DELLA GIUSTIZIA
- TRIBUNALE DI TRANI -**

REGISTRO GENERALE ESECUZIONI N. 208/2023



Studio Tecnico
Ing. Riccardo Fusiello

Andria 76123 - via Achille Grandi, 1 - riccardo.fusiello@ingpec.eu

RILIEVO PLANIMETRICO

TECNICO INCARICATO DEL RILIEVO:

Ing. Riccardo Fusiello

Giudice dell'esecuzione:

Dott.ssa Maria Azzurra Guerra

ASSISTENTE AL RILIEVO:

Geom. Cesareo Mosca

REDAZIONE :

EMISSIONE :

REVISIONE :

STATO DI FATTO

UNICA

TAVOLA

MARZO 2024