

MODULARIO
F. rig. rend. 497



MINISTERO DELLE FINANZE
DIREZIONE GENERALE DEL CATASTO E DEI SS.TT.EE.
CATASTO EDILIZIO URBANO (RDL 13-4-1939, n. 652)

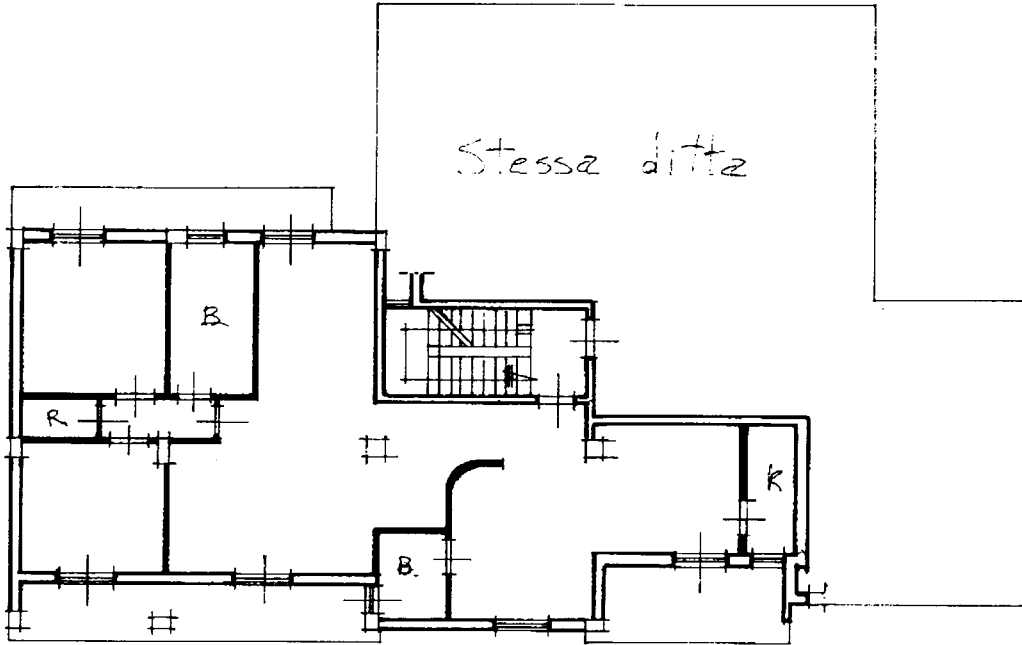
MOD. BN (C)

LIRE
250

Planimetria di u.i.u. in Comune di CANOSA DI PUGLIA via C. GOLDONI civ. 73/21a

PIANO SECONDO

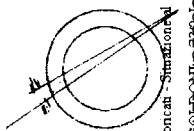
H = m. 2.80



Via Goldoni



ORIENTAMENTO



SCALA DI 1/200

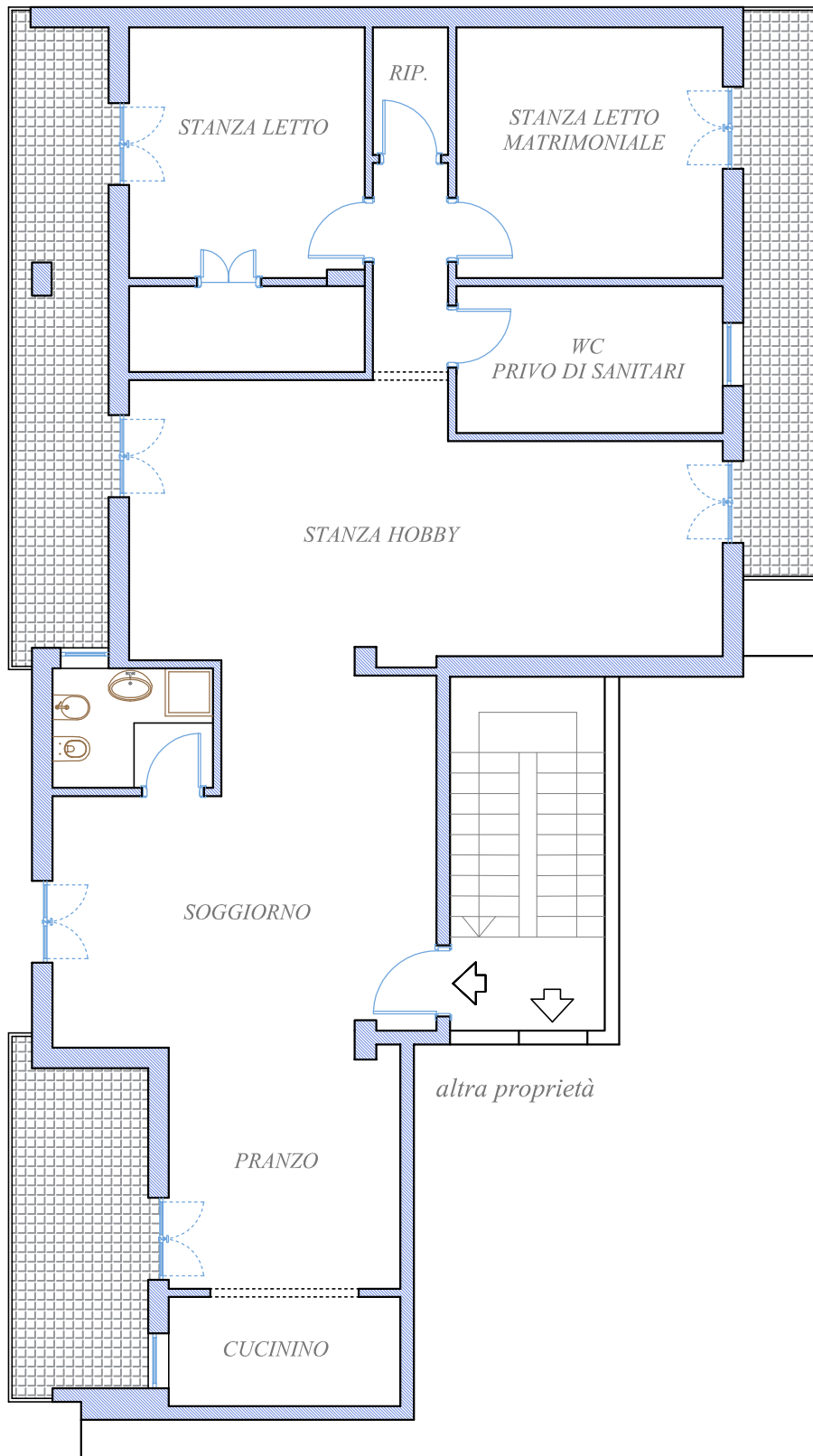
Dichiarazione di N.C.
Denuncia di variazione

Compilata dal GEOM. LOSITO NICOLA
(Titolo, cognome e nome)

Stamped area containing:
- RISERVATO ALL'UFFICIO
- 220451001283
- UNICARICATO
- N. C. I.

Firmato dal: [Illegible] Firmato da: ARUBAPEC S.P.A. NG CA 3 Serial#: 54c2f7b251a5ec8c8ce58ab8ee309b6a7

Pianta APPARTAMENTO



TRIBUNALE DI TRANI

Procedura Es. N.° 222 / 2022 R.G.Es

Banca di Credito Coop. Canosa Loconia (BCC Gestione Crediti) nei confronti di Grisorio Giuseppe e Sergio Antonietta

DATI CATASTALI: FG 88; Plla 4841; Sub 8. Secondo Piano

PIANTA STATO DI FATTO scala 1:100

UBICAZIONE: Via C. Goldoni N° 73/2 Canosa di Puglia (BT)

DATA RILIEVO : 24/03/2023