

**Agenzia del Territorio
CATASTO FABBRICATI
Ufficio Provinciale di
Bari**

Dichiarazione protocollo n. BA0298385 del 14/07/2004

Planimetria di u.i.u. in Comune di Andria

Via Gracchi

civ. 66

Identificativi Catastali:

Sezione:
Foglio: 197
Particella: 2084
Subalterno: 9

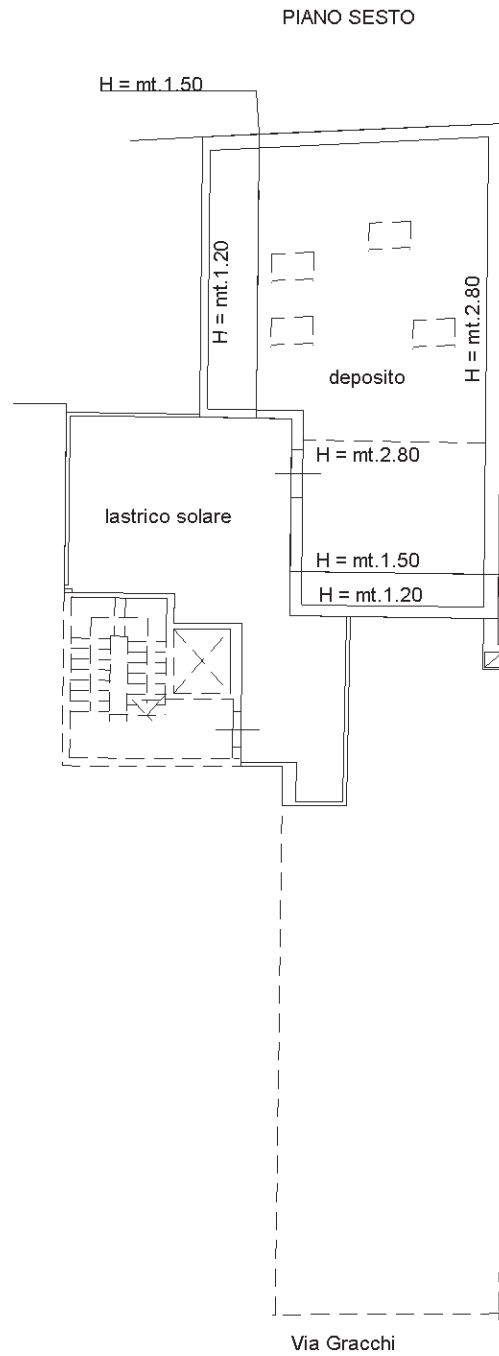
Compilata da:
Verde Giuseppe
Iscritto all'albo:
Geometri

Prov. Bari

N. 2079

Scheda n. 1

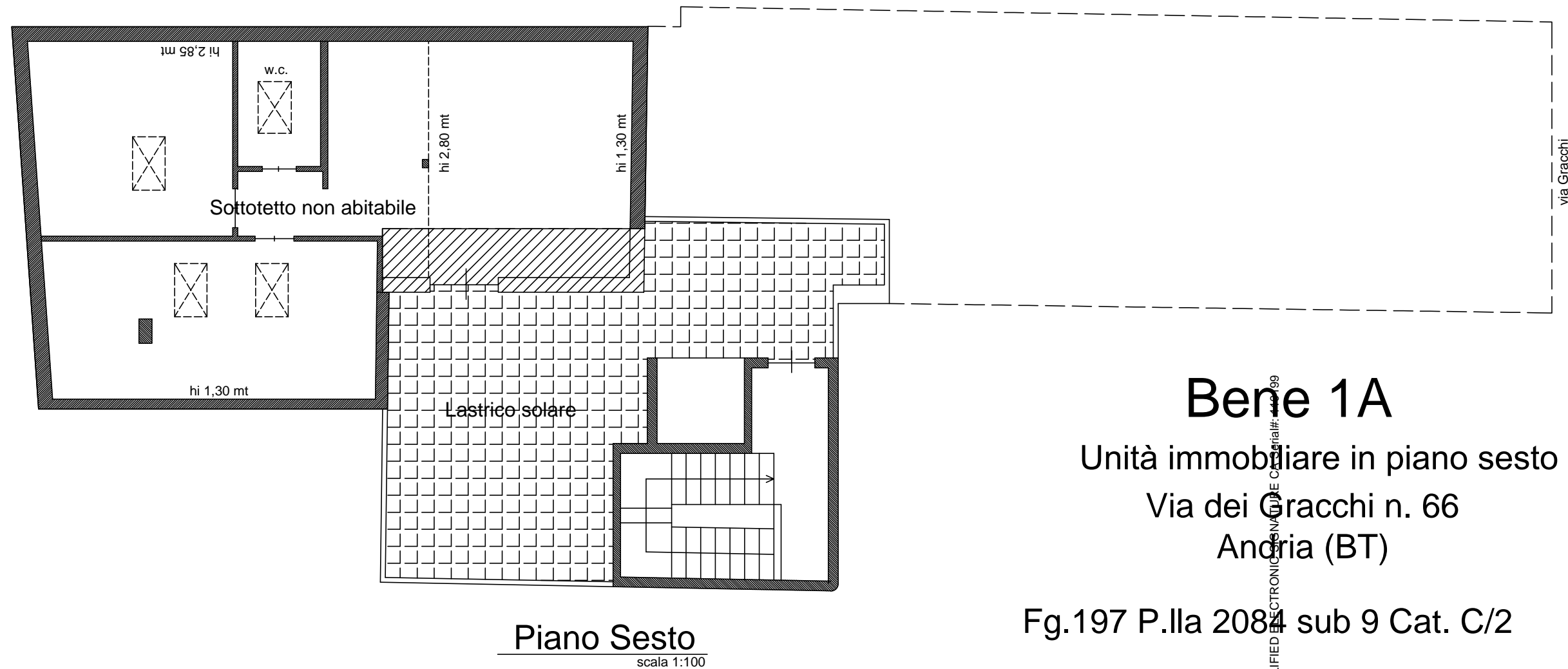
Scala 1:200

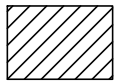


nord



TRIBUNALE DI TRANI
Procedura espropriativa
immobiliare R.G.Es n.257/2023



 zona da ripristinare
con destinazione
lastrico solare

Bene 1A
Unità immobiliare in piano sesto
Via dei Gracchi n. 66
Andria (BT)
Fig.197 P.Ila 2084 sub 9 Cat. C/2

Deposito P VI	Sup. comm. legittima: mq. 80,00
Lastrico solare	Sup. comm.: mq. 48,00

Firmato Da: LANTORRE Emesso Da: INFOCAMERE QUALIFIED ELECTRONIC SIGNATURE

