

MODULARIO
F. rig. rend 497



MINISTERO DELLE FINANZE
DIREZIONE GENERALE DEL CATASTO E DEI SS.TT.EE.
CATASTO EDILIZIO URBANO (RDL 13-4-1939, n. 652)

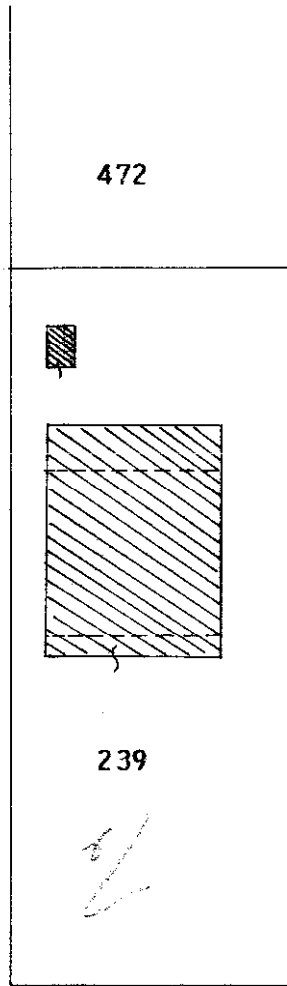
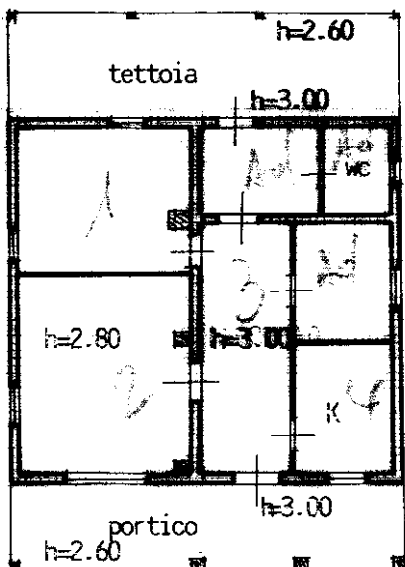
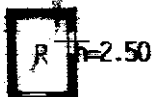
MOD. BN (CEU)

LIRE
250

Planimetria di u.i.u. in Comune di **ANDRIA** via **ctr. Morgigno** civ.

PIANO TERRA

Rif. tipo mappale N. 363/95
Scala 1:500



Stradone Intepoderale

ORIENTAMENTO



01787878

AMPLIAMENTO


11/11/2023

Dichiarazione di N.C.
Denuncia di variazione
Ultima planimetria in atti

Compilata dal **Geom. LISO**
RICCARDO (Titolo, cognome e nome)

Data presentazione: 06/06/1995 - Data: 20/11/2023 - n. T209194 - Richiedente: BLLVFB89E22L328D
Totale schede: 1 - Formato di acquisizione: A4 (210x297) - n. **457** sub.

Scritto all'atto dei geometri
BARI
data **11/11/2023** Firma **LISO**



UTE BARI
N.C.E. USCALA DI 1:250
PRESENTATO **06/06/1995**
VAR L'INCARICATO

mapa 01
Catasto fabbricati - Situazione al 20/11/2023 - Comune di ANDRIA(A285) - < Foglio 83 - Particella 239 - Subalterno >
CONTRADA MORGIGNO Piano T