

TRIBUNALE DI TEMPIO PAUSANIA

Procedura esecutiva di espropriazione immobiliare iscritta al n. 46/2018 del Ruolo Generale delle Espropriazioni Immobiliari

Numero di Ruolo Generale 46/2018

ALLEGATO A

- **RICERCA IPOCATASTALE**

IL C.T.U.

Arch. Orazio Grimaldi

—◆—
CENTRO SERVIZI DISBRIGO PRATICHE
di Santa Simonetta Anna Lisa
Via Lazio n. 50 - 07026 - OLBIA (OT)
Tel. 0789/205002
e-mail agenziaasantasimona@tiscali.it
P.IVA n. 01778910909
Cod. Fisc. SNT SNT 70471 69240
—◆—

**Alla cortese attenzione di
Arch. ORAZIO GRIMALDI**

Olbia, 27.02.2024

Oggetto: controllo trascrizioni, iscrizioni, privilegi sull'immobile sito nel Comune di Olbia, distinto all'NCEU **Foglio 29 mappale 1893 sub. 90**, esecuzione immobiliare promossa dalla "INTESA SANPAOLO S.P.A.", con sede in Torino, codice fiscale 00799960158, – contro la signora , per ragioni pari a 1/1 di proprietà.

DESCRIZIONE CATASTALE IMMOBILE:

Nel Comune di Olbia, Via Copernico, 5/29:

- **appartamento**, posto al piano 4, categoria A/2, di 4,5 vani, distinto all'NCEU al **foglio 29 mappale 1893 sub. 237**, (vedasi planimetria allegata);

Confina: con sub. 89, con sub. 196, con sub. 103 e con sub. 104;

Correttamente intestato in visura catastale.

Osservazioni:

si precisa che nella raffigurazione della planimetria, la camera presenta una piccola porzione di fabbricato non rappresentato nell'elaborato planimetrico.

Nella planimetria sono rappresentati 3,5 vani mentre nella visura sono indicati 4,5.

Il soprascritto immobile deriva dalla soppressione per cambio di destinazione d'uso del mappale 10893 sub. 90, posto al piano 4, categoria C/2, di 68 mq, edificato in sopraelevazione alle seguenti aree urbane:

- *Mappale 1893 sub. 24, area urbana posta al piano T, superficie non indicata*
- *Mappale 1893 sub. 25, area urbana posta al piano T, superficie non indicata*
- *Mappale 1893 sub. 26, area urbana posta al piano T, superficie non indicata*

AGENZIA DISBRIGO PRATICHE
Simonetta A.L. Santu
Via Lazio, 50 Olbia
P.IVA 01778910909

- *Mappale 1893 sub. 27, area urbana posta al piano T, superficie non indicata*
- *Mappale 1893 sub. 28, area urbana posta al piano T, superficie non indicata*

Dalla corrispondenza tra visure storiche catastali, planimetrie ed elaborato planimetrico il soprascritto immobile fa parte di un maggior edificato su area nel Comune di Olbia, sezione Olbia, distinta all'NCT al foglio 29 mappale 1893 ente urbano di ha 00.69.84.

Il mappale 1893 ente urbano di ha 00.69.84., deriva dalla soppressione dei seguenti mappali:

- **Mappale 1217 di ha 00.13.93.**, ex mappale 35 di ha 07.77.54. che in origine aveva una superficie di ha 08.15.06
- **Mappale 1222 di ha 00.55.91.**, ex mappale 36 di ha 01.86.62. che in origine aveva una superficie di ha 02.37.36

AGENZIA DIS
Simone
Via E
P.IVA

VISURA IPOTECARIA VENTENNALE

ATTUALE PROPRIETARIA

, per ragioni pari a 1/1 di proprietà.

STORIA

La soprascritta coniugata in regime di separazione dei beni, divenne proprietaria, **per ragioni pari a 1/1 di proprietà**, dell'unità immobiliare facente parte del complesso residenziale, sito nel comune di Olbia, via Copernico e precisamente, nel corpo "B", locale sottotetto, posto al piano 4°, della consistenza di mq 68, confinante con parti comuni e con proprietà venditrice per più lati, salvo altri, distinto all'NCEU foglio 29 mappale 1893 sub. 90, categoria C/2, di 68 mq, in forza dell'atto di compravendita avvenuto in data 21.09.2006 con numero di repertorio 205170, rogante Notaio Giuliani Gianfranco (Olbia), trascritto presso l'Agenzia delle Entrate – Servizio di Pubblicità Immobiliare di Tempio Pausania in data 29.09.2006 ai nn. 12689/8524, dalla società

Atto correttamente volturato in Catasto.

Nella nota viene precisato quanto segue:

- *Che è compresa la quota di comproprietà su tutte le cose e spazi comuni, tali per legge e quali risultano sia dall'elaborato planimetrico allegato alla denuncia di nuova variazione*

e quali dal Regolamento di Condominio allegato all'atto a rogito Notaio Giuliani del 18.07.2005 con numero di repertorio 199818;

- Che è compreso nella vendita l'uso esclusivo e perpetuo di un posto auto ubicato nell'area comune al secondo sottopiano, identificato con il numero 40;
- Concessioni: costruzione eseguita in virtù della concessione edilizia numero 1303, rilasciata dal Comune di Olbia in data 07.12.1990 e successive concessioni in variante numero 84/85 del 29.06.1995, n. 161-00 del 01.03.2000, n. 1412/02 del 21.06.2004 e n. 46/06 del 09.01.2006;
- Pregiudizievoli: ipoteca iscritta il 27.02.2004 ai nn. 2169/283, a favore della "Banca Intesa", già assentita di cancellazione relativamente all'unità immobiliare in oggetto, con atto a rogito Notaio Gianfranco Giuliani (Olbia), in data 12.07.2006, repertorio 204627, registrato a Olbia in data 27.07.2006 al numero 2099/1 (annotata restrizione dei beni in data 20.03.2007 ai nn. 3750/851);
- Prezzo: euro 50.600,00 quietanzato;

proprietaria, per ragioni pari 1/1, dei fabbricati in corso costruzione, nel Comune di Olbia, località "Gregorio", distinti all'NCEU di Sassari foglio 29 mappale 1893 sub 24 - 25 - 26 - 27 - 28 che insistono su area distinta all'NCT foglio 29 mappali 1217 ex 35/1 - 1222 ex 36/e di complessivi ha 00.69.84, in forza del decreto di trasferimento di immobili avvenuto in data 11.06.2002 con numero di repertorio 516/2002, rogante Tribunale di Tempio Pausania Sez. Fallimentare, trascritto presso l'Agenzia delle Entrate - Servizio di Pubblicità Immobiliare di Tempio Pausania in data 07.09.2002 ai nn. 9875/7698

Atto correttamente volturato in Catasto.

Nel soprascritto vengono ordinate le cancellazioni delle seguenti formalità:

- *Citazione trascritta in data 06.1.1989 nn 4614/6062 "cancellata"*
- *ipoteca iscritta in data 24.02.1993 nn 136/1188 "cancellata"*
- *sentenza di fallimento trascritta in data 13.11.1999 nn 6523/9283*
- *pignoramento trascritto in data 15.01.2001 nn 291/373 "cancellato"*

AGENZIA DISBRIGO PRATICHE
Simonetta A.L. Santu
Via Lazio, 50 Olbia
P.IVA 01778910909

O. PRATICHE
A.L. Santu
50 Olbia
01778910909

[REDACTED]

divenne proprietaria per ragioni pari a 1/1, dei terreni, in comune di Olbia, distinti all'NCT di Sassari foglio 29 mappale 35/1 di ha 00.14.80 - 36/e di ha 00.54.49, in forza dell'atto di cessione di diritti reali a titolo oneroso avvenuto in data 24.01.1990 con numero di repertorio 104050, rogante Notaio Giuliani Gianfranco (Olbia), trascritto presso la conservatoria dei RR.II di Tempio Pausania in data 02.02.1990 ai nn. 928/801, e successivo atto di identificativo catastale avvenuto in data 16.09.1992 con numero di repertorio 129966, rogante Notaio Giuliani Gianfranco (Olbia), trascritto presso l'Agenzia delle Entrate - Servizio di Pubblicità Immobiliare di Tempio Pausania in data 29.09.1992 ai nn 7415/5553 dalla società

Si precisa quanto segue:

- che nel titolo del 24.01.1990 [REDACTED] cedeva i terreni al fine di evitare la procedura di esproprio
- che con l'atto di identificativo catastale venivano identificati i terreni con i mappali 1217 di ha 00.13.93 - 1222 di ha 00.55.91

[REDACTED] divenne proprietaria per ragioni pari 1/1 dei terreni, nel comune di Olbia, distinti all'NCT foglio 29 mappale 35 parte di ha 01.56.18 - 36 di ha 02.37.36, in forza dell'atto di vendita avvenuto in data 16.05.1985 con numero di repertorio 58725, rogante Notaio Giuliani Gianfranco (Olbia), trascritto presso l'Agenzia delle Entrate - Servizio di Pubblicità Immobiliare di Tempio Pausania in data 30.05.1985 ai nn. 2554/2081, [REDACTED]

Annotato in data 10.12.1992 ai nn 1052/8905 il verbale di deposito di documento avvenuto in data 26.11.1992 con numero di rep 132350, rogante Notaio Giuliani, lo stesso annullato in data 19.01.2000 ai nn 39/310 per errata acquisizione della nota (sentenza di condanna esecutiva anzichè verbale di deposito di documento) e sostituito dall'annotazione in data 19.01.2000 ai nn 40/311.

PRODOTTO
L. 11/11/2012
N. 10/12/12
P. 11/12/12

AGENZIA
Simp.
Via Lari
P. 11/12/12

AGENZIA
Simp.
Via Lari
P. 11/12/12

Consultati i documenti e i Registri custoditi presso l'Agenzia delle Entrate – Servizio di Pubblicità Immobiliare di Tempio Pausania dal 30.05.1985 a tutto a tutto il 21.02.2024, risulta presente quanto segue:

-sentenza dichiarativa di fallimento, emessa in data 26.10.1999 con numero di repertorio 472/99 rogante Tribunale di Tempio Pausania – Sez. Fallimentare richiedente [REDACTED] [REDACTED] Trascritta in data 13.11.1999 ai nn 9283/6523 a favore della MASSA DEI CREDITORI DEL FALLIMENTO [REDACTED] contro la [REDACTED]

La soprascritta sentenza è indicata nel Decreto di Trasferimento Immobili tra i pregiudizievoli da cancellare ma non risulta annotata la restrizione di beni

- **Ipoteca volontaria a garanzia di mutuo fondiario**, avvenuta in data 21.09.2006, con numero di repertorio 205171, rogante Notaio Giuliani Gianfranco (Olbia), per capitale di Euro 60.800,00 totale 91.200,00 tasso annuo 4.6% per la durata di 25 anni, iscritta presso l'Agenzia delle Entrate – Servizio di Pubblicità Immobiliare di Tempio Pausania in data 29.09.2006 ai nn. 12690/2051, a favore della "BANCA INTESA S.P.A.", con sede in Milano, codice fiscale 00799960158, contro la signora [REDACTED] per ragioni pari a 1/1 di proprietà e quali debitori non datori i signori [REDACTED] [REDACTED] sull'immobile sito nel Comune di Olbia, distinto all'NCEU foglio 29 mappale 1893 sub. 90.

- **Pignoramento immobiliare**, notificato in data 29.01.2018, con numero di repertorio 163, rogante Ufficiale giudiziario (Tempio Pausania), trascritto presso l'Agenzia delle Entrate – Servizio di Pubblicità Immobiliare di Tempio Pausania in data 09.03.2018 ai nn. 1970/1423, a favore della "BANCA INTESA S.P.A.", con sede in Torino, codice fiscale 00799960158, contro la [REDACTED] [REDACTED] per ragioni pari a 1/1 di proprietà, sull'immobile sito nel Comune di Olbia, distinto all'NCEU foglio 29 mappale 1893 sub. 90;

AGENZIA DISBRIGO PRATICHE
Simonetta A.L. Santu
Via Lazio, 50 Olbia
P.IVA 01778910909

Vincoli e Convenzioni:

- **Convenzione urbanistica**, in data 09.07.1985 con num di rep 60364 rogante Notaio Giuliani Trascritto in data 18.07.1985 ai nn 3387/2727 a favore del Comune di Olbia contro [REDACTED] sui terreni distinti all'NCT con il mappale 35 parte – 36 parte
- **Convenzione edilizia** avvenuta in data 07.02.1990, rogante Notaio Gianfranco Giuliani (Olbia), con numero di repertorio 104410 trascritto presso l'Agenzia delle Entrate – Servizio di Pubblicità Immobiliare di Tempio Pausania in data 16.02.1990 ai nn. 1286/1050 a favore del Comune di Olbia contro [REDACTED] [REDACTED] sui terreni distinti all'NCT con il foglio 29 mappale 35/l – 36/e

Annotata in data 12.07.1995 al n. 770 Convenzione Integrativa

Nel soprascritto titolo viene precisato quanto segue:

- Che il prezzo degli alloggi sarà stabilito in base al costo dell'acquisizione dell'area;
- in base agli oneri di urbanizzazione primaria e secondaria;
- costo costruzioni ai sensi art 16 legge 437/78;
- maggiorazione costi in misura del 10% del costo di costruzione.

In caso di cessione di alloggi a prezzo superiore sarà applicata al concessionario penalità pari a 4 volte la differenza.

Alla soprascritta convenzione sono annotate delle rimozioni di vincolo, su altri immobili non oggetto di relazione.

- **Regolamento di condominio** in data 21.12.1995, rogante Notaio Goveani Roberto (Olbia), con numero di repertorio 573 trascritto presso l'Agenzia delle Entrate – Servizio di Pubblicità Immobiliare di Tempio Pausania in data 04.01.1996 ai nn. 72/67 a favore e contro [REDACTED] [REDACTED] su area all'NCT foglio 29 mappale 1217 – 1222

AGENZIA DIS
Simone
Via T
P.IV

AGENZIA DIS
Simone
Via T
P.IV

PRECISAZIONE:

Successivamente al 27.04.2018 data del controllo ipotecario riportato nella relazione notarile predisposta dalla Dott.ssa Maria Pantaleone Balice, Notaio in Alba Adriatica, l'ipoteca legale iscritta in data 27.09.2010 ai nn 10332/2702 a favore di Equitalia Sardegna Spa è stata annotata di cancellazione totale il 28.02.2019 ai nn 1846/479.

AGENZIA DISBRIGO PRATICHE

Simonetta A.L. Santu

Via Lazio, 50 Olbia

P.IVA 01778910909

AGENZIA DISBRIGO PRATICHE
Simonetta A.L. Santu
Via Lazio, 50 Olbia
P.IVA 01778910909

RECEIVED
JAN 14 1964
U.S. AIR FORCE
OFFICE OF THE
SECRETARY

RECEIVED
JAN 14 1964
U.S. AIR FORCE
OFFICE OF THE
SECRETARY

Ispezione telematica

n. T1 31028 del 23/02/2024

Inizio ispezione 23/02/2024 09:19:33

Richiedente SNTSNT

Tassa versata € 3,60

Domanda di annotazione

Registro generale n. 7706

Registro particolare n. 1251

Presentazione n. 4 del 15/10/2020

Sezione A - Generalità**Dati relativi al titolo**

Descrizione ATTO PUBBLICO AMMINISTRATIVO

Data 09/10/2020

Numero di repertorio 3564/2020

Pubblico ufficiale GIUA STEFANIA CINZIA

Codice fiscale GIU SFN 62L57 I312 R

Sede OLBIA (SS)

Dati relativi all'annotazione

Tipo di annotazione ANNOTAZIONE A TRASCRIZIONE

Descrizione 700 RIMOZIONE PARZIALE VINCOLO COSTITUITO IN FORZA DI CONVENZIONE
EDILIZIA CONVENZIONATA

Voltura catastale dell'atto originario NO

Altri dati

Formalità di riferimento Servizio di PI di TEMPIO PAUSANIA

Trascrizione Numero di registro particolare 1050 del 16/02/1990

Richiedente COMUNE DI OLBIA

Codice fiscale 910 083 30903

Indirizzo VIA DANTE N. 1 - OLBIA

Dati riepilogativi

Unità negoziali 1

Soggetti a favore 1

Soggetti contro 3

Sezione B - Immobili

Unità negoziale n. 1

Immobile n. 1

Comune G015 - OLBIA (SS)

Catasto FABBRICATI

Sezione urbana - Foglio 29

Particella 1066

Subalterno 12

Natura A3 - ABITAZIONE DI TIPO
ECONOMICO

Consistenza -

Indirizzo VIA FRANCESCO REDI

N. civico -

Capitale -

Ipoteca -

Ispezione telematica

n. T1 31028 del 23/02/2024
Inizio ispezione 23/02/2024 09:19:33
Richiedente SNTSNT Tassa versata € 3,60

Domanda di annotazione

Registro generale n. 7706

Registro particolare n. 1251

Presentazione n. 4 del 15/10/2020

Sezione C - Soggetti*A favore (come nella formalità originaria)*

Soggetto n. 1

Denominazione o ragione sociale COMUNE DI OLBIA

Sede OLBIA (SS)

Codice fiscale 91008330903

Relativamente all'unità negoziale n. 1 Per il diritto di -

Per la quota di -

*Contro (come nella formalità originaria)***Sezione D - Ulteriori informazioni***Altri aspetti che si ritiene utile indicare ai fini della pubblicità immobiliare*

CON IL PRESENTE ATTO, AI SENSI DEGLI ARTT. 49 BIS E 49 TER L. 448/1998 VENGONO RIMOSI (LIMITATAMENTE ALL'AREA SOTTO ELENcata) I VINCOLI RELATIVI AL PREZZO MASSIMO DI CESSIONE ED AL CANONE MASSIMO DI LOCAZIONE PREVISTI NELLA CONVENZIONE A ROGITO DOTT. GIANFRANCO GIULIANI, NOTAIO IN OLBIA, IN DATA 07/02/1990, N. 104.410 DI REPERTORIO, REGISTRATO A TEMPIO PAUSANIA IL 19/02/1990 AL N. 312 MOD. 1, CON LA PREDETTA CONVENZIONE IL COMUNE DI OLBIA HA RILASCIATO LA CONCESSIONE AD EDIFICARE PER LA REALIZZAZIONE DI UN INTERVENTO DI EDILIZIA CONVENZIONATA. LA RIMOZIONE DEI VINCOLI HA PER OGGETTO L'UNITA' IMMOBILIARE DI CUI RISULTA PROPRIETARIA LA SIGNORA MARA DANIELA, IN VIRTU' DEL ROGITO DOTT. VITTORIO LORIGA, NOTAIO IN CAGLIARI, REPERTORIO N. 455978/29873 DEL 14/11/2002, REGISTRATO A CAGLIARI IL 04/12/2002 AL NUMERO 4676 E TRASCRITTO PRESSO LA CONSERVATORIA DEI REG. IL DI TEMPIO PAUSANIA IL 27/11/2002 AI NN. 13015/10012, CENSITO AL CATASTO FABBRICATI AL FOGLIO 29, PARTIC. 1066, SUB. 12.

Ispezione telematica

n. T1 31028 del 23/02/2024

Inizio ispezione 23/02/2024 09:19:33

Richiedente SNTSNT

Tassa versata € 3,60

Nota di trascrizione

Registro generale n. 13281

Registro particolare n. 9737

Presentazione n. 13 del 17/11/2023

Sezione A - Generalità**Dati relativi al titolo**

Descrizione ATTO PUBBLICO AMMINISTRATIVO

Data 19/10/2023

Numero di repertorio 3873/2023

Pubblico ufficiale GIUA STEFANIA CINZIA

Codice fiscale GIU SFN 62L57 I312 R

Sede OLBIA (SS)

Dati relativi alla convenzione

Specie ATTO AMMINISTRATIVO

Descrizione 400 ATTO DI RIMOZIONE VINCOLO (L.488/1998)

Voltura catastale automatica NO

Altri dati

Formalità di riferimento Servizio di PI di TEMPIO PAUSANIA

Trascrizione Numero di registro particolare 1050 del 16/02/1990

Sono presenti nella sezione D parti libere relative a sezione A

Richiedente COMUNE DI OLBIA

Codice fiscale 910 083 30903

Indirizzo VIA DANTE N. 1 - OLBIA

Dati riepilogativi

Unità negoziali 1 Soggetti a favore 1 Soggetti contro 1

Sezione B - Immobili

Unità negoziale n. 1

Immobile n. 1

Comune G015 - OLBIA (SS)

Catasto FABBRICATI

Sezione urbana - foglio 29 Particella 1066 Subalterno 15

Natura A3 - ABITAZIONE DI TIPO ECONOMICO Consistenza -

Indirizzo OLBIA

N. civico -

Ispezione telematica

n. T1 31028 del 23/02/2024

Inizio ispezione 23/02/2024 09:19:33

Richiedente SNTSNT

Tassa versata € 3,60

Nota di trascrizione

Registro generale n. 13281

Registro particolare n. 9737

Presentazione n. 13 del 17/11/2023

Sezione C - Soggetti*A favore***Sezione D - Ulteriori informazioni***Altri aspetti che si ritiene utile indicare ai fini della pubblicità immobiliare*

CON IL PRESENTE ATTO, AI SENSI DEGLI ARTT. 49 BIS E 49 TER L. 448/1998 VENGONO RIMOSSE (LIMITATAMENTE ALL'AREA SOTTO ELENcata) I VINCOLI RELATIVI AL PREZZO MASSIMO DI CESSIONE ED AL CANONE MASSIMO DI LOCAZIONE PREVISTI NELLA CONVENZIONE A ROGITO DOTT. GIANFRANCO GIULIANI, REPERTO RIO N. 104410 DEL 07/02/1990, REGISTRATO A TEMPIO PAUSANIA IL 19/02/1990 AL N. 312, MOD. 1. CON LA PREDETTA CONVENZIONE IL COMUNE DI OLBIA HA RILASCIATO LA CONCESSIONE AD EDIFICARE PER LA REALIZZAZIONE DI UN INTERVENTO DI EDILIZIA CONVENZIONATA. LA RIMOZIONE DEI VINCOLI HA PER OGGETTO L'UNITA' IMMOBILIARE DI CUI RISULTA PROPRIETARIA LA SIGNORA DEL L'ACQUA ANGELA, IN VIRTU' DEL ROGITO DOTT. GIANFRANCO GIULIANI, NOTAIO IN OLBIA, IN DATA 18/10/1993, REPERTORIO N. 140044, RACCOLTA N. 17686, REGISTRATO A TEMPIO PAUSANIA L'8/11/1993 AL NUMERO 2637 MOD. 1V



AGENZIA DEL TERRITORIO - SERVIZIO DI PUBBLICITA' IMMOBILIARE

NOTA DI ISCRIZIONE

Ufficio Provinciale del Territorio di **SASSARI**
Sezione Staccata di **TEMPIO PAUSANIA**

Data richiesta: 29/09/2006 N.pres. 47 Reg. gen. 12690 Reg. part. 2051
Nota presentata con modello unico

QUADRO A

DATI RELATIVI AL TITOLO

Descrizione : ATTO NOTARILE PUBBLICO
Data : 21/09/2006 S. Rep. : 105171/38545
Pubblico Ufficiale : GIULIANI GIANFRANCO Cat. : 1
C.F. : GLN GWR 37E25 L639 W
Sede : OLBIA Prov. : 08

DATI RELATIVI ALL'IPOTECA O AL PRIVILEGIO

Specie dell'ipoteca / privilegio : IPOTECA VOLONTARIA
Derivante da : CONCESSIONE A GARANZIA DI MUTUO FONDIARIO
Codice : 176
Somma garantita :
Capitale €. 60.000,00 Tasso int. annuo 4,500 % Tasso int. Ser. -
Importo interessi €. - Spese €. -
Totale €. 60.000,00 Importi variabili: SI Valuta esecra: No
Somma iscritta da aumentare automaticamente: SI
Presenza di condizione risolutiva : No Durata: 25 anni
Tornare de' l'ipoteca : - Titoli di credito garantiti n. : -
Stipulazione con un unico contratto: SI Elenco macchinari e pertinenze: No

ALTRI DATI

Formalità di perfezionamento: DATA: - Inscrittura particolare: -
Quadro B : Presenza di parti libere relative al: quadro A: SI quadro B: No quadro C: SI
Richiedente: -
Indirizzo: -

LIQUIDAZIONE

Unità negoziali	:	1	Imposta ipotecaria	:	€.	-
Soggetti a favore	:	1	Sanzioni amm.ve	:	€.	-
Soggetti contro	:	1	Imposta di Bollo	:	€.	-
Liquidazione contestuale			Cassa ipotecaria	:	€.	15,00
			totale generale	:	€.	15,00

ESSECUITA LA FORMALITÀ. Importi versati ai sensi del D.LGS N.9/2000 e succ. mod.
ESATTI EURO: *trentacinque e zero centesimi*

IL CONSERVATORE



IL DIRIGENTE
SERVIZIO REGISTRO

TIMBRE A CALENDARIO

QUADRO B - IMMOBILI

Unità negoziale: 1 Progressivo Immobile: 1
Identificazione attuale:
Comune di OLBIA Prov. SA
Cod. V3CA Catasto U Sez. - Pgl. 29 Part. 1898 Sub. 90
Nat. C2 Etrari: - Aze: - Centiare: - M. quadri: 68 M. vani: - M. cubi: -
Indirizzo: VIA COPERNICO
Nr. - Se. - Cat. - Piano - Edif. - Loto - Gruppo immobili graffiati nr. -
Identificazione precedente: -

QUADRO C - SOGGETTI

A FAVORE

Progressivo Soggetto: 1 Riga: 1
Denominazione o Ragione Sociale:
BANCA INTESA S.P.A.
sede: MILANO Prov. MI
Codice fiscale: 00789960158
Quota: 1/1 relativamente all' unità neg. 1 Codice: 1 Diritto: PROPRIETA'
Domicilio ipotecario eletto: MILANO PIAZZA PAOLO FERRARI N.10

CONTRO

Progressivo Soggetto: 1 Riga: 1
Cognome:
Nome:
nato a Prov.
Codice fiscale:
Quota: 1/1 relativamente all' unità neg. 1 Codice: 1 Diritto: PROPRIETA'

DEBITORI NON DATORI DI IPOTECA

Progressivo Soggetto: 1 Riga: 1
Cognome:
Nome:
nato a Prov. SS
Codice fiscale:

Progressivo Soggetto: 2 Riga: 1
Cognome:
Nome:
nato a Prov. SS
Codice fiscale:

QUADRO D

Descrizione della condizione risolutiva cui è sottoposta l'ipoteca a/o dei titoli di credito allegati
(ovvero altri aspetti che si ritiene utile pubblicare)

IL MUTUO E' CONCESSO AI SENSI DEGLI ARTT. 30 E SEG. DEL
DECRETO
LEGISLATIVO 5 SETTEMBRE 1993 N. 385 DEL T.U. DELLE LEGGI IN
MATERIA BANCARIA E CREDITIZIA.
LA SOMMA MUTUATA DOVEVA' ESSERE RESTITUITA NEL TERMINE MASSIMO DI ANNI
35 MEDIANTE MENSILITA' COMPRENDENTI CAPITALE ED INTERESSI.
IL TASSO D'INTERESSE MENSILE VIENE STABILITO NELLA MISURA INIZIALE
PARI
AD 1/12 (UN DODICESIMO) DEL TASSO NOMINALE ANNUO DEL 4,600
PER OGNI SUCCESSIVO MESE SI APPLICHERA', NELL'AMBITO DI CIASCUN
SEMESTRE SOLARE, IL TASSO D'INTERESSE MENSILE RISULTANTE DALLA SOMMA
DEI SEGUENTI ADDENDI:
- UNA QUOTA FISSA PARI A 1/12 DI PUNTI 1,600 ANNUI QUALE
MARGINE A FAVORE DELLA BANCA;
1) - UNA QUOTA VARIABILE COSTITUITA DAL TASSO MENSILE PARI
AD UN

DODICESIMO DEL TASSO NOMINALE ANNUO EURIBOR (EURO INTERBANK OFFERED RATE) A SEI MESI, RILEVATO A CURA DELLA FBE (EUROPEAN BANKING FEDERATION) E DELL'ACI (FINANCIAL MARKETS ASSOCIATION) CIRCUITO DOW JONES TOLERATE ATTUALMENTE ALLA PAGINA 248 IL QUART'ULTIMO GIORNO LAVORATIVO IMMEDIATAMENTE PRECEDENTE CIASCUN SEMESTRE DI APPLICAZIONE (DATA = VALUTA), E PUBBLICATO DI NORMA DA "IL SOLE 24 ORE".

SUL

DETTO TASSO EURIBOR SARA' MOLTIPLICATO PER I GIORNI EFFETTIVI DEL SEMESTRE DI APPLICAZIONE, DIVISO PER 360, ARROTONDATO ALLO 0,01 SUPERIORE E MOLTIPLICATO PER 2.

SE IL TASSO EURIBOR NON FOSSE DISPONIBILE IL GIORNO PREVISTO, VERRA' UTILIZZATA LA RILEVAZIONE DEL CERT'ULTIMO 0, IN SUBORDINE, DEL PENULTIMO GIORNO LAVORATIVO.

IN CASO DI INDISPONIBILITA' DEL TASSO EURIBOR SI FARA' RIFERIMENTO AL TASSO DI RENDIMENTO ANNUO, AL LORDO DELLE RITENUTE FISCALI, DEI BUONI DEL TESORO SEMESTRALI, COSI' COME COMUNICATO DALLA BANCA D'ITALIA E RELATIVO ALL'ULTIMA ASTA TENUTASI IMMEDIATAMENTE PRECEDENTE LA DATA DI MANCATA RILEVAZIONE DEL PARAMETRO.

IL RICHIEDENTE: GIULIANI GIANFRANCO

RISERVATO ALL'UFFICIO PER ANNOTAZIONI

Data	N. Particolare	Descrizione e Firma

Studio Legale Associato Cugiolu
 Avv. GIANCARLO CUGIOLU
 Avv. FRANCESCA CUGIOLI LL.
 Tel. 079/219246 Fax 079/2015123
 Via Manno 55 - SASSARI

ORIGINALE

TRIBUNALE CIVILE DI TEMPIO PAUSANIA

Atto di pignoramento immobiliare

INTESA SANPAOLO S.p.A., con sede legale in Torino, piazza San Carlo 156, società Capogruppo del Gruppo Bancario Intesa Sanpaolo, iscritta all'Albo dei Gruppi Bancari, codice fiscale 00799960158 e partita iva 10810700152, capitale sociale (interamente versato) di € 8.729.881.454,84, aderente al Fondo Interbancario di Tutela dei Depositi e al Fondo Nazionale di Garanzia, iscritta al Registro Imprese di Torino al n. 00799960158 ed all'Albo Banche al n. 5361, in persona del Avv. Nicola Florio a ciò facultizzato giusta procura speciale conferitagli dal Presidente del Consiglio di Amministrazione e legale rappresentante della Intesa Sanpaolo S.p.A. in data 27.07.2017 a rogito Notaio dott. Ettore Morone di Torino, repertorio n. 118536 e raccolta n. 21068, elettivamente domiciliata in Sassari, via Manno n. 55, presso lo studio dell'avv. Giancarlo Cugiolu, che la rappresenta e difende in forza di procura speciale a margine dell'atto di precetto, il quale anche ai fini delle comunicazioni telematiche nell'ambito del presente giudizio, dichiara che il proprio codice fiscale è: GCLGCR47R03I452X, il proprio fax ha il numero: 079/2015123, l'indirizzo di posta elettronica certificata è: giancarlo.cugiolu@peccordiniavvocati.ss.it,

C163

Caricò Dep. 10%	€	
TOTALE	€	
Dritto	€	6,21
Trasf.	€	
10%	€	7,98
Postali	€	
Quistanzia	€	
TOTALE	€	14,66
Tempio P. P.		
		Il Funzionario UFF.

preteso

- che il Sanpaolo IMI S.p.A. e la Banca Intesa S.p.A. si sono fuse per incorporazione, assumendo la nuova denominazione di Intesa Sanpaolo S.p.A., per atto a rogito del Notaio Ettore Morone di Torino in data 28/12/2006, repertorio n. 109563 e raccolta n. 17118;



25/12/2017

€ 14,66

C163

- che, pertanto, Intesa Sanpaolo S.p.A. è subentrata in tutti i diritti attivi e passivi di cui all'originario rapporto con i sigg.ri [redacted]

[redacted]

premessi altresì

- che l'istante è in credito nei confronti dei sigg.ri [redacted]

[redacted]

[redacted]

[redacted]

[redacted]

46, della somma di € 25.686,85, come risulta da atto di precetto notificato in data 12.01.2018, il tutto in forza del contratto di mutuo fondiario del 21.09.2006 a rogito Notaio Dott. Gianfranco Giuliani (rep. 205171/ racc. 38545);

- che i debitori non hanno provveduto al pagamento di quanto dovuto;

ciò premesso l'Intesa Sanpaolo S.p.A., come sopra rappresentata e domiciliata

dichiara

di voler sottoporre ad esecuzione forzata per espropriazione i seguenti beni immobili, compresi i frutti civili, le accessioni e le pertinenze, la cui descrizione mi ha fornito il procuratore dell'istante che sottoscrive per conferma, di proprietà della

[redacted]

[redacted]

➤ porzione di fabbricato sito in Comune di Olbia, via Copernico, e precisamente l'unità immobiliare posta al quarto piano della consistenza mq 68, distinta al NCEU del predetto Comune al Foglio 29, mappale 1893 sub. 90, cat. C/2, Z. C. 1, cl. I, R.C. € 361,73.

Verbale di Notaio
P. Antonelli (7652)
Dott. Gianfr. Giul. Alt...

Sassari, il 22 gennaio 2018



VERBALE DI PIGNORAMENTO

Ciò premesso, lo sottoscritto Ufficiale Giudiziario, addetto all'Ufficio Notificazioni presso il Tribunale di Tempio Pausania, visto il titolo esecutivo allegato e descritto nell'atto di precetto di cui alla premessa

PIGNORO

i beni immobili suindicati, ivi compresi i frutti civili, le accessioni e le pertinenze;

INGIUNGO

alla

qualsunque atto che possa sottrarre alla garanzia del credito per cui si procede, il bene immobile suindicato;

AVVISO

ai sensi dell'art. 492, 3° comma c.p.c. che, ai sensi dell'art. 495 c.p.c., la

può chiedere di sostituire

al bene pignorato una somma di denaro pari all'importo dovuto all'Intesa Sanpaolo S.p.A. o ai creditori che eventualmente interverranno nella procedura, comprensiva del capitale, degli interessi e delle spese, oltre che delle spese di esecuzione, con apposita istanza da depositare – a pena di inammissibilità – presso la Cancelleria del Giudice dell'Esecuzione del Tribunale di Tempio Pausania, prima che sia disposta la vendita ex art. 569 c.p.c., unicamente ad una somma non inferiore ad un quinto dell'importo per cui è stato eseguito il pignoramento e dei crediti dei



creditori intervenuti indicati nei rispettivi atti di intervento, dedotti i versamenti effettuati dei quali deve fornire la prova documentale ed inoltre

AVVISO

sempre ai sensi dell'art. 492, 3° comma c.p.c. che, a norma dell'art. 615, 2° comma, terzo periodo, l'opposizione non è ammissibile se proposta dopo che è stata disposta la vendita o l'assegnazione a norma degli artt. 550, 552 e 569, salvo che sia fondata su fatti sopravvenuti ovvero che l'opponente dimostri di non aver potuto proporla tempestivamente per causa a lui non imputabile;

INVITO

a dichiarare presso la Cancelleria del Tribunale di Tempio Pausania la propria residenza o ad eleggere domicilio in uno dei Comuni del circondario del Tribunale di Tempio Pausania con l'avvertimento che, in mancanza, ovvero in caso di sua irreperibilità presso la residenza dichiarata o il domicilio eletto, le successive notifiche e/o comunicazioni a lui dirette saranno effettuate presso la Cancelleria del Giudice dell'Esecuzione.

Tribunale di Tempio Pausania
Cancelleria UNIEP
Dot. Savino Di Muro

RELAZIONE DI NOTIFICA

Ad istanza dell'Intesa Sanpaolo S.p.A., lo sottoscritto Ufficiale Giudiziario, addetto all'Ufficio Notifiche presso il Tribunale di Tempio Pausania, ho notificato copia del sopraesteso atto di pignoramento immobiliare a:

luogo di
raccomandata a.r. in data odierna

C. P. 26/11/2018

Tribunale di Tempio Pausania
Cancelleria UNIEP
Dot. Savino Di Muro




**UFFICIO UNICO ESECUZIONI
TRIBUNALE DI TEMPIO**

Rilasciata copia conforme per una
Lasciata su espressa richiesta
del produttore della parte istante
riscontro di r. e 26/11/2018 in
tutto apposto sull'originale.

C. P. 26/11/2018

Dot. Savino Di Muro
Cancelleria UNIEP
Dot. Savino Di Muro



NY 143

AVVISO DI RICEVIMENTO dell'atto spedito con r.a.

26/1/18

destro a

CONSEGNA DEL PLICO A DOMICILIO	MANCATA CONSEGNA DEL PLICO A DOMICILIO	RITIRO IN UFFICIO DEL PLICO NON RELATATO
<p>Durante il trasporto il plico è rimasto inalterato e non ha subito danni (1)</p> <p><input checked="" type="checkbox"/> Destinataria persona fisica (anche un fiduciario della)</p> <p><input type="checkbox"/> Destinataria persona giuridica (1)</p> <p><input type="checkbox"/> Custodia filarmatica (2)</p> <p><input type="checkbox"/> Donatario (3)</p> <p><input type="checkbox"/> Famiglia (4)</p> <p><input type="checkbox"/> Addetto alla casa (5)</p> <p><input type="checkbox"/> Al servizio del destinatario o della persona abilitata (6)</p> <p><input type="checkbox"/> Portiere dello stabile, in assenza del destinatario o della persona abilitata (7)</p> <p><input type="checkbox"/> Delegato del direttore del (8)</p> <p><input type="checkbox"/> (tempo e spazio)</p> <p><input type="checkbox"/> (persona abilitata)</p> <p><input type="checkbox"/> (responsabilità a firmare)</p> <p><input type="checkbox"/> (regalo di consegna)</p> <p><input type="checkbox"/> (10) con ricevuta data</p> <p><input type="checkbox"/> al receipt</p>	<p style="text-align: center;">PER RIFIUTO DEL DESTINATARIO</p> <p><input type="checkbox"/> del plico <input type="checkbox"/> di firmare il registro di consegna (9)</p> <p style="text-align: center;">PER RIFIUTO DELLA PERSONA ABILITATA</p> <p>Rig. _____</p> <p>In qualità di (10) _____</p> <p><input type="checkbox"/> sul plico <input type="checkbox"/> di firmare il registro di consegna</p> <p><input type="checkbox"/> addetto tutto parte legesivo dello stabile in indirizzo (11)</p> <p><input type="checkbox"/> incaricato tutto parte legesivo dello stabile in indirizzo (11)</p> <p style="text-align: center;">PER TEMPORANEA ASSENZA DEL DESTINATARIO</p> <p>a mancata <input type="checkbox"/> presenza <input type="checkbox"/> della persona abilitata</p> <p><input type="checkbox"/> addetto tutto parte legesivo dello stabile in indirizzo (11)</p> <p><input type="checkbox"/> incaricato tutto parte legesivo dello stabile in indirizzo (11)</p> <p style="text-align: center;">PLICO DEPOSITATO PRESSO L'UFFICIO</p> <p>specifica comunicazione di avvenuta deposito (12) con raccomandazione n. _____ tel. _____</p> <p>esecutore _____ data _____</p> <p>delegato al _____ tempo _____</p>	<p style="text-align: center;">(12) Dato di appreso effetto dell'incarico</p> <div style="text-align: center; border: 1px solid black; border-radius: 50%; width: 50px; height: 50px; margin: 0 auto; display: flex; align-items: center; justify-content: center;"> </div> <p>(1) Qualche tempo di permanenza in ufficio</p> <p>(2) Di ufficio per la persona abilitata</p> <p>(3) Anziché, procuratore legale, addetto tutto parte legesivo dello stabile</p> <p>(4) Tutto, moglie, figlio, ecc.</p> <p>(5) Domicilio, addetto tutto parte legesivo dello stabile</p> <p>(6) Anziché, procuratore legale, addetto tutto parte legesivo dello stabile</p> <p>(7) Qualche tempo di permanenza in ufficio</p> <p>(8) Segretario, direttore, ecc.</p> <p>(9) Casa, addetto tutto parte legesivo dello stabile</p> <p>(10) Persona abilitata del destinatario</p> <p>(11) Ufficio di tutto parte legesivo dello stabile</p> <p>(12) Accanto, addetto tutto parte legesivo dello stabile</p>

Ispezione telematica

n. T1 39023 del 23/02/2024

Inizio ispezione 23/02/2024 09:32:43

Richiedente SNTSNT

Tassa versata € 3,60

Nota di trascrizione*Registro generale n.* 1286*Data di presentazione* 16/02/1990*Registro particolare n.* 1050*Variata in data* 13/12/2005

La formalità è stata validata dall'ufficio

ALLA CONSERVATORIA DEI REGISTRI IMMOBILIARI DI Tempio Pausania

NO. _____

NOTA DI TRASCRIZIONE

dell'atto a rogito Dottor GIANFRANCO GIULIANI, notaio in Olbia, in data 7 febbraio 1990 n. 104410 di repertorio, in corso di registrazione, recante convenzione

A FAVORE

- "CONFINSE DI OLBIA", codice fiscale 32004910905

CONTRO

§§§§§§§§§§§§§§§§§§§§§§

"COOPERATIVA EDILIZIA RINASCITA a r.l., iscritta al Registro delle Società del Tribunale di Tempio Pausania, al numero _____, con sede legale in Olbia, Via Puglia n. 12, avente n. _____ di partita IVA e codice fiscale _____

"RISORZIO SARDO COOPERATIVE DELLE COSTRUZIONI - C.S.C. COOPERAZIONE" con sede legale in Cagliari, Via Nuovo n. 72, iscritto al Registro Società del Tribunale di Cagliari al n. _____, avente n. 50002710921 di codice fiscale e partita IVA _____
Con l'atto suddetto si è stipulato e convenuto quanto segue:

p r e m e s s o:

[redacted] in
proprietà un'area della superficie di metriquadri 43.790
(quarantottomilannovecentonovanta), già classificata come zona
di espansione del vigente P.d.F.;

- che l'acquisto è stato effettuato in virtù dell'atto a rogito



16 FEB. 1990

DATA _____
MOT. ED. _____
PART. _____
SPECIFICA
IMPOSTA _____
PENALI _____
DIRITTI _____
MOLLOR. _____
TOTALE _____
EMUL. _____
TOTALE _____



rogito in data 24.1.1990, n. 104.050 di rep., sopra citato.

[REDACTED]

- che quest'ultima società ha stipulato con atto a mio rogito in data 9 luglio 1985, n. 60364 di rep., rogito a Tempio il 19 luglio 1985 al n. 1748, vol. 210, mod. 1° ed ivi trascritto in pari data al n. 2727 di formalità, una convenzione per lottizzazione con il Comune di Olbia;

- che sulla suddetta area la "Cooperativa" ed il "CSC Costruzioni" intendono realizzare un programma di edilizia residenziale pubblica con finanziamento del C.E.R., facendo proprio l'iniziativa promossa dal [REDACTED] esecuzione della convenzione citata;

- che, approvando tale programma con delibera della Giunta Municipale n. 720 del 21.7.1988, esecutiva a termini di legge, che in copia autentica si allega al presente atto sotto la lettera "B", l'A. Instruzione Comunale ha localizzato i suddetti interventi ai sensi dell'art. 51 della Legge 565/71, prevedendo la concessione del diritto di proprietà delle aree in questione;

- che, con delibera n. 19 del 10 gennaio 1989, esecutiva a termini di legge, e già allegata al presente atto sub "A", la Giunta Municipale ha autorizzato la Cooperativa e il CSC Costruzioni, a perfezionare gli atti per l'acquisizione delle aree occorrenti per l'attuazione dell'intervento ed il Sindaco di Olbia alla stipula della relativa convenzione, per la

realizzazione di un intervento unitario di circa 100 «cento»
alloggi per una volta etica complessiva di metri cubi 50.400
(cinquantaquattrocento);

- che anche per mancanze degli elaborati tecnici allegati al
detto atto in data 24.1.1990 n. 104.050 di rep., sopra citato,
non si è potuto dare pratica attuazione alla convenzione sti-
polata in data 23 marzo 1989 repertorio n. 1135/89 con atto a
rogito del Segretario del Comune di Olbia, rogito a Tempio il
1° aprile 1989 al n. 597. Serie I°;

- che si rende perciò necessario sostituire integralmente la
suddetta convenzione con la presente, nella sostanza delibe-
rata dalla Giunta Municipale con atto n. 1990 del 28 dicembre
1989;

- che con il più volte citato atto a rogito in data
24.1.1990 n. 104.050 di rep., la Cooperativa ed il CSC Co-
struzioni, hanno acquisito in nome proprio, la proprietà del-
le aree di competenza del loro intervento ed in nome e per
conto del Comune di Olbia le aree destinate a standards urba-
nistici, non tutte descritte, censenziate ed identificate
nel detto contratto a rogito 104.050 sopra citato

tutto quanto sopra preteso.

Le componenti delle qualità assunte, convenendo, stipulando e
si hanno atto di rogito segue:

Art. 1 - In conformità alle norme vigenti ed agli strumenti
urbanistici operanti nel Comune, le caratteristiche costrut-

007320



tive e tipologiche degli edifici, con anche le destinazioni commerciali da realizzare, sono quelli del Piano di Fabbricazione citato.

Art. 2 - La "Cooperativa" ed il "CSC Costruzioni" si impegnano a recepire, per la parte di propria competenza, gli obblighi contenuti nella lottizzazione "Dolza", deliberata dal Consiglio Comunale di Olbia in data 23.4.1980 con il n. 183, della quale il Comitato di Controllo Regionale ha preso atto in data 10.1.1985, pratica n. 64034/2 e convenzionata in data 9.7.1985 con rogito notario Gianfranco Giuliani n. 60364 di rep. in prelessa indicato, che deve intendersi parte integrante e sostanziale del presente atto e di cui le subentranti "Cooperativa" e "CSC Costruzioni" si impegnano a recepire specificatamente quanto indicato agli artt. 5, 9 e 12 per la parte di pertinenza dell'intervento, ed in particolare:

Si danno atto che:

A) alla consegna delle aree destinate a standards nella misura prevista, si è ottemperato con l'atto e mio rogito n. 104.050 di rogitorio, in prelessa citato;

La Cooperativa ed il CSC Costruzioni si obbligano:

B) all'esecuzione diretta delle opere di urbanizzazione primaria, come previsto dall'art. 3 della menzionata lottizzazione DOLZA, a garanzia di cui presenteranno adeguata fidejussione proporzionata all'importo delle opere da eseguire,

compilata in base agli indici ISTAT;

058500

di un versamento di Lit./mc. 1000 per quota parte oneri di urbanizzazione secondaria; art. 6 della Lottizzazione DOLZA, all'atto del rilascio delle singole concessioni. La Cooperativa e il CSC Costruzioni si impegnano ad utilizzare, per i lavori di cui alla presente convenzione, manodopera locale, al fine di accentuare la ricaduta economica dell'intervento a favore del territorio di Olbia

Art. 3 - In alternativa al versamento dell'onere di cui all'art. 2, punto C), i concessionari possono impegnarsi, previa autorizzazione da parte del Comune, per l'esecuzione a propria cura e spese, delle opere di urbanizzazione secondaria, prestando le garanzie finanziarie, presentando gli elementi progettuali delle opere da eseguire e concordando le modalità per il controllo sulla loro esecuzione e per il loro trasferimento al Comune.

Art. 4 - I concessionari, in virtù del mio più volte citato rogito n. 104.050 di rep. e del presente atto, possono esercitare il diritto di proprietà sulle aree dagli stessi acquisite.

Art. 5 - La costruzione degli edifici per i quali è concesso il diritto di proprietà dovrà avvenire nel rispetto delle seguenti prescrizioni:

- le costruzioni dovranno essere progettate conformemente alla normativa vigente e al progetto planivolumetrico, anche per quanto riguarda la destinazione a servizi commerciali del



primo piano fuori terra secondo la tipologia edilizia di cui
all'elaborato allegato, tavola 3 (allegato "C"), ed all'altro
elaborato, tavolo 5 (all. "D")

- i lavori di costruzione nell'area in oggetto dovranno avere
inizio entro dodici mesi dalla data di entrata in possesso
dell'area ed essere completati non oltre tre anni dalla data
di inizio dei lavori.

Art. 6 - E' comunque vietata la cessione a terzi dell'immobile
costruito in assenza delle opere di urbanizzazione. Nel
caso di inosservanza del divieto di cessione a terzi del di-
ritto di proprietà, sulle aree non oggetto di esecuzione del-
le opere di urbanizzazione, il concessionario decadrà dalla
concessione ed il terreno, con le opere ivi realizzate, vien-
terà nella disponibilità del Comune.

Art. 7 - Il prezzo di cessione degli alloggi sarà stabilito

in base a:

- a) costo di acquisizione dell'area;
 - b) costo delle opere di urbanizzazione necessarie per la rea-
lizzazione delle opere di urbanizzazione primaria;
 - c) costo degli oneri di urbanizzazione secondaria, come pre-
visto al punto c) dell'art. 2 della presente convenzione;
 - d) costo di restituzione ai sensi dell'art. 16 della Legge 457
/1975 e del D.M. 23.5.1984 n. 258 e successive modificazioni
vigenti al momento della concessione;
- e) ripartizione dei costi predetti in misura pari al 10% del

153500

costo di costruzione di cui alla lettera c) per le spese generali, comprese quelle di preammortamento, progettazione e finanziaento sostenute.

Nel caso di cessione di alloggi a prezzo superiore a quello determinato in convenzione, sarà applicata, a carico del cessionario, una penalità pari a quattro volte la differenza fra i due prezzi.

Art. 5 - Il canone di locazione degli alloggi non potrà essere determinato in misura superiore al 5% del prezzo di cessione dell'immobile determinato come al punto 7. I canoni di cui sopra dovranno essere approvati dal Comune.

Per gli Enti di Edilizia residenziale pubblica la determinazione e la revisione dei canoni di locazione sarà determinato dalle norme di legge.

In caso di assegnazione degli alloggi da parte di Cooperative a proprietà indivisa ai propri soci, il canone viene determinato come segue:

- limitatamente al periodo di ammortamento del mutuo contratto i canoni di locazione degli alloggi che saranno costruiti su terreno oggetto della concessione saranno determinati sulla base delle somme occorrenti per l'ammortamento dei capitali effettivamente investiti dalla Cooperativa concessionaria, per la realizzazione del proprio programma costruttivo (costi degli alloggi più costi delle opere comuni);
- tale canone sarà addebitato dei relativi interessi sui capi-

007322



tali mutui, nonché delle somme occorrenti per il pagamento del corrispettivo del diritto di superficie ed infine, della somma per la copertura delle spese generali, di manutenzione e fiscali, che verrà stabilito dall'assemblea dei soci della Cooperativa. L'aggiornamento ISTAT del canone avverrà secondo le modalità previste dalla legge sull'equo canone; per l'inosservanza da parte del concessionario dei criteri di applicazione del canone di locazione, la pensità a suo carico, sarà pari a due volte la differenza tra il canone percepito e quello stabilito in convenzione per tutto il tempo in cui l'infrazione risulterà commessa.

Art. 9 - In caso di risoluzione o decadenza della presente concessione, a causa della inadempienza delle condizioni suddette, l'area rientrerà nella disponibilità del Comune con i fabbricati eventuali nate realizzati nella stessa.

Le opere realizzate e l'area saranno indennizzate al concessionario o all'acquirente decaduto sulla base di una stima redatta da tre tecnici esperti di cui uno nominato dal Comune, uno dall'acquirente o concessionario decaduto, il terzo di comune accordo fra le parti, ovvero, in mancanza di accordo, dal Presidente del Tribunale di Tempio Pausania.

Dall'indennità saranno dedotte le spese occorrenti per le uti 3.

Art. 10 - Le spese e le competenze inerenti al presente atto e conseguenti sono a carico dei concessionari, che chiedono i

00335

benefici fiscali di legge, assumendone i relativi oneri.

[Handwritten signature]



12 LUG. 1995 A.S. T.F. Consuetudine interpretativa

007323

Il documento è estremamente sbiadito e illeggibile. Si osserva un'immagine circolare, probabilmente un'illustrazione o un'immagine stampata, nella parte superiore centrale. In basso a sinistra, è presente un'iscrizione in caratteri maiuscoli: **ESPAVA**.

Ispezione telematica

n. T1 39023 del 23/02/2024

Inizio ispezione 23/02/2024 09:32:43

Richiedente SNTSNT

Tassa versata € 3,60

Elenco annotazioni, comunicazioni, rettifiche e formalità successive*Relative alla formalità:* Nota di trascrizione Numero di registro particolare 1050 del 16/02/1990**Annotazioni**

ANNOTAZIONE presentata il 12/07/1995 Servizio di P.I. di TEMPIO PAUSANIA
Registro particolare n. 770 Registro generale n. 4867
Tipo di atto: 0740 - CONVENZIONE INTEGRATIVA
Nota disponibile con dati parziali

ANNOTAZIONE presentata il 27/02/2020 Servizio di P.I. di TEMPIO PAUSANIA
Registro particolare n. 406 Registro generale n. 1928
Tipo di atto: 0700 - RIMOZIONE PARZIALE VINCOLO COSTITUITO IN
FORZA DI CONVENZIONE EDILIZIA CONVENZIONATA

ANNOTAZIONE presentata il 15/10/2020 Servizio di P.I. di TEMPIO PAUSANIA
Registro particolare n. 1251 Registro generale n. 7706
Tipo di atto: 0700 - RIMOZIONE PARZIALE VINCOLO COSTITUITO IN
FORZA DI CONVENZIONE EDILIZIA CONVENZIONATA

Comunicazioni

Non sono presenti comunicazioni

Rettifiche

Non sono presenti rettifiche

Formalità successive (nelle quali la nota è formalità di riferimento)

Trascrizione presentata il 17/11/2023 Servizio di P.I. di TEMPIO PAUSANIA
Registro particolare n. 9737 Registro generale n. 13281
Tipo di atto: 0400 - ATTO DI RIMOZIONE VINCOLO (L.488/1998)

Ispezione telematica

n. T1 395556 del 22/02/2024

Inizio ispezione 22/02/2024 12:53:57

Richiedente DNEJCP

Tassa versata € 3,60

Nota di iscrizione

Registro generale n. 1937

Registro particolare n. 190

Presentazione n. 8 del 20/02/2024

Sezione A - Generalità**Dati relativi al titolo**

Descrizione ATTO NOTARILE PUBBLICO
Data 11/02/2004
Notaio GIULIANI GIANFRANCO
Sede OLBIA (SS)

Numero di repertorio 192523
Codice fiscale GLN GFR 37H25 L639 W

Dati relativi all'ipoteca o al privilegio

Specie dell'ipoteca o del privilegio IPOTECA IN RINNOVAZIONE
Derivante da 0676 IPOTECA VOLONTARIA PER CONCESSIONE A GARANZIA DI MUTUO FONDARIO
Capitale € 827.500,00 Tasso interesse annuo - Tasso interesse semestrale -
Interessi - Spese - Totale € 1.241.250,00
Presenza di condizione risolutiva - Durata -

Altri dati

Formalità di riferimento Servizio di PI di TEMPIO PAUSANIA

Iscrizione Numero di registro particolare 283 del 27/02/2004

Sono presenti nella sezione D parti libere relative a sezione A, sezione B, sezione C

Richiedente ISP PER CONTO DI ISP CB
IPOTECARIO E ISP OBG
Codice fiscale 007 999 60158

Dati riepilogativi

Unità negoziali 8 Soggetti a favore 2 Soggetti contro 10

Sezione B - Immobili

Unità negoziale n. 1

Immobile n. 1

Comune G015 - OLBIA (SS)
Catasto FABBRICATI
Sezione urbana - Foglio 29 Particella 1893 Subalterno 95
Natura A2 - ABITAZIONE DI TIPO CIVILE Consistenza 4,5 vari
Indirizzo VIA NICOLO' COPERNICO N. civico 5 29
Piano 2 Lotto 8

Ispezione telematica

n. T1 395556 del 22/02/2024

Inizio ispezione 22/02/2024 12:53:57

Richiedente DNEJCP

Tassa versata € 3,60

Nota di iscrizione

Registro generale n. 1937

Registro particolare n. 190

Presentazione n. 8

del 20/02/2024

Identificativi dell'immobile nella formalità precedente:

Comune	G015 - OLBIA (SS)				
Catasto	FABBRICATI				
Sezione urbana	- Foglio 29	Particella	1893	Subalterno	24
Comune	G015 - OLBIA (SS)				
Catasto	FABBRICATI				
Sezione urbana	- Foglio 29	Particella	1893	Subalterno	25
Comune	G015 - OLBIA (SS)				
Catasto	FABBRICATI				
Sezione urbana	- Foglio 29	Particella	1893	Subalterno	26
Comune	G015 - OLBIA (SS)				
Catasto	FABBRICATI				
Sezione urbana	- Foglio 29	Particella	1893	Subalterno	27
Comune	G015 - OLBIA (SS)				
Catasto	FABBRICATI				
Sezione urbana	- Foglio 29	Particella	1893	Subalterno	28

Unità negoziale n. 2

Immobile n. 1

Comune	G015 - OLBIA (SS)				
Catasto	FABBRICATI				
Sezione urbana	- Foglio 29	Particella	1893	Subalterno	77
Natura	A2 - ABITAZIONE DI TIPO CIVILE	Consistenza	5,5 vani		
Indirizzo	VIA NICOLO' COPERNICO			N. civico	5 29
Scala	A Piano 1 Lotto 1				

Identificativi dell'immobile nella formalità precedente:

Comune	G015 - OLBIA (SS)				
Catasto	FABBRICATI				
Sezione urbana	- Foglio 29	Particella	1893	Subalterno	24
Comune	G015 - OLBIA (SS)				
Catasto	FABBRICATI				
Sezione urbana	- Foglio 29	Particella	1893	Subalterno	25
Comune	G015 - OLBIA (SS)				
Catasto	FABBRICATI				
Sezione urbana	- Foglio 29	Particella	1893	Subalterno	26
Comune	G015 - OLBIA (SS)				
Catasto	FABBRICATI				
Sezione urbana	- Foglio 29	Particella	1893	Subalterno	27
Comune	G015 - OLBIA (SS)				
Catasto	FABBRICATI				
Sezione urbana	- Foglio 29	Particella	1893	Subalterno	28

Ispezione telematica

n. T1 395556 del 22/02/2024

Inizio ispezione 22/02/2024 12:53:57

Richiedente DNEJCP

Tassa versata € 3,60

Nota di iscrizione

Registro generale n. 1937

Registro particolare n. 190

Presentazione n. 8

del 20/02/2024

Immobile n. 2

Comune	G015 - OLBIA (SS)		
Catasto	FABBRICATI		
Sezione urbana	- Foglio 29	Particella 1893	Subalterno 145
Natura	C6 - STALLE, SCUDERIE, RIMESSE, AUTORIMESSE	Consistenza	21 metri quadri
Indirizzo	VIA NICOLO' COPERNICO		N. civico 5 29
Piano	S2		

Identificativi dell'immobile nella formalità precedente:

Comune	G015 - OLBIA (SS)		
Catasto	FABBRICATI		
Sezione urbana	- Foglio 29	Particella 1893	Subalterno 24
Comune	G015 - OLBIA (SS)		
Catasto	FABBRICATI		
Sezione urbana	- Foglio 29	Particella 1893	Subalterno 25
Comune	G015 - OLBIA (SS)		
Catasto	FABBRICATI		
Sezione urbana	- Foglio 29	Particella 1893	Subalterno 26
Comune	G015 - OLBIA (SS)		
Catasto	FABBRICATI		
Sezione urbana	- Foglio 29	Particella 1893	Subalterno 27
Comune	G015 - OLBIA (SS)		
Catasto	FABBRICATI		
Sezione urbana	- Foglio 29	Particella 1893	Subalterno 28

Unità negoziale n. 3
Immobile n. 1

Comune	G015 - OLBIA (SS)		
Catasto	FABBRICATI		
Sezione urbana	- Foglio 29	Particella 1893	Subalterno 85
Natura	A2 - ABITAZIONE DI TIPO CIVILE	Consistenza	5,5 vari
Indirizzo	VIA NICOLO' COPERNICO		N. civico 5 29
Scala	B Piano 2 Lotto 5		

Identificativi dell'immobile nella formalità precedente:

Comune	G015 - OLBIA (SS)		
Catasto	FABBRICATI		
Sezione urbana	- Foglio 29	Particella 1893	Subalterno 24
Comune	G015 - OLBIA (SS)		
Catasto	FABBRICATI		

Ispezione telematica

n. T1 395556 del 22/02/2024

Inizio ispezione 22/02/2024 12:53:57

Richiedente DNEJCP

Tassa versata € 3,60

Nota di iscrizione

Registro generale n. 1937

Registro particolare n. 190

Presentazione n. 8 del 20/02/2024

Sezione urbana	-	Foglio	29	Particella	1893	Subalterno	25
Comune	G015 - OLBIA (SS)						
Catasto	FABBRICATI						
Sezione urbana	-	Foglio	29	Particella	1893	Subalterno	26
Comune	G015 - OLBIA (SS)						
Catasto	FABBRICATI						
Sezione urbana	-	Foglio	29	Particella	1893	Subalterno	27
Comune	G015 - OLBIA (SS)						
Catasto	FABBRICATI						
Sezione urbana	-	Foglio	29	Particella	1893	Subalterno	28

Unità negoziale n. 4

Immobile n. 1

Comune	G015 - OLBIA (SS)						
Catasto	FABBRICATI						
Sezione urbana	-	Foglio	29	Particella	1893	Subalterno	121
Natura	A2 - ABITAZIONE DI TIPO CIVILE			Consistenza	4,5 vani		
Indirizzo	VIA NICOLO' COPERNICO					N. civico 5 29	
Scala	D	Piano	4-5	Lotto	18		

Identificativi dell'immobile nella formalità precedente:

Comune	G015 - OLBIA (SS)						
Catasto	FABBRICATI						
Sezione urbana	-	Foglio	29	Particella	1893	Subalterno	24
Comune	G015 - OLBIA (SS)						
Catasto	FABBRICATI						
Sezione urbana	-	Foglio	29	Particella	1893	Subalterno	25
Comune	G015 - OLBIA (SS)						
Catasto	FABBRICATI						
Sezione urbana	-	Foglio	29	Particella	1893	Subalterno	26
Comune	G015 - OLBIA (SS)						
Catasto	FABBRICATI						
Sezione urbana	-	Foglio	29	Particella	1893	Subalterno	27
Comune	G015 - OLBIA (SS)						
Catasto	FABBRICATI						
Sezione urbana	-	Foglio	29	Particella	1893	Subalterno	28

Unità negoziale n. 5

Immobile n. 1

Comune G015 - OLBIA (SS)

Ispezione telematica

n. T1 395556 del 22/02/2024

Inizio ispezione 22/02/2024 12:53:57

Richiedente DNEJCP

Tassa versata € 3,60

Nota di iscrizione

Registro generale n. 1937

Registro particolare n. 190

Presentazione n. 8

del 20/02/2024

Catasto	FABBRICATI				
Sezione urbana	- Foglio 29	Particella	1893	Subalterno	129
Natura	A2 - ABITAZIONE DI TIPO CIVILE	Consistenza	4,5 vani		
Indirizzo	VIA NICOLO' COPERNICO			N. civico	5 29
Scala	E Piano 2 Lotto 20				

Identificativi dell'immobile nella formalità precedente:

Comune	G015 - OLBIA (SS)				
Catasto	FABBRICATI				
Sezione urbana	- Foglio 29	Particella	1893	Subalterno	24
Comune	G015 - OLBIA (SS)				
Catasto	FABBRICATI				
Sezione urbana	- Foglio 29	Particella	1893	Subalterno	25
Comune	G015 - OLBIA (SS)				
Catasto	FABBRICATI				
Sezione urbana	- Foglio 29	Particella	1893	Subalterno	26
Comune	G015 - OLBIA (SS)				
Catasto	FABBRICATI				
Sezione urbana	- Foglio 29	Particella	1893	Subalterno	27
Comune	G015 - OLBIA (SS)				
Catasto	FABBRICATI				
Sezione urbana	- Foglio 29	Particella	1893	Subalterno	28

Immobile n. 2

Comune	G015 - OLBIA (SS)				
Catasto	FABBRICATI				
Sezione urbana	- Foglio 29	Particella	1893	Subalterno	179
Natura	C6 - STALLE, SCUDERIE, RIMESSE, AUTORIMESSE	Consistenza		16 metri quadri	
Indirizzo	VIA NICOLO' COPERNICO			N. civico	5 29
Piano	S2 Lotto 20				

Identificativi dell'immobile nella formalità precedente:

Comune	G015 - OLBIA (SS)				
Catasto	FABBRICATI				
Sezione urbana	- Foglio 29	Particella	1893	Subalterno	24
Comune	G015 - OLBIA (SS)				
Catasto	FABBRICATI				
Sezione urbana	- Foglio 29	Particella	1893	Subalterno	25
Comune	G015 - OLBIA (SS)				
Catasto	FABBRICATI				
Sezione urbana	- Foglio 29	Particella	1893	Subalterno	26
Comune	G015 - OLBIA (SS)				

Ispezione telematica

n. T1 395556 del 22/02/2024

Inizio ispezione 22/02/2024 12:53:57

Richiedente DNEJCP

Tassa versata € 3,60

Nota di iscrizione

Registro generale n. 1937

Registro particolare n. 190

Presentazione n. 8

del 20/02/2024

Catasto	FABBRICATI				
Sezione urbana	- Foglio 29	Particella	1893	Subalterno	27
Comune	G015 - OLBIA (SS)				
Catasto	FABBRICATI				
Sezione urbana	- Foglio 29	Particella	1893	Subalterno	28

Unità negoziale n. 6

Immobile n. 1

Comune	G015 - OLBIA (SS)				
Catasto	FABBRICATI				
Sezione urbana	- Foglio 29	Particella	1893	Subalterno	134
Natura	A2 - ABITAZIONE DI TIPO CIVILE	Consistenza	4,5 vani		
Indirizzo	VIA NICOLO' COPERNICO			N. civico	5 29
Scala	E Piano 3 Lotto 24				

Identificativi dell'immobile nella formalità precedente:

Comune	G015 - OLBIA (SS)				
Catasto	FABBRICATI				
Sezione urbana	- Foglio 29	Particella	1893	Subalterno	24
Comune	G015 - OLBIA (SS)				
Catasto	FABBRICATI				
Sezione urbana	- Foglio 29	Particella	1893	Subalterno	25
Comune	G015 - OLBIA (SS)				
Catasto	FABBRICATI				
Sezione urbana	- Foglio 29	Particella	1893	Subalterno	26
Comune	G015 - OLBIA (SS)				
Catasto	FABBRICATI				
Sezione urbana	- Foglio 29	Particella	1893	Subalterno	27
Comune	G015 - OLBIA (SS)				
Catasto	FABBRICATI				
Sezione urbana	- Foglio 29	Particella	1893	Subalterno	28

Unità negoziale n. 7

Immobile n. 1

Comune	G015 - OLBIA (SS)				
Catasto	FABBRICATI				
Sezione urbana	- Foglio 29	Particella	1893	Subalterno	139
Natura	A3 - ABITAZIONE DI TIPO ECONOMICO	Consistenza	4,5 vani		
Indirizzo	VIA NICOLO' COPERNICO			N. civico	5 8
Piano	2 Lotto 27				

Ispezione telematica

n. T1 395556 del 22/02/2024

Inizio ispezione 22/02/2024 12:53:57

Richiedente DNEJCP

Tassa versata € 3,60

Nota di iscrizione

Registro generale n. 1937

Registro particolare n. 190

Presentazione n. 8

del 20/02/2024

Identificativi dell'immobile nella formalità precedente:

Comune	G015 - OLBIA (SS)				
Catasto	FABBRICATI				
Sezione urbana	- Foglio 29	Particella	1893	Subalterno	24
Comune	G015 - OLBIA (SS)				
Catasto	FABBRICATI				
Sezione urbana	- Foglio 29	Particella	1893	Subalterno	25
Comune	G015 - OLBIA (SS)				
Catasto	FABBRICATI				
Sezione urbana	- Foglio 29	Particella	1893	Subalterno	26
Comune	G015 - OLBIA (SS)				
Catasto	FABBRICATI				
Sezione urbana	- Foglio 29	Particella	1893	Subalterno	27
Comune	G015 - OLBIA (SS)				
Catasto	FABBRICATI				
Sezione urbana	- Foglio 29	Particella	1893	Subalterno	28

Immobile n. 2

Comune	G015 - OLBIA (SS)				
Catasto	FABBRICATI				
Sezione urbana	- Foglio 29	Particella	1893	Subalterno	150
Natura	C6 - STALLE, SCUDERIE, RIMESSE, AUTORIMESSE	Consistenza			17 metri quadri
Indirizzo	VIA NICOLO' COPERNICO			N. civico	5 29
Piano	S2				

Identificativi dell'immobile nella formalità precedente:

Comune	G015 - OLBIA (SS)				
Catasto	FABBRICATI				
Sezione urbana	- Foglio 29	Particella	1893	Subalterno	24
Comune	G015 - OLBIA (SS)				
Catasto	FABBRICATI				
Sezione urbana	- Foglio 29	Particella	1893	Subalterno	25
Comune	G015 - OLBIA (SS)				
Catasto	FABBRICATI				
Sezione urbana	- Foglio 29	Particella	1893	Subalterno	26
Comune	G015 - OLBIA (SS)				
Catasto	FABBRICATI				
Sezione urbana	- Foglio 29	Particella	1893	Subalterno	27
Comune	G015 - OLBIA (SS)				
Catasto	FABBRICATI				
Sezione urbana	- Foglio 29	Particella	1893	Subalterno	28

Ispezione telematica

n. T1 395556 del 22/02/2024

Inizio ispezione 22/02/2024 12:53:57

Richiedente DNEJCP

Tassa versata € 3,60

Nota di iscrizione

Registro generale n. 1937

Registro particolare n. 190

Presentazione n. 8 del 20/02/2024

Unità negoziale n. 8
Immobile n. 1

Comune	G015 - OLBIA (SS)			
Catasto	FABBRICATI			
Sezione urbana	-	Foglio 29	Particella 1893	Subalterno 116
Natura	A2 - ABITAZIONE DI TIPO CIVILE		Consistenza 5,5 vari	
Indirizzo	VIA NICOLO' COPERNICO			N. civico 5 29
Scala	D	Piano 2	Lotto 14	

Identificativi dell'immobile nella formalità precedente:

Comune	G015 - OLBIA (SS)			
Catasto	FABBRICATI			
Sezione urbana	-	Foglio 29	Particella 1893	Subalterno 24
Comune	G015 - OLBIA (SS)			
Catasto	FABBRICATI			
Sezione urbana	-	Foglio 29	Particella 1893	Subalterno 25
Comune	G015 - OLBIA (SS)			
Catasto	FABBRICATI			
Sezione urbana	-	Foglio 29	Particella 1893	Subalterno 26
Comune	G015 - OLBIA (SS)			
Catasto	FABBRICATI			
Sezione urbana	-	Foglio 29	Particella 1893	Subalterno 27
Comune	G015 - OLBIA (SS)			
Catasto	FABBRICATI			
Sezione urbana	-	Foglio 29	Particella 1893	Subalterno 28

Immobile n. 2

Comune	G015 - OLBIA (SS)			
Catasto	FABBRICATI			
Sezione urbana	-	Foglio 29	Particella 1893	Subalterno 187
Natura	C6 - STALLE, SCUDERIE, RIMESSE, AUTORIMESSE		Consistenza	17 metri quadri
Indirizzo	VIA NICOLO' COPERNICO			N. civico 5 29
Piano	S2			

Identificativi dell'immobile nella formalità precedente:

Comune	G015 - OLBIA (SS)			
Catasto	FABBRICATI			
Sezione urbana	-	Foglio 29	Particella 1893	Subalterno 24
Comune	G015 - OLBIA (SS)			
Catasto	FABBRICATI			
Sezione urbana	-	Foglio 29	Particella 1893	Subalterno 25

Ispezione telematica

n. T1 395556 del 22/02/2024

Inizio ispezione 22/02/2024 12:53:57

Richiedente DNEJCP

Tassa versata € 3,60

Nota di iscrizione

Registro generale n. 1937

Registro particolare n. 190

Presentazione n. 8 del 20/02/2024

Comune	G015 - OLBIA (SS)				
Catasto	FABBRICATI				
Sezione urbana	- Foglio 29	Particella	1893	Subalterno	26
Comune	G015 - OLBIA (SS)				
Catasto	FABBRICATI				
Sezione urbana	- Foglio 29	Particella	1893	Subalterno	27
Comune	G015 - OLBIA (SS)				
Catasto	FABBRICATI				
Sezione urbana	- Foglio 29	Particella	1893	Subalterno	28

Sezione C - Soggetti
A favore

Soggetto n. 1 In qualità di FAVORE

Denominazione o ragione sociale BANCA INTESA S.P.A.

Sede MILANO (MI)

Codice fiscale 00799960158

Domicilio ipotecario eletto -

- Relativamente all'unità negoziale n. 2 Per il diritto di PROPRIETA'
- Per la quota di 1/1
- Relativamente all'unità negoziale n. 3 Per il diritto di PROPRIETA'
- Per la quota di 1/1
- Relativamente all'unità negoziale n. 4 Per il diritto di PROPRIETA'
- Per la quota di 1/1
- Relativamente all'unità negoziale n. 5 Per il diritto di PROPRIETA'
- Per la quota di 1/1
- Relativamente all'unità negoziale n. 6 Per il diritto di PROPRIETA'
- Per la quota di 1/1
- Relativamente all'unità negoziale n. 7 Per il diritto di PROPRIETA'
- Per la quota di 1/1
- Relativamente all'unità negoziale n. 8 Per il diritto di PROPRIETA'
- Per la quota di 1/1

Soggetto n. 2 In qualità di FAVORE

Denominazione o ragione sociale INTESA SANPAOLO S.P.A.

Sede TORINO (TO)

Codice fiscale 00799960158

Domicilio ipotecario eletto -

- Relativamente all'unità negoziale n. 1 Per il diritto di PROPRIETA'
- Per la quota di 1/1

Contro


Ispezione telematica

n. T1 395556 del 22/02/2024

Inizio ispezione 22/02/2024 12:53:57

Richiedente DNEJCP

Tassa versata € 3,60

Nota di iscrizione

Registro generale n. 1937

Registro particolare n. 190

Presentazione n. 8 del 20/02/2024

Ispezione telematica

Richiedente DNEJCP

n. T1 395556 del 22/02/2024

Inizio ispezione 22/02/2024 12:53:57

Tassa versata € 3,60

Nota di iscrizione

Registro generale n. 1937

Registro particolare n. 190

Presentazione n. 8 del 20/02/2024

Sezione D - Ulteriori informazioni

Descrizione della condizione risolutiva cui è sottoposta l'ipoteca e/o dei titoli di credito allegati (ovvero altri prospetti che si ritiene utile pubblicare)

IMPOSTA SOSTITUTIVA ARTT. 15 E SEGG. D.P.R. 29.09.1973 N. 601.AI SENS I DEL COMBINATO DISPOSTO DEGLI ARTICOLI 7-BIS E 4 DELLA LEGGE NUMERO 130 DEL 30 APRILE 1999 (LA LEGGE 130), DELL'ARTICOLO 58 DEL D.LGS. NUMERO 385 DEL 1 SETTEMBRE 1993 (IL TESTO UNICO BANCARIO) E INFORMATIVA AI SENSI DELL'ARTICOLO 13, COMMI 4 E 5 DEL DECRETO LEGISLATIVO 30 GIUGNO 2003, N. 196 (IL CODICE IN MATERIA DI PROTEZIONE DEI DATI PERSONALI) E DEL PROVVEDIMENTO DELL'AUTORITA' GARANTE PER LA PROTEZIONE DEI DATI PERSONALI DEL 18 GENNAIO 2007, IN DATA 31 MAGGIO 2012 ISP OBG S.R.L., SEDE LEGALE IN MILANO ISCRITTA AL REGISTRO DELLE IMPRESE DI MILANO E CODICE FISCALE N. 05936010965, HA CONCLUSO CON INTESA SANPAOLO S.P.A., ISCRITTA AL REGISTRO DELLE IMPRESE DI TORINO E CODICE FISCALE N. 00799 960158 P.IVA N.10810700152 E CON BANCO DI NAPOLI S.P.A. ISCRITTA AL REGISTRO DELLE IMPRESE DI NAPOLI E COD.FISCALE N. 04485191219 PARTITA IV A N. 04485191219, UN ACCORDO QUADRO DI CESSIONE AI SENSI E PER GLI EFFETTI DELLA LEGGE 130 E DELL'ARTICOLO 58 DEL TESTO UNICO BANCARIO. IN VIRTU' DI TALE ACCORDO QUADRO DI CESSIONE, ISP OBG S.R.L. HA ACQUISTATO DA INTESA SANPAOLO S.P.A. E/O DA BANCO DI NAPOLI S.P.A. E/O DAI CEDENTI AGGIUNTIVI PERIODICAMENTE E PRO SOLUTO, IN BLOCCO OGNI E QUALSIASI CREDITO SECONDO UN PROGRAMMA DI CESSIONI EFFETTUATE AI TERMINI ED ALLE CONDIZIONI SPECIFICATE NELL'ACCORDO SOTTOSCRITTO, TUTTI I DETTAGLI DELLA CESSIONE DEL 31/07/2012, NELLA QUALE RIENTRA IL MUTUO GARANTITO DALLA PRESENTE IPOTECA, SONO PUBBLICATI SULLA GAZZETTA UFFICIALE, PARTE SECONDA - ANNUNZI COMMERCIALI N. 91 DEL 04/08/2012. CON ATTO DI FUSION E IN DATA 28 DICEMBRE 2006, A ROGITO NOTAIO ETTORE MORONE, ISCRITTO AL COLLEGIO NOTARILE DEI DISTRETTI RIUNITI DI TORINO E PINEROLO, REPERTORIO N.109.563 E RACCOLTA N.17.118, 'BANCA INTESA S.P.A.', CON SEDE IN MILANO, PIAZZA PAOLO FERRARI 10, CODICE FISCALE ED ISCRIZIONE AL REGISTRO DELLE IMPRESE-UFFICIO DI MILANO N.00799960158,P.IVA N.10810700152, HA INCORPORATO 'SANPAOLO IMI S.P.A.', CON SEDE IN TORINO, PIAZZA SAN CARLO 156, CODICE FISCALE ED ISCRIZIONE AL REGISTRO DELLE IMPRESE-UFFICIO DI TORINO N.06210280019 ED IN FORZA DEL MEDESIMO ATTO LA SOCIETA' INCORPORANTE, 'BANCA INTESA S.P.A.', E' STATA MODIFICATA IN 'INTESA SANPAOLO S.P.A.' AI SENSI DEL COMBINATO DISPOSTO DEGLI ARTICOLI 7-BIS E 4 DELLA LEGGE NUMERO 130 DEL 30 APRILE 1999 (LA LEGGE 130), DELL'ARTICOLO 58 DEL D.LGS. NUMERO 385 DEL 1 SETTEMBRE 1993 (IL TESTO UNICO BANCARIO) E INFORMATIVA AI SENSI DELL'ARTICOLO 13, COMMI 4 E 5 DEL DECRETO LEGISLATIVO 30 GIUGNO 2003, N. 196 (IL CODICE IN MATERIA DI PROTEZIONE DEI DATI PERSONALI) E DEL PROVVEDIMENTO DELL'AUTORITA' GARANTE

Ispezione telematica

n. T1 395556 del 22/02/2024

Inizio ispezione 22/02/2024 12:53:57

Richiedente DNEJCP

Tassa versata € 3,60

Nota di iscrizione

Registro generale n. 1937

Registro particolare n. 190

Presentazione n. 8 del 20/02/2024

PER LA PROTEZIONE DEI DATI PERSONALI DEL 18 GENNAIO 2007, IN DATA 29 LUGLIO 2010 ISP CB IPOTECARIO S.R.L., SEDE LEGALE IN VIA MONTE DI PIETA' 8, MILANO, ISCRITTA AL REGISTRO DELLE IMPRESE DI MILANO AL N. 05936180966, HA CONCLUSO CON INTESA SANPAOLO S.P.A., SEDE LEGALE IN PIAZZA SAN CARLO 156, TORINO, E SEDE SECONDARIA IN VIA MONTE DI PIETA' 8, MILANO, ISCRITTA AL REGISTRO DELLE IMPRESE DI TORINO AL N. 00799960158 P.IVA N.10810700152, UN ACCORDO QUADRO DI CESSIONE AI SENSI E PER GLI EFFETTI DELLA LEGGE 130 E DELL'ARTICOLO 58 DEL TESTO UNICO BANCARIO. IN VIRTU' DI TALE ACCORDO QUADRO DI CESSIONE, INTESA SANPAOLO S.P.A. HA CEDUTO E ISP CB IPOTECARIO S.R.L. HA ACQUISTATO, PERIODICAMENTE E PRO SOLUTO, IN BLOCCO OGNI E QUALSIASI CREDITO SECONDO UN PROGRAMMA DI CESSIONI EFFETTUATE AI TERMINI ED ALLE CONDIZIONI NELL'ACCORDO SOTTOSCRITTO. TUTTI I DETTAGLI DELLA CESSIONE DEL 30/04/2015, NELLA QUALE RIENTRA IL MUTUO GARANTITO DALLA PRESENTE IPOTECA, SONO PUBBLICATI SULLA GAZZETTA UFFICIALE, PARTE SECONDA - ANNUNZI COMMERCIALI N. 53 DEL 09/05/2015. CON ATTO DI FUSIONE IN DATA 28 DICEMBRE 2006, A ROGITO NOTAIO ETTORE MORONE, ISCRITTO AL COLLEGIO NOTARILE DEI DISTRETTI RIUNITI DI TORINO E PINEROLO, REPERTORIO N.109.563 E RACCOLTA N.17.118, BANCA INTESA S.P.A., CON SEDE IN MILANO, CODICE FISCALE 00799960158 E P.IVA N.10810700152, HA INCORPORATO ISTITUTO BANCARIO SAN PAOLO DI TORINO - ISTITUTO MOBILIARE ITALIANO SOCIETA' PER AZIONI, IN FORMA ABBREVIATA SANPAOLO - IMI S.P.A., CODICE FISCALE 06210280019, ED IN FORZA DEL MEDESIMO ATTO LA SOCIETA' INCORPORANTE, BANCA INTESA S.P.A., HA MODIFICATO LA DENOMINAZIONE IN INTESA SANPAOLO S.P.A. E TRASFERITO LA SEDE LEGALE IN TORINO. LA PRESENTE IPOTECA SI RINNOVA LIMITATAMENTE ALLE UNITA' NEGOZIALI 8-1-5-18-20-24-27-14 DEL FRAZIONAMENTO E QUINDI SOLO RELATIVAMENTE AI BENI E PER LE SOMME DI CUI AI LOTTI MEDESIMI. GLI IMMOBILI DEL QUADRO B RISULTANO IDENTIFICATI NELL'ATTUALE CONSISTENZA. SI PRECISA CHE IL FABBRICATO SORGE SULL'AREA IDENTIFICATA DAL TERRENO AL FOGLIO 29 PARTICELLA 1893 COSTITUITOSI A PARTIRE DAI TERRENI SUL QUALE SORGONO I FABBRICATI OGGETTO DELL'IPOTECA ORIGINARIA. SI PRECISA CHE, PER INTERVENUTO FRAZIONAMENTO, N. 3749/850 DEL 20/03/2007 LE UNITA' NEGOZIALI RISULTANO MEGLIO IDENTIFICATE COME SEGUE: UNITA' NEGOZIALE 1 DEL PRESENTE RINNOVO, RIFERITA A UNITA' NEGOZIALE 8 DEL FRAZIONAMENTO (MUTUO 00005/6000/74519230 ISP CB IPOTECARIO SRL): CON ATTO DI COMPRAVENDITA DEL 29/08/2006 PUBBLICO UFFICIALE GIULIANI GIANFRANCO SEDE OLBIA (SS) REPERTORIO N. 204962 TRASCRITTO IN DATA 05/09/2006 AI NN.RI 11918/7992 L'UNITA' E' INTESATA A OCCHETTI PAOLO (CF CCHPLA68S30D969D) NATO A GENOVA (GE) IL 30/11/1968. E PRESENTE ANNOTAZIONE DI SURROGA DEL 23/06/2016 AI NN.RI 4845/703 A FAVORE DI INTESA SANPAOLO S.P.A. CF 00799960158. QUOTA CAPITALE EURO: 85.000,00 QUOTA TOTALE EURO: 127.500,00. UNITA' NEGOZIALE 2 DEL PRESENTE RINNOVO, RIFERITA A UNITA' NEGOZIALE 1 DEL FRAZIONAMENTO (MUTUO 00005/6000/44540928 ISP OBG SRL): CON ATTO DI COMPRAVENDITA DEL 27/07/2006 PUBBLICO UFFICIALE GIULIANI GIANFRANCO SEDE OLBIA (SS) REPERTORIO N. 204846 TRASCRITTO IN DATA 08/08/2006 AI NN.RI 11270/7561 L'UNITA' E' INTESATA A CHIARELLA LUCIA (CF CHRLCU67B50L738E) NATA A VENEZIA (VZ) IL 10/02/1967. QUOTA CAPITALE EURO: 100.000,00 QUOTA TOTALE EURO: 150.000,00. UNITA' NEGOZIALE 3 DEL PRESENTE RINNOVO, RIFERITA A UNITA' NEGOZIALE 5 DEL FRAZIONAMENTO (MUTUO 00005/6000/61762614 ISP OBG SRL): CON ATTO DI COMPRAVENDITA DEL 25/07/2006 PUBBLICO UFFICIALE GIULIANI GIANFRANCO SEDE OLBIA (SS) REPERTORIO N. 204820 TRASCRITTO IN DATA 08/08/2006 AI NN.RI 11256/7551 L'UNITA' E' INTESATA A SECHI MARCELLO (CF SCHMCL66S15B354Y) NATO A CAGLIARI (CA) IL 15/11/1966. E PRESENTE CERTIFICATO DI DENUNCIATA SUCCESSIONE TRASCRITTO IN DATA 23/11/2022 AI NN.RI 13124/9359 PER MORTE DI SECHI MARCELLO (CF SCHMCL66S15B354Y) AVVENUTA IN DATA 17/06/2022. A TALE ATTO NON SEGUE ALCUNA TRASCRIZIONE DI ACCETTAZIONE DI EREDITA' PERTANTO TRA I SOGGETTI DEL RINNOVO SI RIPORTA QUELLO PRESENTE NELLA COMPRAVENDITA. QUOTA CAPITALE EURO: 150.000,00 QUOTA TOTALE EURO: 225.000,00. UNITA' NEGOZIALE 4 DEL

Ispezione telematica

n. T1 395556 del 22/02/2024

Inizio ispezione 22/02/2024 12:53:57

Richiedente DNEJCP

Tassa versata € 3,60

Nota di iscrizione

Registro generale n. 1937

Registro particolare n. 190

Presentazione n. 8 del 20/02/2024

PRESENTE RINNOVO, RIFERITA A UNITA' NEGOZIALE 18 DEL FRAZIONAMENTO (MUTUO 00005/6000/470 58551 ISP OBG SRL); CON ATTO DI COMPRAVENDITA DEL 31/08/2006 PUBBLICO UFFICIALE GIULIANI GIANFRANCO SEDE OLBIA (SS) REPERTORIO N. 204989 TRA SCRITTO IN DATA 08/09/2006 AI NN.RI 12023/8065 L'UNITA' E' INTESTATA A ORRU' RAIMONDO (CF RRORND71H02H756E) NATO A SAMUGHEO (OR) IL 02/06/1971. QUOTA CAPITALE EURO: 80.000,00 QUOTA TOTALE EURO: 120.000,00.UNITA' NEGOZIALE 5 DEL PRESENTE RINNOVO, RIFERITA A UNITA' NEGOZIALE 20 DEL FRAZIONAMENTO (MUTUO 00005/6000/61762621 ISP OBG SRL); CON ATTO DI COMPRAVENDITA DEL 28/08/2006 PUBBLICO UFFICIALE GIULIANI GIANFRANCO SEDE OLBIA (SS) REPERTORIO N. 204944 TRASCRITTO IN DATA 05/09/2006 AI NN.RI 11913/7987 L'UNITA' E' INTESTATA A SCANU MAURIZIO (CF SCNMZ66D10G015A) NATO A OLBIA (SS) IL 10/04/1966. QUOTA CAPITALE EURO: 73.000,00 QUOTA TOTALE EURO: 109.500,00.UNITA' NEGOZIALE 6 DEL PRESENTE RINNOVO, RIFERITA A UNITA' NEGOZIALE 24 DEL FRAZIONAMENTO (MUTUO 00005/6000/61762624 ISP OBG SRL); CON ATTO DI COMPRAVENDITA DEL 25/07/2006 PUBBLICO UFFICIALE GIULIANI GIANFRANCO SEDE OLBIA (SS) REPERTORIO N. 204797 TRASCRITTO IN DATA 08/08/2006 AI NN.RI 11250/7545 L'UNITA' E' INTESTATA A RAZZATO DARIO (CF RZZDRA73E27G015G) NATO A OLBIA (SS) IL 27/05/1973. QUOTA CAPITALE EURO: 86.000,00 QUOTA TOTALE EURO: 129.000,00.UNITA' NEGOZIALE 7 DEL PRESENTE RINNOVO, RIFERITA A UNITA' NEGOZIALE 27 DEL FRAZIONAMENTO (MUTUO 00005/6000/43803753 ISP OBG SRL); CON ATTO DI COMPRAVENDITA DEL 25/07/2006 PUBBLICO UFFICIALE GIULIANI GIANFRANCO SEDE OLBIA (SS) REPERTORIO N. 204799 TRASCRITTO IN DATA 08/08/2006 AI NN.RI 11251/7546 L'UNITA' E' INTESTATA A MASCARI DOMENICO (CF MSCDNC67P12G273S) NATO A PALERMO (PA) IL 12/09/1967 E A METTA FRANCA (CF MTFNC66D63L219B) NATA A TORINO (TO) IL 23/04/1966. CON ATTO DI COMPRAVENDITA DEL 22/01/2008 PUBBLICO UFFICIALE GIULIANI GIANFRANCO SEDE OLBIA (SS) REPERTORIO N. 208786 TRASCRITTO IN DATA 29/01/2008 AI NN.RI 1038/595 L'UNITA' E' INTESTATA A MANCA ANTONELLA (CF MNCNNL78C61G113A) NATA A ORISTANO (OR) IL 21/03/1978. QUOTA CAPITALE EURO: 103.500,00 QUOTA TOTALE EURO: 155.250,00.UNITA' NEGOZIALE 8 DEL PRESENTE RINNOVO, RIFERITA A UNITA' NEGOZIALE 14 DEL FRAZIONAMENTO (MUTUO 00005/6000/68134941 ISP CB IPOTECARIO SRL); CON ATTO DI COMPRAVENDITA DEL 20/07/2006 PUBBLICO UFFICIALE GIULIANI GIANFRANCO SEDE OLBIA (SS) REPERTORIO N. 204747 TRASCRITTO IN DATA 01/08/2006 AI NN.RI 10689/7136 L'UNITA' E' INTESTATA A CAMILLERI CATERINA (CF CMLCRN66S63L750U) NATA A VERCELLI (VC) IL 23/11/1966 E A OSTERA MARIANO (CF STRMRN65C16I452K) NATO A SASSARI (SS) IL 16/03/1965. QUOTA CAPITALE EURO: 150.000,00 QUOTA TOTALE EURO: 225.000,00.ESISTE ANNOTAZIONE DI RIDUZIONE SOMMA DEL 20/03/2007 RG 3747/RP848, CHE PREVEDE LA RIDUZIONE DI SOMMA DOVUTA DA EURO 4.800.000,00 A EURO 4.070.000,00 E LA RIDUZIONE DI SOMMA DELL'IPOTECA DA EURO 7.200.000,00 A EURO 6.105.000,00.

Nota di trascrizione

Registro generale n. 1970
 Registro particolare n. 1423
 Presentazione n. 2 del 09/03/2018


Pag. 1 - segue

Sezione riservata all'Ufficio

Liquidazione	Totale	€ 299,00	Imposta di bollo	€ 59,00
	Imposta ipotecaria	€ 200,00	Sanzioni amministrative	-
	Tasse ipotecarie	€ 40,00		

Eseguita la formalità

Somma pagata € 299,00 (Duecentonovantanove/00)
 Ricevuta/Prospetto di cassa n. 2240
 Protocollo di richiesta SS 20394/1 del 2018



Sezione A - Generalità

Dati relativi al titolo

Descrizione	ATTO GIUDIZIARIO	Numero di repertorio	163
Data	29/01/2018	Codice fiscale	91004520903
Pubblico ufficiale	UFFICIALE GIUDIZIARIO		
Sede	TEMPIO PAUSANIA (SS)		

Dati relativi alla convenzione

Specie	ATTO ESECUTIVO O CAUTELARE
Descrizione	726 VERBALE DI PIGNORAMENTO IMMOBILI
Volture catastale automatica	NO

Altri dati

Non sono presenti nella sezione D parti libere relative alle sezioni A, B e C
 Richiedente STUDIO LEGALS ASSOCIATO CUGIOLU
 Indirizzo VIA MANKO 55, 07100 SASSARI

Dati riepilogativi

Unità negoziali 1 Soggetti a favore 1 Soggetti contro 1

Sezione B - Immobili

Unità negoziale n. 1

Immobile n. 1				
Comune	G015 - OLBIA (SS)			
Catasto	FABBRICATI			
Sezione urbana	-	Foglio 29	Particella 1893	Subalterno 90

Nota di trascrizione

Registro generale n. 1970
Registro particolare n. 1423
Presentazione n. 2 del 09/03/2018

Pag. 2 - Fine

Natura CZ - MAGAZZINI E LOCALI DI
DEPOSITO Consistenza -

Sezione C - Soggetti

A favore

Soggetto n. 1 In qualità di -
Denominazione o ragione sociale INTESA SANPAOLO S.P.A.
Sede TORINO (TO)
Codice fiscale 00799960158
Relativamente all'unità negoziale n. 1 Per il diritto di PROPRIETÀ'
Per la quota di 1/3

Contro

Soggetto n. 1 In qualità di -
Cognome Nome
Nata il
Sesso F Codice fiscale
Relativamente all'unità negoziale n. 1 Per il diritto di PROPRIETÀ'
Per la quota di 1/1

Sezione D - Ulteriori informazioni

Altri aspetti che si ritiene utile indicare ai fini della pubblicità immobiliare.

Direzione Provinciale di SASSARI
Ufficio provinciale - Territorio
Servizio di Pubblicità Immobiliare di TEMPIO PAUSANIA

Certificato n.ro SS 28703 anno 2018
Pag.1 - Fine

CERTIFICAZIONE AI SENSI DELL'ART. 561 C.P.C.

**Nota di trascrizione Registro particolare 1423 del 09/03/2018
(Verbale di pignoramento di immobili)**

Ai sensi dell'art. 561 c.p.c. si certifica che, nel periodo 09/03/1998 - 09/03/2018, sui beni pignorati gravano le seguenti formalità:

Nota	Data presentazione	Registro Generale	Registro Particolare
0726 - VERBALE DI PIGNORAMENTO IMMOBILI	09/03/2018	1970	1423

GERENTE
AZZENA GIOVANNI




MARIA PANTALONE BALICE

Notaio

Via Olimpica n. 31 64011 - Alba Adriatica (TE) tel. 0861.712315

Via Chieti n. 5 65121 - Pescara (PE) tel. 085.4211909

e-mail: certificazioni@notaioabalice.it

studioabalice@notaioabalice.it

Certificato Notarile – Art. 567 secondo comma c.p.c.

Procedura esecutiva immobiliare promossa da:
INTESA SANPAOLO S.P.A. con sede in Torino

contro:
TRUBBAS Monica Antonietta, nata a Nuoro il 17/1/1966

Pignoramento immobiliare trascritto presso l'Agenzia delle Entrate - Ufficio Provinciale di Sassari - Territorio - Servizio di Pubblicità Immobiliare di Tempio Pausania - in data 9 marzo 2018 ai numeri 1970 registro generale e 1423 registro particolare, per il credito della somma di Euro 25.686,85.

Io sottoscritta MARIA PANTALONE BALICE, Notaio in Alba Adriatica, iscritto nel ruolo dei distretti notarili riuniti di Teramo e Pescara, sulla base delle visure effettuate presso l'Agenzia delle Entrate - Ufficio Provinciale di Sassari - Territorio - Servizi Catastali e Servizio di Pubblicità Immobiliare di Tempio Pausania (Conservatoria dei Registri Immobiliari di Tempio Pausania),

certifico

quanto segue:

immobile oggetto dell'esecuzione, di proprietà della signora Trubbas Monica Antonietta nata a Nuoro il 17/1/1966, compresi i frutti civili, le accessioni e le pertinenze, come da atto di pignoramento immobiliare;

- porzione di fabbricato sito in Comune di Olbia, via Copernico, e precisamente l'unità immobiliare posta al quarto piano della consistenza mq 68, distinta al NCEU del predetto Comune al Foglio 29, mappale 1893 sub. 90, cat. C/2, Z.C. 1, cl. 1, R.C. € 361,73.

Descrizione dell'immobile pignorato secondo le attuali risultanze dei vigenti registri catastali:

- Censito nel Catasto Fabbricati del Comune di Olbia al foglio 29 particella 1893 sub. 90, unità immobiliare soppressa dal 13/3/2018; dati derivanti da Variazione della destinazione del 12/3/2018 protocollo n. SS0025275 in atti dal 13/3/2018 Magazzino - Abitazione (n. 4819.1/2018). La soppressione ha originato il seguente immobile: intestato proprietà per 1/1 in regime di separazione dei beni, al foglio 29, particella 1893 sub. 237 (già sub. 90, ex subalterni 24, 25, 26, 27 e 28), Via Copernico, piano 4, categoria A/2, classe 1, consistenza 3 vani, Rendita Euro 433,82; dati derivanti da Variazione della destinazione del 12/3/2018 protocollo n. SS0025275 in atti dal 13/3/2018 Magazzino - Abitazione (n. 4819.1/2018) e Variazione del 3/6/2005 protocollo n. SS0106201 in atti dal 3/6/2005 Unità afferenti edificate su area urbana (n. 6131.1/2005).

L'area di enti urbani e promiscui distinta al Catasto Terreni del Comune di Olbia alla Partita 1 foglio 29 particella 1893 di are 69.84, deriva da: particella 1217 di are 13.93, già 35 di ha 7.77.54 già di ha 8.03.84 della originaria consistenza di ha 8.15.06 particella 1222 di are 55.91, già 36 di ha 1.86.62 già di ha 1.84.03 già di ha 2.09.15 della originaria consistenza di ha 2.37.36.

Storia ipotecaria:

L'unità immobiliare in Olbia alla Via Copernico, distinta al Catasto Fabbricati al foglio 29 particella 1893 sub. 90, cat. C/2 di are 68 è censita nei limiti proprietà alla

21/9/2006 repertorio n. 205170, trascritto presso la Conservatoria dei Registri Immobiliari di Tempio Pausania il 29/9/2006 ai nn. 12689 registro generale e 8524 registro particolare. Nel quadro D della nota è precisato quanto segue: è compresa nella presente vendita la quota di comproprietà su tutte le cose e spazi comuni a più unità immobiliari ed all'intero complesso, tali per legge e quali risultano sia dall'elaborato planimetrico allegato alla denuncia di nuova costruzione e quali, anche, risultano dal regolamento di condominio che trovasi allegato all'atto a mio rogito del 18.7.2005 n. 199.818 di rep. reg.to ad Olbia il 25.7.2005 al n. 3407/IT, regolamento che la parte acquirente dichiara di accettare per sé ed aventi causa a qualsiasi titolo.

Nell'ambito di tali spazi comuni, all'unità immobiliare in oggetto compete l'uso esclusivo e perpetuo di un posto auto, ubicato nell'area comune posta al secondo sottoniano, identificato con il numero 40.

l'intera proprietà delle unità immobiliari in Olbia alla Località Gregorio, distinte al Catasto fabbricati al foglio 29 particella 1893 sub. 24 natura C, particella 1893 sub. 25 natura C, particella 1893 sub. 26 natura C, particella 1893 sub. 27 natura C e particella 1893 sub. 28 natura C, è pervenuta tra gli altri immobili omissis, dalla

con il decreto di trasferimento immobili del Tribunale di Tempio Pausania Sez. Fallimentare dell'11/6/2002 repertorio n. 516/2002, trascritto presso la Conservatoria dei Registri Immobiliari di Tempio Pausania il 7/9/2002 ai nn. 9875 registro generale e 7698 registro particolare. Nel quadro D della nota è precisato che l'immobile insiste su area censita al C.T. al foglio 29 mappelli 1217 (ex 35/l) e 1222 (ex 36/e) per una superficie complessiva di mq. 6.984.

l'intera proprietà delle unità immobiliari in Olbia distinte al Catasto Terreni al foglio 29 particella 1217 di are 13,93 e particella 1222 di are 55,91 entrambe natura T, è pervenuta tra gli altri immobili omissis, dalla

con sede in Olbia codice fiscale 01207690908, con l'atto di cessione volontaria in corso di esproprio di area destinata ad edilizia residenziale pubblica per notar Gianfranco Giuliani di Olbia del 24/1/1990 repertorio n. 104050, trascritto presso la Conservatoria dei Registri Immobiliari di Tempio Pausania il 2/2/1990 ai nn. 928 registro generale e 801 registro particolare e con il successivo atto di identificazione catastale per notar Gianfranco Giuliani di Olbia del 16/9/1992 repertorio n. 129966, trascritto presso la medesima Conservatoria dei Registri Immobiliari il 29/9/1992 ai nn. 7415 registro generale e 5553 registro particolare. Nel quadro D della nota di trascrizione dell'atto di identificazione catastale è precisato che il Comune di Olbia e si sono date atto che il lotto n. 33, corrispondente al lotto di terreno riportato in Catasto al foglio 29 mappale 1222 (ex 36/e), dovrà essere oggetto di altra convenzione tra il Comune e la Cooperativa per la cessione di ulteriori standard al Comune.

il terreno in Comune di Olbia, rientrante in parte in zona "C" di espansione, in parte in zona di edilizia economica e popolare, della superficie complessiva di mq. 52.797, con antistante un vecchio fabbricato rurale, il tutto distinto al Catasto Terreni al foglio 29 particella 35 parte di mq. 15.618, particella 36 di ha 2.37,36, particella 42 di ha 1.15,45, particella 43 di are 0,94 fr. e particella 60 di are 18,04 ed il terreno sempre in Comune di Olbia della superficie di mq. 55.888, rientrante in zona C2 di espansione, distinto in Catasto al foglio 29 mappale 35 parte, sono pervenuti

██████████ ciascuno per i propri diritti e tutti per l'intero, con l'atto di vendita con condizione risolutiva per parte dei beni per notar Gianfranco Giuliani di Olbia del 16/5/1985 repertorio n. 58725, trascritto presso la Conservatoria dei Registri Immobiliari di Tempio Pausania il 30/5/1985 ai nn. 2554 registro generale e 2081 registro particolare. A margine della nota risultano: - annotazione di sentenza di condanna esecutiva per notar Gianfranco Giuliani di Olbia del 26/11/1992 repertorio n. 132350, eseguita presso la medesima Conservatoria dei Registri Immobiliari il 10/12/1992 ai nn. 8905 registro generale e 1052 registro particolare; - annotazione di verbale di deposito di documento per notar Gianfranco Giuliani di Olbia del 26/11/1992 repertorio n. 132350, eseguito presso la medesima Conservatoria dei Registri Immobiliari il 19/1/2000 ai nn. 311 registro generale e 40 registro particolare. Nel quadro D della domanda di annotazione del 19/1/2000 è riportato quanto segue: la presente formalità rettifica d'ufficio l'annotazione reg. gen. 8905 reg. part. 1052 del 10.12.1992, eseguita a margine della trascrizione reg. part. 2081 del 30.05.1985, in quanto in fase di acquisizione dei dati, è stato erroneamente digitato, come identificativo del tipo di annotazione, il codice 730 che corrisponde a "sentenza di condanna esecutiva" e non, come correttamente ora, il codice residuale 700 che nel caso specifico individua "verbale di deposito di documento" così come risulta correttamente annotata a margine della trascrizione di cui sopra.

Nei ventennio anteriore alla data di trascrizione del pignoramento sopra indicato le unità immobiliari inarzi descritte hanno formato oggetto, inoltre, delle seguenti formalità:

- trascrizione regolamento di condominio registro generale n. 72 registro particolare n. 67 del 4/1/1996 a favore e ██████████

██████████ in virtù di atto per notar Roberto Govoani di Olbia del 21/12/1995 repertorio n. 573. Immobili interessati: intera proprietà delle unità immobiliari in Olbia alla Località Gregorio, distinte al Catasto Terreni al foglio 29 particelle 1217, 1222, 1229, 1231, 1231, 1233, 1237 e 227 tutte natura T.

- trascrizione sentenza dichiarativa di fallimento registro generale n. 9283 registro particolare n. 6523 del 13/11/1999 a favore Massa dei Creditori del Fallimento ██████████

di Tempio Pausania - Sezione Fallimentare del 26/10/1999 repertorio n. 472. Immobili interessati: unità immobiliari in Olbia ommissis perché non di interesse.

Annotazioni:

- registro generale n. 4223 registro particolare n. 417 del 23/4/2002. Restrizione dei beni;

- registro generale n. 9505 registro particolare n. 996 del 19/8/2002. Restrizione dei beni;

- registro generale n. 13967 registro particolare n. 1645 del 17/12/2002. Restrizione

dei beni;

- registro generale n. 3165 registro particolare n. 512 dell'11/3/2003. Restrizione dei beni;

- registro generale n. 6319 registro particolare n. 907 del 22/5/2003. Restrizione dei beni;


- registro generale n. 6322 registro particolare n. 910 del 22/5/2003. Restrizione dei beni;

- registro generale n. 7279 registro particolare n. 1096 del 14/6/2003. Restrizione dei beni;

- registro generale n. 10028 registro particolare n. 1494 dell'11/8/2003. Restrizione dei beni;

- registro generale n. 13202 registro particolare n. 2420 del 3/11/2003. Restrizione dei beni;

- registro generale n. 9313 registro particolare n. 1396 del 27/10/2017. Restrizione dei beni.

 - iscrizione ipoteca volontaria registro generale n. 12690 registro particolare n. 2051 del 29/9/2006 di Euro 91.200,00 a favore Banca Intesa S.p.A. con sede in Milano codice fiscale 00799960158, domicilio ipotecario eletto in Milano alla Piazza Paolo Ferrari n. 10, contro [redacted] e, in qualità di debitori non datori di ipoteca [redacted]

[redacted] in virtù di atto per notar Gianfranco Giuliani di Olbia del 21/9/2006 repertorio n. 205171. Mutuo fondiario di Euro 60.800,00 da rimborsare in 25 anni. Ipoteca su: intera proprietà dell'unità immobiliare in Olbia, alla Via Copernico, distinta al Catasto Fabbricati al foglio 29 particella 1893 sub. 90 natura C2 di mq. 68, di cui è titolare la signora Trubbas Monica Antonietta.

- iscrizione ipoteca legale registro generale n. 10332 registro particolare n. 2702 del 27/9/2010 di Euro 73.198,32 a favore Equitalia Sardegna SpA con sede in Sassari codice fiscale 01667270928, domicilio ipotecario eletto in Sassari alla Via Piandanna n. 10/E, contro [redacted] in virtù di atto amministrativo di Equitalia Sardegna SpA Agente Riscossione - Sassari del 15/9/2010 repertorio n. 29537/2010. A garanzia della somma di Euro 36.599,16. Ipoteca su: intera proprietà delle unità immobiliari in Olbia, distinte al Catasto Fabbricati al foglio 29 particella 1849 sub. 29 natura A2 di 5,5 vani alla Via Gherardo, particella 1849 sub. 53 natura C6 di mq. 65 alla Via Marco Polo, particella 1893 sub. 90 natura C2 di mq. 68 alla Via Copernico e particella 1893 sub. 11 natura A2 di 11 vani alla Loc. Gregorio.

- trascrizione verbale di pignoramento immobili registro generale n. 1970 registro particolare n. 1423 del 9/3/2018 a favore Intesa Sanpaolo S.p.A. con sede in Torino codice fiscale 00799960158, contro [redacted] [redacted] in virtù di atto dell'Ufficiale Giudiziario di Tempio Pausania del 29/1/2018


repertorio n. 163. Pignoramento su: intera proprietà dell'unità immobiliare in Olbia,
distinta al Catasto Fabbricati al foglio 29 particella 1893 sub. 90 natura C2.

Pescara,

27 APR. 2010

Arbore





Direzione Provinciale di Sassari
Ufficio Provinciale - Territorio
Servizi Catastali

Visura storica per immobile

Situazione degli atti informatizzati dall'impianto meccanografico al 03/04/2018

Data: 03/04/2018 - Ora: 15.09.26 Segue

Visura n.: T189144 Pag: 1

Dati della richiesta	Comune di OLBIA (Codice: G015)
Catasto Fabbricati	Provincia di SASSARI Foglio: 29 Particella: 1893 Sub.: 90

Unità immobiliare soppressa dal 13/03/2018

N.	DATI IDENTIFICATIVI				DATI DI CLASSAMENTO							Rendita	DATI DERIVANTI DA	
	Sezione	Foglio	Particella	Sub	Zona	Micro	Categoria	Classe	Consistenza	Superficie	Catastale			
1	Urbana	29	1893	90	Cons.	Zona								VARIAZIONE DELLA DESTINAZIONE del 12/03/2018 protocollo n. SS0025275 in snt del 13/03/2018 MAGAZZINI-ADDETAZIONE (n. 4819 U2018)


La soppressione ha originato e/o variato i seguenti immobili:
- foglio 29 particella 1893 sub. 237

Situazione dell'unità immobiliare dal 09/11/2015

N.	DATI IDENTIFICATIVI				DATI DI CLASSAMENTO							Rendita	DATI DERIVANTI DA
	Sezione	Foglio	Particella	Sub	Zona	Micro	Categoria	Classe	Consistenza	Superficie	Catastale		
1	Urbana	29	1893	90	1		C/2	1	68 m²	Totale: 78 m²	Euro 361,73	Variatione del 09/11/2015 - Iscrizione in visura dei dati di superficie.	
Indirizzo					VIA COPERNICO SNC piano: 4 scala: B;								
Annotazioni					classamento proposto e validato (D.M. 701/94)								

Situazione dell'unità immobiliare dal 03/06/2005

N.	DATI IDENTIFICATIVI				DATI DI CLASSAMENTO							Rendita	DATI DERIVANTI DA
	Sezione	Foglio	Particella	Sub	Zona	Micro	Categoria	Classe	Consistenza	Superficie	Catastale		
1	Urbana	29	1893	90	1		C/2	1	68 m²		Euro 361,73	Variatione del 03/06/2005 protocollo n. SS106201 in snt del 03/06/2005 UNITA AFFRENTI EDIFICATE SU AREA URBANA (n. 6131.1/2005)	
Indirizzo					VIA COPERNICO SNC piano: 4 scala: B;								
Annotazioni					classamento proposto e validato (D.M. 701/94)								



Divisione Provinciale di Sassari
Ufficio Provinciale - Territorio
Servizi Catastali

Visura storica per immobile

Data: 03/04/2018 - Ora: 15.09.26 Fine

Visura n.: 1189144 Pag. 2

Situazione degli atti informatizzati dall'impianto meccanografico al 03/04/2018

Situazione degli intestati dal 21/09/2006

N	DATI ANAGRAFICI	CODICE FISCALE	DIRITTI E ONERI REALI
1			(1) Proprietà per 1/1 in regime di separazione dei beni. fino al 12/03/2018
DATI DERIVANTI DA ISTRUMENTO (ATTO PUBBLICO) del 21/09/2006 Nota presentata con Modello Unico in atti del 02/10/2006 stipenzia n: 205170 Rogante: GIULIANI GIANFRANCO Sede: OLBIA Registrazione: Sede: COMPLEVENDITA (n. 8524 1/2006)			

Situazione degli intestati dal 03/06/2005

N	DATI ANAGRAFICI	CODICE FISCALE	DIRITTI E ONERI REALI
1			(1) Proprietà per 1/1 fino al 21/09/2006
DATI DERIVANTI DA del 03/06/2005 protocollo n. 560106201 in atti del 03/06/2005 Registrazione: UNITA AFFRONTI EDIFICATE SU AREA URBANA (n. 6131 1/2005)			

Per ulteriori variazioni richiedere le visure storiche dei seguenti immobili soppressi, originari del precedente:


- foglio 29 particella 1893 subalterno 24
- foglio 29 particella 1893 subalterno 25
- foglio 29 particella 1893 subalterno 26
- foglio 29 particella 1893 subalterno 27
- foglio 29 particella 1893 subalterno 28

Unità immobiliari n. 1

Tributi erariali: Euro 0,90

Visura telematica

* Codice Fiscale Validato in Anagrafe Tributaria



Direzione Provinciale di Sassari
Ufficio Provinciale - Territorio
Servizi Catastali

Data: 03/04/2018 - Ora: 15.09.39 Segue

Visura n.: T189282 Pag: 1

Visura storica per immobile

Situazione degli atti informatizzati dall'impianto meccanografico al 03/04/2018

Dati della richiesta	Comune di OLBIA (Codice: G015A)
Catasto Terreni	Sezione di OLBIA (Provincia di SASSARI) Foglio: 29 Particella: 1893

Area di enti urbani e promiscui dal 08/02/2005

N.	DATI IDENTIFICATIVI				Qualità Classe	DATI CLASSAMENTO			DATI DERIVANTI DA		
	Foglio	Particella	Sub	Form		Superficie(m ²) ha are ca	Deduz	Reddito	Dominicale	Aggio	
1	29	1893	-	-	ENTR URBANO	69 84					Tipo mappa del 08/02/2005 protocollo n. SS0021932 in atti dal 08/02/2005 (n. 21932.1/2005)
Notifica						Partita		1			
Avanzamenti								11			

Area di enti urbani e promiscui dal 03/03/2004

N.	DATI IDENTIFICATIVI				Qualità Classe	DATI CLASSAMENTO			DATI DERIVANTI DA		
	Foglio	Particella	Sub	Form		Superficie(m ²) ha are ca	Deduz	Reddito	Dominicale	Aggio	
1	29	1893	-	-	ENTE URBANO	69 84					VARIAZIONE D'UFFICIO del 14/12/1994 protocollo n. SS0048931 in atti dal 03/03/2004 (n. 5807.1/1994)
Notifica						Partita		1			

Nella variazione sono stati soppressi i seguenti immobili:

- foglio 29 particella 1222 - foglio 29 particella 1217


Per ulteriori variazioni richiedere le visure storiche dei seguenti immobili variati o soppressi, originali del precedente:

- foglio 29 particella 1217

- foglio 29 particella 1222

Unità immobiliari n. 1

Tributi eraria): Euro 0,90



Diruzione Provinciale di Sassari
Ufficio Provinciale - Territorio
Servizi Catastali

Visura storica per immobile

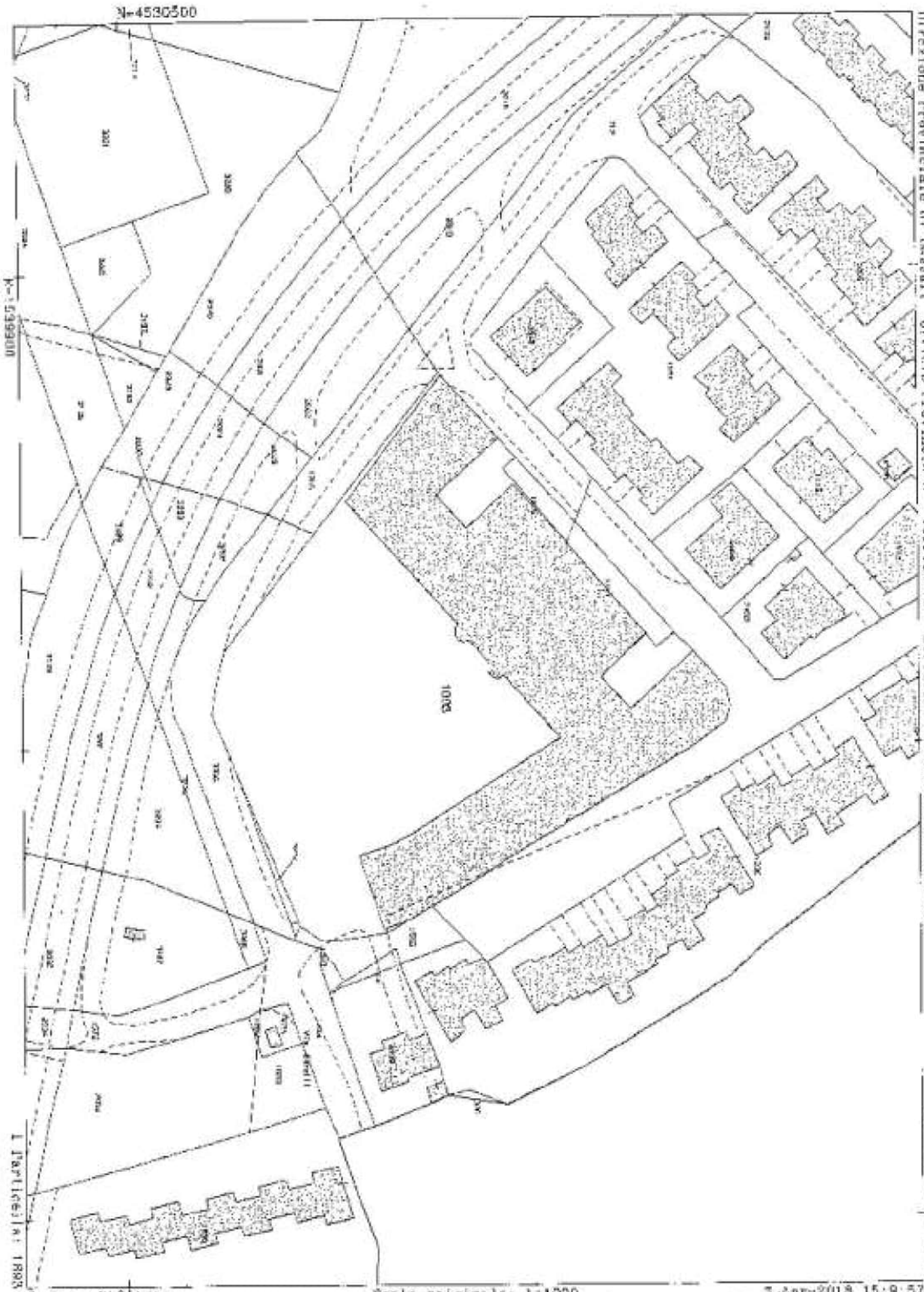
Situazione degli atti informatizzati dall'impianto meccanografico al 03/04/2018

Data: 03/04/2018 - Ora: 15.09.39 Fine

Visura n.: T189282 Pag: 2

Visura telematica

* Codice Fiscale Validato in Anagrafe Tribunzia



Direzione Provinciale di Sassari Ufficio Provinciale - Territorio - Direttore GIORNANA MARCHELLA FINNA
 VIA LEI (0,90 euro)

N=4530300

N=539900

I Particellari: 1883


Comune: OLBIA/A
 Foglio: 29 A1) K

Scala originale: 1:1000
 Dimensione cornice: 82° 000 x 189 000 metri

3-Apr-2018 15:05:57
 Prot. n. 1189435/2018

Firmato Da: CUGIOLU GIANI CARLO Emesso Da: ARUBAPEC S.P.A. NO CA 3 Serial#: 71c43d021cd002b4ee28dcd40e15278





Diruzione Provinciale di Sassari
Ufficio Provinciale - Territorio
Servizi Catastali

Data: 03/04/2018 - Ora: 15.13.08 Segue

Visura n.: T191010 Pag: 1

Visura storica per immobile

Situazione degli atti informatizzati dall'impianto meccanografico al 03/04/2018


Dati della richiesta	Comune di OLBIA (Codice: G015)
Catasto Fabbricati	Provincia di SASSARI Foglio: 29 Particella: 1893 Sub.: 24

Unità immobiliare soppressa dal 03/06/2005

N.	DATI IDENTIFICATIVI				DATI DI CLASSAMENTO				Rendita	DATI DERIVANTI DA
	Sezione	Foglio	Particella	Sub	Zona	Miom	Categoria	Consistenza		
	Urban	29	1893	24	Ccat.	Zona			Catastale	
1										Variazione del 03/06/2005 protocollo n. 530106201 in atti dal 03/06/2005 UNITA' APPERTENTI EDIFICATI SU AREA URRANA (n. 6131 L/2005)

La soppressione ha originato e/o variato i seguenti immobili:

- foglio 29 particella 1893 sub. 25
- foglio 29 particella 1893 sub. 26
- foglio 29 particella 1893 sub. 27
- foglio 29 particella 1893 sub. 28
- foglio 29 particella 1893 sub. 76
- foglio 29 particella 1893 sub. 77
- foglio 29 particella 1893 sub. 78
- foglio 29 particella 1893 sub. 79
- foglio 29 particella 1893 sub. 80
- foglio 29 particella 1893 sub. 81
- foglio 29 particella 1893 sub. 82
- foglio 29 particella 1893 sub. 83
- foglio 29 particella 1893 sub. 84
- foglio 29 particella 1893 sub. 85
- foglio 29 particella 1893 sub. 86
- foglio 29 particella 1893 sub. 87
- foglio 29 particella 1893 sub. 88
- foglio 29 particella 1893 sub. 89
- foglio 29 particella 1893 sub. 90
- foglio 29 particella 1893 sub. 91
- foglio 29 particella 1893 sub. 92
- foglio 29 particella 1893 sub. 93
- foglio 29 particella 1893 sub. 94
- foglio 29 particella 1893 sub. 95
- foglio 29 particella 1893 sub. 96
- foglio 29 particella 1893 sub. 97
- foglio 29 particella 1893 sub. 98
- foglio 29 particella 1893 sub. 99



Direzione Provinciale di Sassari
Ufficio Provinciale - Territorio
Servizi Catastrali

Visura storica per immobile

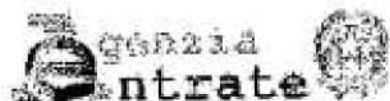
Data: 03/04/2018 - Ora: 15.13.08 Segue

Visura n.: T191010 Pag: 2

Situazione degli atti informatizzati dall'impianto meccanografico al 03/04/2018

La soppressione ha originato e/o variato i seguenti immobili:

- foglio 29 particella 1893 sub. 100
- foglio 29 particella 1893 sub. 101
- foglio 29 particella 1893 sub. 102
- foglio 29 particella 1893 sub. 103
- foglio 29 particella 1893 sub. 104
- foglio 29 particella 1893 sub. 105
- foglio 29 particella 1893 sub. 106
- foglio 29 particella 1893 sub. 107
- foglio 29 particella 1893 sub. 108
- foglio 29 particella 1893 sub. 109
- foglio 29 particella 1893 sub. 110
- foglio 29 particella 1893 sub. 111
- foglio 29 particella 1893 sub. 112
- foglio 29 particella 1893 sub. 113
- foglio 29 particella 1893 sub. 114
- foglio 29 particella 1893 sub. 115
- foglio 29 particella 1893 sub. 116
- foglio 29 particella 1893 sub. 117
- foglio 29 particella 1893 sub. 118
- foglio 29 particella 1893 sub. 119
- foglio 29 particella 1893 sub. 120
- foglio 29 particella 1893 sub. 121
- foglio 29 particella 1893 sub. 122
- foglio 29 particella 1893 sub. 123
- foglio 29 particella 1893 sub. 124
- foglio 29 particella 1893 sub. 125
- foglio 29 particella 1893 sub. 126
- foglio 29 particella 1893 sub. 127
- foglio 29 particella 1893 sub. 128
- foglio 29 particella 1893 sub. 129
- foglio 29 particella 1893 sub. 130
- foglio 29 particella 1893 sub. 131
- foglio 29 particella 1893 sub. 132
- foglio 29 particella 1893 sub. 133
- foglio 29 particella 1893 sub. 134
- foglio 29 particella 1893 sub. 135
- foglio 29 particella 1893 sub. 136
- foglio 29 particella 1893 sub. 137
- foglio 29 particella 1893 sub. 138
- foglio 29 particella 1893 sub. 139
- foglio 29 particella 1893 sub. 140
- foglio 29 particella 1893 sub. 141
- foglio 29 particella 1893 sub. 142
- foglio 29 particella 1893 sub. 143
- foglio 29 particella 1893 sub. 144
- foglio 29 particella 1893 sub. 145
- foglio 29 particella 1893 sub. 146
- foglio 29 particella 1893 sub. 147
- foglio 29 particella 1893 sub. 148
- foglio 29 particella 1893 sub. 149



Direzione Provinciale di Sassari
Ufficio Provinciale - Territorio
Servizi Catastali

Visura storica per immobile


Situazione degli atti informatizzati dall'impianto meccanografico al 03/04/2018

Data: 03/04/2018 - Ora: 15.13.08 Segue

Visura n.: T191010 Pag: 3

La soppressione ha originato e/o variato i seguenti immobili:

- foglio 29 particella 1893 sub. 150
- foglio 29 particella 1893 sub. 151
- foglio 29 particella 1893 sub. 152
- foglio 29 particella 1893 sub. 153
- foglio 29 particella 1893 sub. 154
- foglio 29 particella 1893 sub. 155
- foglio 29 particella 1893 sub. 156
- foglio 29 particella 1893 sub. 157
- foglio 29 particella 1893 sub. 158
- foglio 29 particella 1893 sub. 159
- foglio 29 particella 1893 sub. 160
- foglio 29 particella 1893 sub. 161
- foglio 29 particella 1893 sub. 162
- foglio 29 particella 1893 sub. 163
- foglio 29 particella 1893 sub. 164
- foglio 29 particella 1893 sub. 165
- foglio 29 particella 1893 sub. 166
- foglio 29 particella 1893 sub. 167
- foglio 29 particella 1893 sub. 168
- foglio 29 particella 1893 sub. 169
- foglio 29 particella 1893 sub. 170
- foglio 29 particella 1893 sub. 171
- foglio 29 particella 1893 sub. 172
- foglio 29 particella 1893 sub. 173
- foglio 29 particella 1893 sub. 174
- foglio 29 particella 1893 sub. 175
- foglio 29 particella 1893 sub. 176
- foglio 29 particella 1893 sub. 177
- foglio 29 particella 1893 sub. 178
- foglio 29 particella 1893 sub. 179
- foglio 29 particella 1893 sub. 180
- foglio 29 particella 1893 sub. 181
- foglio 29 particella 1893 sub. 182
- foglio 29 particella 1893 sub. 183
- foglio 29 particella 1893 sub. 184
- foglio 29 particella 1893 sub. 185
- foglio 29 particella 1893 sub. 186
- foglio 29 particella 1893 sub. 187
- foglio 29 particella 1893 sub. 188
- foglio 29 particella 1893 sub. 189
- foglio 29 particella 1893 sub. 190
- foglio 29 particella 1893 sub. 191
- foglio 29 particella 1893 sub. 192
- foglio 29 particella 1893 sub. 193
- foglio 29 particella 1893 sub. 194
- foglio 29 particella 1893 sub. 195
- foglio 29 particella 1893 sub. 196
- foglio 29 particella 1893 sub. 197
- foglio 29 particella 1893 sub. 198
- foglio 29 particella 1893 sub. 199



Direzione Provinciale di Sassari
Ufficio Provinciale - Territorio
Servizi Catastali

Visura storica per immobile

Data: 03/04/2018 - Ora: 15.13.09 Fine

Visura n.: T191010 Pag: 4

Situazione degli atti informatizzati dall'impianto meccanografico al 03/04/2018

La soppressione ha originato c/o variato i seguenti immobili:

- foglio 29 particella 1893 sub. 200
- foglio 29 particella 1893 sub. 201
- foglio 29 particella 1893 sub. 202

Situazione dell'unità immobiliare dal 14/11/1995

N.	DATI IDENTIFICATIVI					DATI DI CLASSAMENTO				DATI DERIVANTI DA			
	Sezione Urbana	Foglio	Particella	Sub	Zona Cata.	Micro Zona	Categoria	Classe	Consistenza		Superficie Catastrale	Rendita	
1		29	1893	24	1		area urbana					COSTITUZIONI del 14/11/1995 in atti del 04/02/1996 (n. 1863/1995)	
Indirizzo Nettuno		LOCALITA' GREGORIO piano I					Partita		11657	Mod.58		3871	

Situazione degli infestati dal 11/06/2002

N.	DATI ANAGRAFICI	CODICE FISCALE	DIRITTI E ONERI REALI
1	[REDACTED]	[REDACTED]	(1) Proprietà per 1/1 fino al 03/06/2002
DATI DERIVANTI DA		DECRETO (DISPOSIZIONE DELLA AUTORITA') del 11/06/2002 Esenzione in atti del 03/06/2002 Esenzione n. 510 Registro: TRIBUNALE DI TEMPIO PAUSA Sede: TEMPIO PAUSANIA Registrazione: Sede: DECRETO DI TRASFERIMENTO IMMOBILI (n. 7698/1/2002)	

Situazione degli infestati dal 14/11/1995


N.	DATI ANAGRAFICI	CODICE FISCALE	DIRITTI E ONERI REALI
1	[REDACTED]	[REDACTED]	(1) Proprietà fino al 11/06/2002
DATI DERIVANTI DA		COSTITUZIONI del 14/11/1995 in atti del 04/02/1996 Registrazione: n. 1863/1995	

Unità immobiliari n. 1

Tributi censuali: Euro 0,90

Visure telematica

* Codice fiscale Validato in Anagrafe Tributaria



Direzione Provinciale di Sassari
Ufficio Provinciale - Territorio
Servizi Catastali

Data: 03/04/2018 - Ora: 15.13.27 Segue

Visura n.: T191149 Pag: 1

Visura storica per immobile

Situazione degli atti informatizzati dall'impianto meccanografico al 03/04/2018


Dati della richiesta	Comune di OLBIA (Codice: G015)
	Provincia di SASSARI
Catasto Fabbricati	Foglio: 29 Particella: 1893 Sub.: 25

Unità immobiliare soppressa dal 03/06/2005

N.	DATI IDENTIFICATIVI				DATI DI CLASSAMENTO							DATI DERIVANTI DA
	Sezione Urbana	Foglio	Particella	Sub	Zona Ccat.	Micr. Zona	Categoria	Classe	Consistenza	Superficie Catastale	Rendita	
1		29	1893	25								Variazione del 03/06/2005 protocollo n. 550106201 in atti dal 03/06/2005 UNITA AFFERENTI EDIFICATE SU AREA URBANA (n. 6131.1/2005)

La soppressione ha originato e/o variato i seguenti immobili:

- foglio 29 particella 1893 sub. 24
- foglio 29 particella 1893 sub. 26
- foglio 29 particella 1893 sub. 27
- foglio 29 particella 1893 sub. 28
- foglio 29 particella 1893 sub. 76
- foglio 29 particella 1893 sub. 77
- foglio 29 particella 1893 sub. 78
- foglio 29 particella 1893 sub. 79
- foglio 29 particella 1893 sub. 80
- foglio 29 particella 1893 sub. 81
- foglio 29 particella 1893 sub. 82
- foglio 29 particella 1893 sub. 83
- foglio 29 particella 1893 sub. 84
- foglio 29 particella 1893 sub. 85
- foglio 29 particella 1893 sub. 86
- foglio 29 particella 1893 sub. 87
- foglio 29 particella 1893 sub. 88
- foglio 29 particella 1893 sub. 89
- foglio 29 particella 1893 sub. 90
- foglio 29 particella 1893 sub. 91
- foglio 29 particella 1893 sub. 92
- foglio 29 particella 1893 sub. 93
- foglio 29 particella 1893 sub. 94
- foglio 29 particella 1893 sub. 95
- foglio 29 particella 1893 sub. 96
- foglio 29 particella 1893 sub. 97
- foglio 29 particella 1893 sub. 98
- foglio 29 particella 1893 sub. 99



Direzione Provinciale di Sassari
Ufficio Provinciale - Territorio
Servizi Catastali

Data: 03/04/2018 - Ora: 15.13.27 Segue

Visura n.: 1191149 Pag: 2

Visura storica per immobile

Situazione degli atti informatizzati dall'impianto meccanografico al 03/04/2018

La soppressione ha originato c/o variato i seguenti immobili:

- foglio 29 particella 1893 sub. 100
- foglio 29 particella 1893 sub. 101
- foglio 29 particella 1893 sub. 102
- foglio 29 particella 1893 sub. 103
- foglio 29 particella 1893 sub. 104
- foglio 29 particella 1893 sub. 105
- foglio 29 particella 1893 sub. 106
- foglio 29 particella 1893 sub. 107
- foglio 29 particella 1893 sub. 108
- foglio 29 particella 1893 sub. 109
- foglio 29 particella 1893 sub. 110
- foglio 29 particella 1893 sub. 111
- foglio 29 particella 1893 sub. 112
- foglio 29 particella 1893 sub. 113
- foglio 29 particella 1893 sub. 114
- foglio 29 particella 1893 sub. 115
- foglio 29 particella 1893 sub. 116
- foglio 29 particella 1893 sub. 117
- foglio 29 particella 1893 sub. 118
- foglio 29 particella 1893 sub. 119
- foglio 29 particella 1893 sub. 120
- foglio 29 particella 1893 sub. 121
- foglio 29 particella 1893 sub. 122
- foglio 29 particella 1893 sub. 123
- foglio 29 particella 1893 sub. 124
- foglio 29 particella 1893 sub. 125
- foglio 29 particella 1893 sub. 126
- foglio 29 particella 1893 sub. 127
- foglio 29 particella 1893 sub. 128
- foglio 29 particella 1893 sub. 129
- foglio 29 particella 1893 sub. 130
- foglio 29 particella 1893 sub. 131
- foglio 29 particella 1893 sub. 132
- foglio 29 particella 1893 sub. 133
- foglio 29 particella 1893 sub. 134
- foglio 29 particella 1893 sub. 135
- foglio 29 particella 1893 sub. 136
- foglio 29 particella 1893 sub. 137
- foglio 29 particella 1893 sub. 138
- foglio 29 particella 1893 sub. 139
- foglio 29 particella 1893 sub. 140
- foglio 29 particella 1893 sub. 141
- foglio 29 particella 1893 sub. 142
- foglio 29 particella 1893 sub. 143
- foglio 29 particella 1893 sub. 144
- foglio 29 particella 1893 sub. 145
- foglio 29 particella 1893 sub. 146
- foglio 29 particella 1893 sub. 147
- foglio 29 particella 1893 sub. 148
- foglio 29 particella 1893 sub. 149



Direzione Provinciale di Sassari
Ufficio Provinciale - Territorio
Servizi Catastali

Visura storica per immobile


Situazione degli atti informatizzati dall'impianto meccanografico al 03/04/2018

Data: 03/04/2018 - Ora: 15.13.27 Segue

Visura n.: T191149 Pag: 3

La soppressione ha originato e/o variato i seguenti immobili:

- foglio 29 particella 1893 sub. 150
- foglio 29 particella 1893 sub. 151
- foglio 29 particella 1893 sub. 152
- foglio 29 particella 1893 sub. 153
- foglio 29 particella 1893 sub. 154
- foglio 29 particella 1893 sub. 155
- foglio 29 particella 1893 sub. 156
- foglio 29 particella 1893 sub. 157
- foglio 29 particella 1893 sub. 158
- foglio 29 particella 1893 sub. 159
- foglio 29 particella 1893 sub. 160
- foglio 29 particella 1893 sub. 161
- foglio 29 particella 1893 sub. 162
- foglio 29 particella 1893 sub. 163
- foglio 29 particella 1893 sub. 164
- foglio 29 particella 1893 sub. 165
- foglio 29 particella 1893 sub. 166
- foglio 29 particella 1893 sub. 167
- foglio 29 particella 1893 sub. 168
- foglio 29 particella 1893 sub. 169
- foglio 29 particella 1893 sub. 170
- foglio 29 particella 1893 sub. 171
- foglio 29 particella 1893 sub. 172
- foglio 29 particella 1893 sub. 173
- foglio 29 particella 1893 sub. 174
- foglio 29 particella 1893 sub. 175
- foglio 29 particella 1893 sub. 176
- foglio 29 particella 1893 sub. 177
- foglio 29 particella 1893 sub. 178
- foglio 29 particella 1893 sub. 179
- foglio 29 particella 1893 sub. 180
- foglio 29 particella 1893 sub. 181
- foglio 29 particella 1893 sub. 182
- foglio 29 particella 1893 sub. 183
- foglio 29 particella 1893 sub. 184
- foglio 29 particella 1893 sub. 185
- foglio 29 particella 1893 sub. 186
- foglio 29 particella 1893 sub. 187
- foglio 29 particella 1893 sub. 188
- foglio 29 particella 1893 sub. 189
- foglio 29 particella 1893 sub. 190
- foglio 29 particella 1893 sub. 191
- foglio 29 particella 1893 sub. 192
- foglio 29 particella 1893 sub. 193
- foglio 29 particella 1893 sub. 194
- foglio 29 particella 1893 sub. 195
- foglio 29 particella 1893 sub. 196
- foglio 29 particella 1893 sub. 197
- foglio 29 particella 1893 sub. 198
- foglio 29 particella 1893 sub. 199



Direzione Provinciale di Sassari
Ufficio Provinciale - Territoriale
Servizi Catastrali

Visura storica per immobile

Data: 03/04/2018 - Ora: 15.13.27 - Fine

Visura n.: T191149 Pag: 4

Situazione degli atti informatizzati dall'impianto meccanografico al 03/04/2018

La soppressione ha originato e/o variato i seguenti immobili:

- foglio 29 particella 1893 sub. 200
- foglio 29 particella 1893 sub. 201
- foglio 29 particella 1893 sub. 202

Situazione dell'unità immobiliare dal 14/11/1995

N.	DATI IDENTIFICATIVI				DATI DI CLASSAMENTO							DATI DERIVANTI DA
	Sezione Urbana	Foglio	Particella	Sub	Zona Cont.	Misura Zona	Categoria	Classe	Consistenza	Superficie Catastrale	Rendita	
1		29	1893	15	1		area urbana					COSTITUZIONE del 14/11/1995 in vert del 04/03/1996 (n. 1863/1995)
Indirizzo		LOCALITA' CEREGROBO piano: T,				Comune		11067		Mod.58		5871
Natura												

Situazione degli intestati dal 11/06/2002

N.	DATI ANAGRAFICI	CODICE FISCALE	DIRITTI E ONERI REALI
1	[REDACTED]		(1) Proprietà per LU. del 03/06/2005
DATI DERIVANTI DA		DECRETO (DISPOSIZIONI DELLE AUTORITA') del 11/06/2002 in attuazione della legge del 09/09/2002 Repubblica n. 316 Rogito: TRIBUNALI DI TEMPIO PAUSA Sede: 11-MPIU PATASANTA Registrazione Sede: DECRETO DI TRASFERIMENTO MEMORIA I (n. 7698.1/2002)	

Situazione degli intestati dal 14/11/1995


N.	DATI ANAGRAFICI	CODICE FISCALE	DIRITTI E ONERI REALI
1	[REDACTED]		(1) Proprietà fino al 11/06/2002
DATI DERIVANTI DA		COSTITUZIONE del 14/11/1995 in vert del 04/03/1996 (n. 1863/1995)	

Unità immobiliari n. 1

Tributi erariali: Euro 0,90

Visura telematica

* Codice Fiscale Validato in Anagrafe Tributaria



Direzione Provinciale di Sassari
Ufficio Provinciale - Territorio
Servizi Catastali

Data: 03/04/2018 - Ora: 15.13.43 Segue

Visura n.: T191274 Pag: 1

Visura storica per immobile

Situazione degli atti informatizzati dall'impianto meccanografico al 03/04/2018

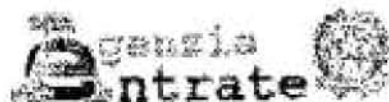
Dati della richiesta	Comune di OLBIA (Codice: G015)
	Provincia di SASSARI
Catasto Fabbricati	Foglio: 29 Particella: 1893 Sub.: 26

Unità immobiliare soppressa dal 03/06/2005

N.	DATI IDENTIFICATIVI				DATI DI CLASSAMENTO						RENDITA	DATI DERIVANTI DA
	Sezione	Foglio	Particella	Sub.	Zona	Micro	Categoria	Classe	Consistenza	Superficie		
	Urban				Cons.	Zuan				Catastale		
1		29	1893	26								Variazione del 03/06/2005 protocollo n. 880106201 in atti del 03/06/2005 UNITA APPERTENTI EDIFICATI SU AREA URBANA (n. 6131/1/2005)

La soppressione ha originato o/o variato i seguenti immobili:

- foglio 29 particella 1893 sub. 24
- foglio 29 particella 1893 sub. 25
- foglio 29 particella 1893 sub. 27
- foglio 29 particella 1893 sub. 28
- foglio 29 particella 1893 sub. 76
- foglio 29 particella 1893 sub. 77
- foglio 29 particella 1893 sub. 78
- foglio 29 particella 1893 sub. 79
- foglio 29 particella 1893 sub. 80
- foglio 29 particella 1893 sub. 81
- foglio 29 particella 1893 sub. 82
- foglio 29 particella 1893 sub. 83
- foglio 29 particella 1893 sub. 84
- foglio 29 particella 1893 sub. 85
- foglio 29 particella 1893 sub. 86
- foglio 29 particella 1893 sub. 87
- foglio 29 particella 1893 sub. 88
- foglio 29 particella 1893 sub. 89
- foglio 29 particella 1893 sub. 90
- foglio 29 particella 1893 sub. 91
- foglio 29 particella 1893 sub. 92
- foglio 29 particella 1893 sub. 93
- foglio 29 particella 1893 sub. 94
- foglio 29 particella 1893 sub. 95
- foglio 29 particella 1893 sub. 96
- foglio 29 particella 1893 sub. 97
- foglio 29 particella 1893 sub. 98
- foglio 29 particella 1893 sub. 99



Diruzione Provinciale di Sassari
Ufficio Provinciale - Territorio
Servizi Catastali

Visura storica per immobile


Situazione degli atti informatizzati dall'impianto meccanografico al 03/04/2018

Data: 03/04/2018 - Ora: 15.13.43 Segue

Visura n.: T191274 Pag: 2

La soppressione ha originato e/o variato i seguenti immobili:

- foglio 29 particella 1893 sub. 100
- foglio 29 particella 1893 sub. 101
- foglio 29 particella 1893 sub. 102
- foglio 29 particella 1893 sub. 103
- foglio 29 particella 1893 sub. 104
- foglio 29 particella 1893 sub. 105
- foglio 29 particella 1893 sub. 106
- foglio 29 particella 1893 sub. 107
- foglio 29 particella 1893 sub. 108
- foglio 29 particella 1893 sub. 109
- foglio 29 particella 1893 sub. 110
- foglio 29 particella 1893 sub. 111
- foglio 29 particella 1893 sub. 112
- foglio 29 particella 1893 sub. 113
- foglio 29 particella 1893 sub. 114
- foglio 29 particella 1893 sub. 115
- foglio 29 particella 1893 sub. 116
- foglio 29 particella 1893 sub. 117
- foglio 29 particella 1893 sub. 118
- foglio 29 particella 1893 sub. 119
- foglio 29 particella 1893 sub. 120
- foglio 29 particella 1893 sub. 121
- foglio 29 particella 1893 sub. 122
- foglio 29 particella 1893 sub. 123
- foglio 29 particella 1893 sub. 124
- foglio 29 particella 1893 sub. 125
- foglio 29 particella 1893 sub. 126
- foglio 29 particella 1893 sub. 127
- foglio 29 particella 1893 sub. 128
- foglio 29 particella 1893 sub. 129
- foglio 29 particella 1893 sub. 130
- foglio 29 particella 1893 sub. 131
- foglio 29 particella 1893 sub. 132
- foglio 29 particella 1893 sub. 133
- foglio 29 particella 1893 sub. 134
- foglio 29 particella 1893 sub. 135
- foglio 29 particella 1893 sub. 136
- foglio 29 particella 1893 sub. 137
- foglio 29 particella 1893 sub. 138
- foglio 29 particella 1893 sub. 139
- foglio 29 particella 1893 sub. 140
- foglio 29 particella 1893 sub. 141
- foglio 29 particella 1893 sub. 142
- foglio 29 particella 1893 sub. 143
- foglio 29 particella 1893 sub. 144
- foglio 29 particella 1893 sub. 145
- foglio 29 particella 1893 sub. 146
- foglio 29 particella 1893 sub. 147
- foglio 29 particella 1893 sub. 148
- foglio 29 particella 1893 sub. 149



Direzione Provinciale di Sassari
Ufficio Provinciale - Territorio
Servizi Catastali

Data: 03/04/2018 - Ora: 15.13.43 Segue


Visura n.: T191274 Pag: 3

Visura storica per immobile

Situazione degli atti informatizzati dall'impianto meccanografico al 03/04/2018

La soppressione ha originato e/o variato i seguenti immobili:

- foglio 29 particella 1893 sub. 150
- foglio 29 particella 1893 sub. 151
- foglio 29 particella 1893 sub. 152
- foglio 29 particella 1893 sub. 153
- foglio 29 particella 1893 sub. 154
- foglio 29 particella 1893 sub. 155
- foglio 29 particella 1893 sub. 156
- foglio 29 particella 1893 sub. 157
- foglio 29 particella 1893 sub. 158
- foglio 29 particella 1893 sub. 159
- foglio 29 particella 1893 sub. 160
- foglio 29 particella 1893 sub. 161
- foglio 29 particella 1893 sub. 162
- foglio 29 particella 1893 sub. 163
- foglio 29 particella 1893 sub. 164
- foglio 29 particella 1893 sub. 165
- foglio 29 particella 1893 sub. 166
- foglio 29 particella 1893 sub. 167
- foglio 29 particella 1893 sub. 168
- foglio 29 particella 1893 sub. 169
- foglio 29 particella 1893 sub. 170
- foglio 29 particella 1893 sub. 171
- foglio 29 particella 1893 sub. 172
- foglio 29 particella 1893 sub. 173
- foglio 29 particella 1893 sub. 174
- foglio 29 particella 1893 sub. 175
- foglio 29 particella 1893 sub. 176
- foglio 29 particella 1893 sub. 177
- foglio 29 particella 1893 sub. 178
- foglio 29 particella 1893 sub. 179
- foglio 29 particella 1893 sub. 180
- foglio 29 particella 1893 sub. 181
- foglio 29 particella 1893 sub. 182
- foglio 29 particella 1893 sub. 183
- foglio 29 particella 1893 sub. 184
- foglio 29 particella 1893 sub. 185
- foglio 29 particella 1893 sub. 186
- foglio 29 particella 1893 sub. 187
- foglio 29 particella 1893 sub. 188
- foglio 29 particella 1893 sub. 189
- foglio 29 particella 1893 sub. 190
- foglio 29 particella 1893 sub. 191
- foglio 29 particella 1893 sub. 192
- foglio 29 particella 1893 sub. 193
- foglio 29 particella 1893 sub. 194
- foglio 29 particella 1893 sub. 195
- foglio 29 particella 1893 sub. 196
- foglio 29 particella 1893 sub. 197
- foglio 29 particella 1893 sub. 198
- foglio 29 particella 1893 sub. 199



Direzione Provinciale di Sassari
Ufficio Provinciale - Territorio
Servizi Catastrali

Visura storica per immobile

Data: 03/04/2018 - Ora: 15.13.43 Fine

Visura n.: T191274 Pag: 4

Situazione degli atti informatizzati dall'impianto meccanografico al 03/04/2018

La soppressione ha originato e/o variato i seguenti immobili:

- foglio 29 particella 1893 sub. 200
- foglio 29 particella 1893 sub. 201
- foglio 29 particella 1893 sub. 202

Situazione dell'unità immobiliare dal 14/11/1995

N.	DATI IDENTIFICATIVI				DATI DI CLASSAMENTO							DATI DERIVANTI DA		
	Sezione	Foglio	Particella	Sub.	Zona	Misc.	Categoria	Classe	Consistenza	Superficie	Rendita			
1	Urbana	29	1893	26	I		area urbana						COSTITUZIONE del 14/11/1995 in atti dal 04/03/1996 (n. 1863/1995)	
Indirizzo		LOCALITA' GREGORIO piano T1							Partita		11657	Met.QU	3871	
Natura														

Situazione degli intestati dal 11/06/2002

N.	DATI ANAGRAFICI	CODICE FISCALE	DIRITTI E ONERI REALI
1	[REDACTED]	[REDACTED]	(1) Proprietà per 1/1 fino al 03/06/2005
DATI DERIVANTI DA		DECRETO (DISPOSIZIONI DELL'AUTONUMIA) del 11/06/2002 Intestazione in atti dal 09/09/2002 Repertorio n. 515 Registro: TRIBUNALE DI TEMPIO PAUSA Sede: TEMPIO PAUSA/RIA Registrazione: Sede: DECRETO DI TRASFERIMENTO IMMOBILI (n. 7698/1/2002)	

Situazione degli intestati dal 14/11/1995

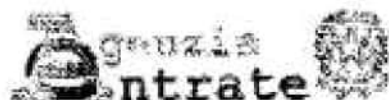
N.	DATI ANAGRAFICI	CODICE FISCALE	DIRITTI E ONERI REALI
1	[REDACTED]	[REDACTED]	(1) Proprietà fino al 11/06/2002
DATI DERIVANTI DA		COSTITUZIONE del 14/11/1995 in atti dal 04/03/1996 (registrazione: n. 1863/1995)	

Unità immobiliari n. 1

Tributi erariali: Euro 0,90

Visura telematica

* Codice Fiscale Validato in Anagrafe Tributaria



Direzione Provinciale di Sassari
Ufficio Provinciale - Territorio
Servizi Catastali

Data: 03/04/2018 - Ora: 15.14.02 Segue

Visura n.: T191466 Pag: 1

Visura storica per immobile

Situazione degli atti informatizzati dall'impianto meccanografico al 03/04/2018


Dati della richiesta	Comune di OLBIA (Codice: G015)
	Provincia di SASSARI
Catasto Fabbricati	Foglio: 29 Particella: 1893 Sub.: 27

Unità immobiliare soppressa dal 03/06/2005

N.	DATI IDENTIFICATIVI				DATI DI CLASSAMENTO							Rendita	DATI DI PRIVANZIA
	Sezione	Foglio	Particella	Sub	Zona	Misura	Categoria	Classe	Consistenza	Superficie	Catastale		
1	Urban.	29	1893	27	Cens.	Zona							Verifica del 03/06/2005 protocollo n. 980106201 in atti del 03/06/2005 UNITA' AFFERENTI EDIFICATE SU AREA URBANA (n. 6131./2005)

La soppressione ha originato e/o variato i seguenti immobili:

- foglio 29 particella 1893 sub. 24
- foglio 29 particella 1893 sub. 25
- foglio 29 particella 1893 sub. 26
- foglio 29 particella 1893 sub. 28
- foglio 29 particella 1893 sub. 76
- foglio 29 particella 1893 sub. 77
- foglio 29 particella 1893 sub. 78
- foglio 29 particella 1893 sub. 79
- foglio 29 particella 1893 sub. 80
- foglio 29 particella 1893 sub. 81
- foglio 29 particella 1893 sub. 82
- foglio 29 particella 1893 sub. 83
- foglio 29 particella 1893 sub. 84
- foglio 29 particella 1893 sub. 85
- foglio 29 particella 1893 sub. 86
- foglio 29 particella 1893 sub. 87
- foglio 29 particella 1893 sub. 88
- foglio 29 particella 1893 sub. 89
- foglio 29 particella 1893 sub. 90
- foglio 29 particella 1893 sub. 91
- foglio 29 particella 1893 sub. 92
- foglio 29 particella 1893 sub. 93
- foglio 29 particella 1893 sub. 94
- foglio 29 particella 1893 sub. 95
- foglio 29 particella 1893 sub. 96
- foglio 29 particella 1893 sub. 97
- foglio 29 particella 1893 sub. 98
- foglio 29 particella 1893 sub. 99



Direzione Provinciale di Sassari
Ufficio Provinciale - Territorio
Servizi Catastali

Visura storica per immobile


Situazione degli atti informatizzati dall'impianto meccanografico al 03/04/2018

Data: 03/04/2018 - Ora: 15.14.03 Segue:

Visura n.: T191466 Pag: 2

La soppressione ha originato e/o variato i seguenti immobili:

- foglio 29 particella 1893 sub. 100
- foglio 29 particella 1893 sub. 101
- foglio 29 particella 1893 sub. 102
- foglio 29 particella 1893 sub. 103
- foglio 29 particella 1893 sub. 104
- foglio 29 particella 1893 sub. 105
- foglio 29 particella 1893 sub. 106
- foglio 29 particella 1893 sub. 107
- foglio 29 particella 1893 sub. 108
- foglio 29 particella 1893 sub. 109
- foglio 29 particella 1893 sub. 110
- foglio 29 particella 1893 sub. 111
- foglio 29 particella 1893 sub. 112
- foglio 29 particella 1893 sub. 113
- foglio 29 particella 1893 sub. 114
- foglio 29 particella 1893 sub. 115
- foglio 29 particella 1893 sub. 116
- foglio 29 particella 1893 sub. 117
- foglio 29 particella 1893 sub. 118
- foglio 29 particella 1893 sub. 119
- foglio 29 particella 1893 sub. 120
- foglio 29 particella 1893 sub. 121
- foglio 29 particella 1893 sub. 122
- foglio 29 particella 1893 sub. 123
- foglio 29 particella 1893 sub. 124
- foglio 29 particella 1893 sub. 125
- foglio 29 particella 1893 sub. 126
- foglio 29 particella 1893 sub. 127
- foglio 29 particella 1893 sub. 128
- foglio 29 particella 1893 sub. 129
- foglio 29 particella 1893 sub. 130
- foglio 29 particella 1893 sub. 131
- foglio 29 particella 1893 sub. 132
- foglio 29 particella 1893 sub. 133
- foglio 29 particella 1893 sub. 134
- foglio 29 particella 1893 sub. 135
- foglio 29 particella 1893 sub. 136
- foglio 29 particella 1893 sub. 137
- foglio 29 particella 1893 sub. 138
- foglio 29 particella 1893 sub. 139
- foglio 29 particella 1893 sub. 140
- foglio 29 particella 1893 sub. 141
- foglio 29 particella 1893 sub. 142
- foglio 29 particella 1893 sub. 143
- foglio 29 particella 1893 sub. 144
- foglio 29 particella 1893 sub. 145
- foglio 29 particella 1893 sub. 146
- foglio 29 particella 1893 sub. 147
- foglio 29 particella 1893 sub. 148
- foglio 29 particella 1893 sub. 149



Direzione Provinciale di Sassari
Ufficio Provinciale - Territorio
Servizi Catastrali

Data: 03/04/2018 - Ora: 15.14.03 Segue


Visura n.: T191466 Pag: 3

Visura storica per immobile

Situazione degli atti informatizzati dall'impianto meccanografico al 03/04/2018

La soppressione ha originato e/o variato i seguenti immobili:

- foglio 29 particella 1893 sub. 150
- foglio 29 particella 1893 sub. 151
- foglio 29 particella 1893 sub. 152
- foglio 29 particella 1893 sub. 153
- foglio 29 particella 1893 sub. 154
- foglio 29 particella 1893 sub. 155
- foglio 29 particella 1893 sub. 156
- foglio 29 particella 1893 sub. 157
- foglio 29 particella 1893 sub. 158
- foglio 29 particella 1893 sub. 159
- foglio 29 particella 1893 sub. 160
- foglio 29 particella 1893 sub. 161
- foglio 29 particella 1893 sub. 162
- foglio 29 particella 1893 sub. 163
- foglio 29 particella 1893 sub. 164
- foglio 29 particella 1893 sub. 165
- foglio 29 particella 1893 sub. 166
- foglio 29 particella 1893 sub. 167
- foglio 29 particella 1893 sub. 168
- foglio 29 particella 1893 sub. 169
- foglio 29 particella 1893 sub. 170
- foglio 29 particella 1893 sub. 171
- foglio 29 particella 1893 sub. 172
- foglio 29 particella 1893 sub. 173
- foglio 29 particella 1893 sub. 174
- foglio 29 particella 1893 sub. 175
- foglio 29 particella 1893 sub. 176
- foglio 29 particella 1893 sub. 177
- foglio 29 particella 1893 sub. 178
- foglio 29 particella 1893 sub. 179
- foglio 29 particella 1893 sub. 180
- foglio 29 particella 1893 sub. 181
- foglio 29 particella 1893 sub. 182
- foglio 29 particella 1893 sub. 183
- foglio 29 particella 1893 sub. 184
- foglio 29 particella 1893 sub. 185
- foglio 29 particella 1893 sub. 186
- foglio 29 particella 1893 sub. 187
- foglio 29 particella 1893 sub. 188
- foglio 29 particella 1893 sub. 189
- foglio 29 particella 1893 sub. 190
- foglio 29 particella 1893 sub. 191
- foglio 29 particella 1893 sub. 192
- foglio 29 particella 1893 sub. 193
- foglio 29 particella 1893 sub. 194
- foglio 29 particella 1893 sub. 195
- foglio 29 particella 1893 sub. 196
- foglio 29 particella 1893 sub. 197
- foglio 29 particella 1893 sub. 198
- foglio 29 particella 1893 sub. 199



Direzione Provinciale di Sassari
Ufficio Provinciale - Territorio
Servizi Catastali

Visura storica per immobile

Situazione degli atti informatizzati dall'impianto meccanografico al 03/04/2018

Data: 03/04/2018 - Ora: 15.14.03 Min

Visura n.: T191466 Pag: 4

La soppressione ha originato e/o variato i seguenti immobili:

- foglio 29 particella 1893 sub. 290
- foglio 29 particella 1893 sub. 291
- foglio 29 particella 1893 sub. 292

Situazione dell'unità immobiliare dal 14/11/1995

N.	DATI IDENTIFICATIVI						DATI DI CLASSAMENTO					RENDITA	DATI DERIVANTI DA
	Sezione	Foglio	Particella	Sub	Zona	Micro	Categoria	Classe	Consistenza	Superficie	Catastale		
1	Urban	29	1893	27	Cens. I	Zonif.	area urbana						COSTITUZIONE del 14/11/1995 in atti dal 04/03/1995 (n. 1863/1995)
Indirizzo		LOCALITA' GREGORIO piano: T1											
Nedice		Partita			11657			Mod.58		3871			

Situazione degli intestati dal 11/06/2002

N.	DATI ANAGRAFICI	CODICE FISCALE	DIRITTI E ONERI REALI
1	[REDACTED]	[REDACTED]	(1) Proprietà per l/1 fino al 03/06/2003
DATI DERIVANTI DA		DECRETO (DISPOSIZIONI DELLA AUTORITA') del 11/06/2002 Trascrizione in atti dal 09/09/2002 Repertorio n.: 516 Rogato: TRIBUNALE DI TEMPIO PAUSA Sede: TEMPIO PAUSANIA Registrazione: Sede: DECRETO DI TRASFERIMENTO IMMOBILI (n. 7698-1/2002)	

Situazione degli intestati dal 14/11/1995


N.	DATI ANAGRAFICI	CODICE FISCALE	DIRITTI E ONERI REALI
1	[REDACTED]	[REDACTED]	(1) Proprietà fino al 11/06/2002
DATI DERIVANTI DA		COSTITUZIONE del 14/11/1995 in atti dal 04/03/1995 Rogato: (n. 1863/1995)	

Unità immobiliari n. 1

Tributi erariali: Euro 0,90

Visura telematica

* Codice Fiscale Validato in Anagrafe Tributaria



Direzione Provinciale di Sassari
Ufficio Provinciale - Territorio
Servizi Catastali

Visura storica per immobile

Data: 03/04/2018 - Ora: 15.14.21 Segue

Visura n.: T191625 Pag: 1

Situazione degli atti informatizzati dall'impianto meccanografico al 03/04/2018

Dati della richiesta

Comune di OLBIA (Codice: G015)

Provincia di SASSARI

Catasto Fabbricati


Foglio: 29 Particella: 1893 Sub.: 28

Unità immobiliare soppressa dal 03/06/2005

N.	DATI IDENTIFICATIVI				DATI DI CLASSAMENTO							DATI DERIVANTI DA
	Sezione	Foglio	Particella	Sub.	Zona	Misc.	Categoria	Classe	Consistenza	Superficie	Rendita	
	Urban				Cos.	Zona				Catastale		
1		29	1893	28								Valutazione del 03/06/2005 protionito n. 580146291 in atti del 03/06/2005 UNITA APPRENTI IDENTIFICATE SU AREA URBANA (n. 613 L/2005)

La soppressione ha originato o variato i seguenti immobili:

- foglio 29 particella 1893 sub. 24
- foglio 29 particella 1893 sub. 25
- foglio 29 particella 1893 sub. 26
- foglio 29 particella 1893 sub. 27
- foglio 29 particella 1893 sub. 28
- foglio 29 particella 1893 sub. 29
- foglio 29 particella 1893 sub. 30
- foglio 29 particella 1893 sub. 31
- foglio 29 particella 1893 sub. 32
- foglio 29 particella 1893 sub. 33
- foglio 29 particella 1893 sub. 34
- foglio 29 particella 1893 sub. 35
- foglio 29 particella 1893 sub. 36
- foglio 29 particella 1893 sub. 37
- foglio 29 particella 1893 sub. 38
- foglio 29 particella 1893 sub. 39
- foglio 29 particella 1893 sub. 40
- foglio 29 particella 1893 sub. 41
- foglio 29 particella 1893 sub. 42
- foglio 29 particella 1893 sub. 43
- foglio 29 particella 1893 sub. 44
- foglio 29 particella 1893 sub. 45
- foglio 29 particella 1893 sub. 46
- foglio 29 particella 1893 sub. 47
- foglio 29 particella 1893 sub. 48
- foglio 29 particella 1893 sub. 49
- foglio 29 particella 1893 sub. 50
- foglio 29 particella 1893 sub. 51
- foglio 29 particella 1893 sub. 52
- foglio 29 particella 1893 sub. 53
- foglio 29 particella 1893 sub. 54
- foglio 29 particella 1893 sub. 55
- foglio 29 particella 1893 sub. 56
- foglio 29 particella 1893 sub. 57
- foglio 29 particella 1893 sub. 58
- foglio 29 particella 1893 sub. 59
- foglio 29 particella 1893 sub. 60
- foglio 29 particella 1893 sub. 61
- foglio 29 particella 1893 sub. 62
- foglio 29 particella 1893 sub. 63
- foglio 29 particella 1893 sub. 64
- foglio 29 particella 1893 sub. 65
- foglio 29 particella 1893 sub. 66
- foglio 29 particella 1893 sub. 67
- foglio 29 particella 1893 sub. 68
- foglio 29 particella 1893 sub. 69
- foglio 29 particella 1893 sub. 70
- foglio 29 particella 1893 sub. 71
- foglio 29 particella 1893 sub. 72
- foglio 29 particella 1893 sub. 73
- foglio 29 particella 1893 sub. 74
- foglio 29 particella 1893 sub. 75
- foglio 29 particella 1893 sub. 76
- foglio 29 particella 1893 sub. 77
- foglio 29 particella 1893 sub. 78
- foglio 29 particella 1893 sub. 79
- foglio 29 particella 1893 sub. 80
- foglio 29 particella 1893 sub. 81
- foglio 29 particella 1893 sub. 82
- foglio 29 particella 1893 sub. 83
- foglio 29 particella 1893 sub. 84
- foglio 29 particella 1893 sub. 85
- foglio 29 particella 1893 sub. 86
- foglio 29 particella 1893 sub. 87
- foglio 29 particella 1893 sub. 88
- foglio 29 particella 1893 sub. 89
- foglio 29 particella 1893 sub. 90
- foglio 29 particella 1893 sub. 91
- foglio 29 particella 1893 sub. 92
- foglio 29 particella 1893 sub. 93
- foglio 29 particella 1893 sub. 94
- foglio 29 particella 1893 sub. 95
- foglio 29 particella 1893 sub. 96
- foglio 29 particella 1893 sub. 97
- foglio 29 particella 1893 sub. 98
- foglio 29 particella 1893 sub. 99



Direzione Provinciale di Sassari
Ufficio Provinciale - Territorio
Servizi Catastali

Data: 03/04/2018 - Ora: 15.14.21 Sogae


Visura n.: T191625 Pag: 2

Visura storica per immobile

Situazione degli atti informatizzati dall'impianto meccanografico al 03/04/2018

La soppressione ha originato e/o variato i seguenti immobili:

- foglio 29 particella 1893 sub. 100
- foglio 29 particella 1893 sub. 101
- foglio 29 particella 1893 sub. 102
- foglio 29 particella 1893 sub. 103
- foglio 29 particella 1893 sub. 104
- foglio 29 particella 1893 sub. 105
- foglio 29 particella 1893 sub. 106
- foglio 29 particella 1893 sub. 107
- foglio 29 particella 1893 sub. 108
- foglio 29 particella 1893 sub. 109
- foglio 29 particella 1893 sub. 110
- foglio 29 particella 1893 sub. 111
- foglio 29 particella 1893 sub. 112
- foglio 29 particella 1893 sub. 113
- foglio 29 particella 1893 sub. 114
- foglio 29 particella 1893 sub. 115
- foglio 29 particella 1893 sub. 116
- foglio 29 particella 1893 sub. 117
- foglio 29 particella 1893 sub. 118
- foglio 29 particella 1893 sub. 119
- foglio 29 particella 1893 sub. 120
- foglio 29 particella 1893 sub. 121
- foglio 29 particella 1893 sub. 122
- foglio 29 particella 1893 sub. 123
- foglio 29 particella 1893 sub. 124
- foglio 29 particella 1893 sub. 125
- foglio 29 particella 1893 sub. 126
- foglio 29 particella 1893 sub. 127
- foglio 29 particella 1893 sub. 128
- foglio 29 particella 1893 sub. 129
- foglio 29 particella 1893 sub. 130
- foglio 29 particella 1893 sub. 131
- foglio 29 particella 1893 sub. 132
- foglio 29 particella 1893 sub. 133
- foglio 29 particella 1893 sub. 134
- foglio 29 particella 1893 sub. 135
- foglio 29 particella 1893 sub. 136
- foglio 29 particella 1893 sub. 137
- foglio 29 particella 1893 sub. 138
- foglio 29 particella 1893 sub. 139
- foglio 29 particella 1893 sub. 140
- foglio 29 particella 1893 sub. 141
- foglio 29 particella 1893 sub. 142
- foglio 29 particella 1893 sub. 143
- foglio 29 particella 1893 sub. 144
- foglio 29 particella 1893 sub. 145
- foglio 29 particella 1893 sub. 146
- foglio 29 particella 1893 sub. 147
- foglio 29 particella 1893 sub. 148
- foglio 29 particella 1893 sub. 149



Direzione Provinciale di Sassari
Ufficio Provinciale - Territorio
Servizi Catastali

Data: 03/04/2018 - Ora: 15.14.21 Segue


Visura n.: T191625 Pag: 3

Visura storica per immobile

Situazione degli atti informatizzati dall'impianto meccanografico al 03/04/2018

La soppressione ha originato e/o variato i seguenti immobili:

- foglio 29 particella 1893 sub. 150
- foglio 29 particella 1893 sub. 151
- foglio 29 particella 1893 sub. 152
- foglio 29 particella 1893 sub. 153
- foglio 29 particella 1893 sub. 154
- foglio 29 particella 1893 sub. 155
- foglio 29 particella 1893 sub. 156
- foglio 29 particella 1893 sub. 157
- foglio 29 particella 1893 sub. 158
- foglio 29 particella 1893 sub. 159
- foglio 29 particella 1893 sub. 160
- foglio 29 particella 1893 sub. 161
- foglio 29 particella 1893 sub. 162
- foglio 29 particella 1893 sub. 163
- foglio 29 particella 1893 sub. 164
- foglio 29 particella 1893 sub. 165
- foglio 29 particella 1893 sub. 166
- foglio 29 particella 1893 sub. 167
- foglio 29 particella 1893 sub. 168
- foglio 29 particella 1893 sub. 169
- foglio 29 particella 1893 sub. 170
- foglio 29 particella 1893 sub. 171
- foglio 29 particella 1893 sub. 172
- foglio 29 particella 1893 sub. 173
- foglio 29 particella 1893 sub. 174
- foglio 29 particella 1893 sub. 175
- foglio 29 particella 1893 sub. 176
- foglio 29 particella 1893 sub. 177
- foglio 29 particella 1893 sub. 178
- foglio 29 particella 1893 sub. 179
- foglio 29 particella 1893 sub. 180
- foglio 29 particella 1893 sub. 181
- foglio 29 particella 1893 sub. 182
- foglio 29 particella 1893 sub. 183
- foglio 29 particella 1893 sub. 184
- foglio 29 particella 1893 sub. 185
- foglio 29 particella 1893 sub. 186
- foglio 29 particella 1893 sub. 187
- foglio 29 particella 1893 sub. 188
- foglio 29 particella 1893 sub. 189
- foglio 29 particella 1893 sub. 190
- foglio 29 particella 1893 sub. 191
- foglio 29 particella 1893 sub. 192
- foglio 29 particella 1893 sub. 193
- foglio 29 particella 1893 sub. 194
- foglio 29 particella 1893 sub. 195
- foglio 29 particella 1893 sub. 196
- foglio 29 particella 1893 sub. 197
- foglio 29 particella 1893 sub. 198
- foglio 29 particella 1893 sub. 199



Direzione Provinciale di Salerno
Ufficio Provinciale - Territorio
Servizi Catastali

Visura storica per immobile

Situazione degli atti informatizzati dall'impianto meccanografico al 03/04/2018

Data: 03/04/2018 - Ora: 15.14.21 Fine

Visura n.: T191625 Pag: 4

La soppressione ha originato e/o variato i seguenti immobili:

- foglio 29 particella 1893 sub. 200
- foglio 29 particella 1893 sub. 201
- foglio 29 particella 1893 sub. 202

Situazione dell'unità immobiliare dal 14/11/1995

N.	DATI IDENTIFICATIVI				DATI DI CLASSAMENTO							DATI DERIVANTI DA						
	Sezione	Foglio	Particella	Sub	Zona	Misc	Categoria	Classe	Consistenza	Superficie	Rendita							
	Urbana	29	1893	20	Città	Zona	area urbana											
1					1													CONSTITUZIONE del 14/11/1995 in atti del 04/03/1996 (n. 1863/1995)
Indirizzo		LOCALITA' GREGORIO piano T.																
Nota				Partita		11657		Mod.58		387								

Situazione degli intestati dal 11/06/2002

N.	DATI ANAGRAFICI	CODICE FISCALE	DIRITTI ONERI REALI
1	[REDACTED]	[REDACTED]	(1) Proprietà per 1/1 fino al 03/06/2005
DATI DERIVANTI DA		DECRETO (DISPOSIZIONI DELL'AUTORITA') del 11/06/2002 Trascritto in atti dal 05/09/2002 Repertorio n. 516 Rogante: TRIBUNALE DI TRAPANI PAUSA Sede: TRAPANI PAUSANIA Registrazione Sede: DECRETO DI TRASFERIMENTO EMORII (n. 7991 L/2002)	

Situazione degli intestati dal 14/11/1995


N.	DATI ANAGRAFICI	CODICE FISCALE	DIRITTI ONERI REALI
1	[REDACTED]	[REDACTED]	(1) Proprietà fino al 14/06/2002
DATI DERIVANTI DA		(CONSTITUZIONE del 14/11/1995 in atti del 04/03/1996 Registrazione: n. 1863/1995)	

Unità immobiliari n. 1

Tributi erariali: Euro 0,90

Visura telematica

* Codice Fiscale Validato in Anagrafe Tributaria



Direzione Provinciale di Sassari
Ufficio Provinciale - Territorio
Servizi Catastali

Visura storica per immobile

Situazione degli atti informatizzati dall'impianto meccanografico al 03/04/2018

Data: 03/04/2018 - Ora: 15.19.50 Segue

Visura n.: T194203 Pag: 1

Dati della richiesta	Comune di OLBIA (Codice: G015)
Catasto Fabbricati	Provincia di SASSARI Foglio: 29 Particella: 1893 Sub.: 237

INTENTATO

1		(1) Proprietà per 1/1 in regime di separazione dei beni
---	--	---

Unità Immobiliare dal 13/03/2018

N.	DATI IDENTIFICATIVI							DATI DI CLASSAMENTO				DATI DERIVANTI DA
	Sezione	Foglio	Particella	Sub	Zona	Micro	Categoria	Class	Consistenza	Superficie	Rendita	
1	Urban	29	1893	237	1	Cens. Zona	A/2	1	3 vani	Catastale Totale: 75 m ² Totale escluse aree occupate**: 73 m ²	Euro 433,82	VARIAZIONE DELLA DESTINAZIONE del 12/03/2018 protocollo n. SS0025275 in atti del 13/03/2018 MAGAZZINO-ABITAZIONE (n. 4819.1/2018)
Indirizzo		VIA COPERNICO SNC piano: 4;										
Annotazioni		classamento e rendita proposti (D.M. 791/94)										

Situazione degli intestati dal 12/03/2018

N.	DATI ANAGRAFICI			CODICE FISCALE	DIRITTI E ONERI REALI
	Cognome	Nome	Particella		
1					(1) Proprietà per 1/1 in regime di separazione dei beni
DATI DERIVANTI DA		VARIAZIONE DELLA DESTINAZIONE del 12/03/2018 protocollo n. SS0025275 in atti del 13/03/2018 Registrazione: MAGAZZINO-ABITAZIONE (n. 4819.1/2018)			

Situazione dell'unità immobiliare che ha originato il precedente dal 09/11/2015

N.	DATI IDENTIFICATIVI							DATI DI CLASSAMENTO				DATI DERIVANTI DA
	Sezione	Foglio	Particella	Sub	Zona	Micro	Categoria	Class	Consistenza	Superficie	Rendita	
1	Urban	29	1893	90	1	Cens. Zona	C/3	1	64 m ²	Catastale Totale: 78 m ²	Euro 361,73	Variazione del 09/11/2015 - Inserimento e visure dei dati di superficie.
Indirizzo		VIA COPERNICO SNC piano: 4 scala: B;										
Annotazioni		classamento proposto o validato (D.M. 791/94)										



Direzione Provinciale di Sassari
Ufficio Provinciale - Territorio
Servizi Catastali

Data: 03/04/2018 - Ora: 15.19.50 Fine

Visura n.: 1194203 Pag: 2

Visura storica per immobile

Situazione degli atti informatizzati dall'impianto meccanografico al 03/04/2018

Situazione dell'unità immobiliare dal 03/06/2005

N.	DATI IDENTIFICATIVI						DATI DI CLASSAMENTO					DATI DERIVANTI DA
	Sezione Urbana	Foglio 29	Particella 1893	Sub 40	Zone Cens. 1	Micro Zona	Categoria C/2	Classe 1	Consistiva 68 m ²	Superficie Cattegorie	Rendita Euro 261,73	
1												Variazione del 03/06/2005 protocollo n. 550106201 in atti dal 03/06/2005 UNITA' APPENDENTI EDIFICATE SU AREA URBANA (n. 5131/L/2005)
Indirizzo		VIA COPERNICO 5101 piano 4 scala B.										
Annotazioni		[classamento sospeso e valutato (D.M. 30/1/94)]										

Situazione degli intestati dal 21/09/2006

N.	DATI ANAGRAFICI	CODICE FISCALE	DIRITTI E ONERI REALI
1			(1) Proprietà per 1/1 in regime di separazione dei beni dal 12/09/2018
DATI DERIVANTI DA		INSTRUMENTO (ATTO PUBBLICO) del 21/09/2006 Nota presentata con Modello Unico in atti dal 02/10/2006 Segreteria n. 205170 Engente: GIULIANO GIANNFRANCO Scelto: GIULIA Registratore: Sede: COMPLEVENDITA (n. 8524/L/2006)	

Situazione degli intestati dal 03/06/2005

N.	DATI ANAGRAFICI	CODICE FISCALE	DIRITTI E ONERI REALI
1			(1) Proprietà per 1/1 fino al 21/09/2006
DATI DERIVANTI DA		del 03/06/2005 protocollo n. 550106201 in atti dal 03/06/2005 Registratore: UNITA' APPENDENTI EDIFICATE SU AREA URBANA (n. 5131/L/2005)	

Per ulteriori variazioni richiedere le visure storiche dei seguenti immobili soppressi, originari del precedente:

- foglio 29 particella 1893 subalterno 24
- foglio 29 particella 1893 subalterno 25
- foglio 29 particella 1893 subalterno 26
- foglio 29 particella 1893 subalterno 27
- foglio 29 particella 1893 subalterno 28

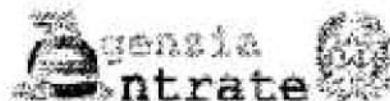
Unità immobiliari n. 1

Tributi comunali: Euro 0,90

Visura telematica

* Codice Fiscale Validato in Anagrafe Tributaria

** Si intendono escluse le "superfici di balconi, terrazze o aree scoperte pertinenziali e accessori, comunicanti o non comunicanti" (cfr. Provvedimento del Direttore dell'Agenzia delle Entrate 29 marzo 2013).



Direzione Provinciale di Sassari
Ufficio Provinciale - Territorio
Servizi Catastali

Visura storica per immobile

Data: 03/04/2018 - Ora: 15.23.25

Segue

Visura n.: T196001 Pag: 1

Situazione degli atti informatizzati dall'impianto meccanografico al 03/04/2018

Dati della richiesta	Comune di OLBIA (Codice: G015A)
	Sezione di OLBIA (Provincia di SASSARI)
Catasto Terreni	Foglio: 29 Particella: 1217

Numero di mappa soppresso dal 03/03/2004

N.	DATI IDENTIFICATIVI					DATI CLASSAMENTO			DATI DERIVANTI DA
	Foglio	Particella	Sub	Part.	Qualità Classe	Superficie(m ²)	Destuz.	Reddito	
1	29	1217	-		SOPPRESO	ha are ca 00 00		Dominicale Agrario	VARIAZIONE D'UFFICIO del 14/12/1994 protocollo n. 580/48933 in atti del 03/03/2004 (n. 5007.1/1994)
Notifica						Partita	0		

La soppressione ha originato e/o variato i seguenti immobili:

- foglio 29 particella 1221 - foglio 29 particella 1893

Situazione dell'Immobile dal 29/01/1992

N.	DATI IDENTIFICATIVI					DATI CLASSAMENTO			DATI DERIVANTI DA	
	Foglio	Particella	Sub	Part.	Qualità Classe	Superficie(m ²)	Destuz.	Reddito		
1	29	1217	-		PASCOLO	3 ha are ca 13 93		Dominicale Euro 1,44 L. 2.785	Agrario Euro 1,98 L. 2.090	FRAZIONAMENTO del 29/01/1992 in atti del 25/09/1996 (n. 268.1/1992)
Notifica						Partita	17862			


Nella variazione sono stati soppressi i seguenti immobili:

- foglio 29 particella 35

Sono stati inoltre variati i seguenti immobili:

- foglio 29 particella 1708 - foglio 29 particella 1209 - foglio 29 particella 1210 - foglio 29 particella 1211 - foglio 29 particella 1212 - foglio 29 particella 1213 - foglio 29 particella 1214 - foglio 29 particella 1215 - foglio 29 particella 1216

L' intestazione alla data della richiesta deriva dai seguenti atti:



Direzione Provinciale di Sassari
Ufficio Provinciale - Territorio
Servizi Catastali

Visura storica per immobile

Situazione degli atti informatizzati dall'impianto meccanografico al 03/04/2018

Data: 03/04/2018 - Ora: 15.23.25

Segno

Visura n.: T196001 Pag: 2

Situazione degli intestati dal 26/11/1992

N.	DATA	ANAGRAFICI	COFFICI UNIFICATI	DIRITTI E ONERI REALI
1				(1) Proprietà fino al 14/12/1994
DATI DERIVANTI DA: ISTRUMENTO (ATTO PUBBLICO) del 26/11/1992 protocollo n. 13225 Volume in atti dal 18/11/2002 Repertorio n. 132356 Esigete: GILJANI Sede: OLBIA Registrazione: UR Sede: TEMPIO PAUSANIA n. 2327 del 15/12/1992 ENECHITA AI SOCI FINI DELLA CONVENUTA STORICA (n. 47,1/1995)				

Situazione degli intestati dal 16/09/1992

N.	DATA	ANAGRAFICI	COFFICI UNIFICATI	DIRITTI E ONERI REALI
1				(1) Proprietà fino al 26/11/1992
DATI DERIVANTI DA: ISTRUMENTO (ATTO PUBBLICO) del 16/09/1992 protocollo n. 88098399 Volume in atti dal 03/03/2004 Repertorio n. 129946 Regtrate: GILJANI Sede: OLBIA Registrazione: UR (Sede: OLBIA n. 2335 del 29/09/1992 ATTO DI CESSIONE VOLONTARIA (n. 48,1/1993)				

Situazione degli intestati dal 29/01/1993


N.	DATA	ANAGRAFICI	COFFICI UNIFICATI	DIRITTI E ONERI REALI
1				(1) Proprietà fino al 16/09/1992
2				(1) Proprietà fino al 16/09/1992
3				(1) Proprietà fino al 16/09/1992
4				(1) Proprietà fino al 16/09/1992
5				(1) Proprietà fino al 16/09/1992
6				(1) Proprietà fino al 16/09/1992
7				(1) Proprietà fino al 16/09/1992
DATI DERIVANTI DA: FRAZIONAMENTO del 29/01/1992 in atti dal 25/09/1994 Registrazione: (n. 268,1/1992)				

Situazione dell'immobile che ha originato il precedente dal 27/05/1991

N.	DATI IDENTIFICATIVI			DATI CLASSAMENTO				DATI DERIVANTI DA		
	Foglio	Particella	Sub	Descr	Qualità Classe	Superficie(m²)	Destin	Indirizzo		
1	29	35			PASCOLO 3	ha 00 ca 7 27 54		Ornamentale L. 155.508	Agroico L. 115.631	FRAZIONAMENTO in atti dal 27/05/1991 (n. 112486)
Natura				Parcella				17862		

Sono stati inoltre visitati i seguenti immobili:

- foglio 29 particella 1103 - foglio 29 particella 1104 - foglio 29 particella 1105 - foglio 29 particella 1106 - foglio 29 particella 1107 - foglio 29 particella 1108 - foglio 29 particella 1109



Direzione Provinciale di Sassari
Ufficio Provinciale - Territorio
Servizi Catastrali

Visura storica per immobile

Situazione degli atti informatizzati dall'impianto meccanografico al 03/04/2018

Data: 03/04/2018 - Ora: 15.23.25

Segue

Visura n.: T196001 Pag: 3

Situazione dell'immobile dal 27/05/1991

N.	DATI IDENTIFICATIVI				Qualità Classe	DATI CLASSAMENTO			Reddito		DATI DERIVANTI DA
	Foglio	Particella	Sub	Parte		Superficie(m ²)	Destin.	Dominicale	Agrario		
1	29	35	-		FASCIO D 3	8 03 64 ha are ca		Dominicale L. 160,768	Agrario L. 120,576	FRAZIONAMENTO in atti dal 27/05/1991 (n. 21196)	
Notifica						Partita			L7962		

Sono stati inoltre visualizzati i seguenti immobili:

- foglio 29 particella 1064 - foglio 29 particella 1064 - foglio 29 particella 1065 - foglio 29 particella 1066 - foglio 29 particella 1067

Situazione dell'immobile dall'impianto meccanografico

N.	DATI IDENTIFICATIVI				Qualità Classe	DATI CLASSAMENTO			Reddito		DATI DERIVANTI DA
	Foglio	Particella	Sub	Parte		Superficie(m ²)	Destin.	Dominicale	Agrario		
1	29	35	-		FASCIO D 3	8 15 06 ha are ca		Dominicale L. 163,012	Agrario L. 122,259	Immobile meccanografico del 06/11/1985	
Notifica						Partita			1030		


L'intestazione alla data della richiesta deriva dai seguenti atti:

Situazione degli intestati relativa ad atto del 16/05/1985 (anteriore all'impianto meccanografico)

N.	DATI ANAGRAFICI	CODICE FISCALE	DIRITTI E ONERI REALI
1	[REDACTED]	[REDACTED]	(1) Proprietà fino al 29/01/1992
2	[REDACTED]	[REDACTED]	(1) Proprietà fino al 29/01/1992
3	[REDACTED]	[REDACTED]	(1) Proprietà fino al 29/01/1992
4	[REDACTED]	[REDACTED]	(1) Proprietà fino al 29/01/1992
5	[REDACTED]	[REDACTED]	(1) Proprietà fino al 29/01/1992
6	[REDACTED]	[REDACTED]	(1) Proprietà fino al 29/01/1992
7	[REDACTED]	[REDACTED]	(1) Proprietà fino al 29/01/1992
DATI DERIVANTI DA		ISTRUMENTO (ATTO PUBBLICO) del 16/05/1985 Volusia in atti dal 27/05/1991 Repertorio n.: 58725 Regione: GRANDIFRANCO GIULIAN Sede: OLBIA Registrazione: n. 1289 del 03/06/1985 (n. 53038)	

Situazione degli intestati relativa ad atto del 12/01/1982 (anteriore all'impianto meccanografico)

N.	DATI ANAGRAFICI	CODICE FISCALE	DIRITTI E ONERI REALI
1	[REDACTED]	[REDACTED]	(1) Proprietà per 1/12 fino al 16/05/1985
2	[REDACTED]	[REDACTED]	(1) Proprietà per 4/12 fino al 16/05/1985



Agenzia Entrate
 Direzione Provinciale di Sassari
 Ufficio Provinciale - Territorio
 Servizi Catastrali

Data: 03/04/2018 - Ora: 15:23:25

Fine

Visura n.: T196001 Pag: 4

Visura storica per immobile

Situazione degli atti informatizzati dall'impianto meccanografico al 03/04/2018


N.	DATI ANAGRAFICI	CODICE FISCALE	DIRITTI E ONERI REALI
3	[REDACTED]	[REDACTED]	(1) Proprietà per 1/12 fino al 16/05/1985
DATI DERIVANTI DA DENUNZIA (NEI PASSAGGI PER CAUSA DI MORTE) del 12/01/1982 Volume in atti del 27/05/1991 - Registrazione: Volume: 356 n: 2 del 14/07/1982 (n. 337489)			
Situazione degli intestati relativa ad atto del 05/02/1975 (antecedente all'impianto meccanografico)			
N.	DATI ANAGRAFICI	CODICE FISCALE	DIRITTI E ONERI REALI
1	[REDACTED]	[REDACTED]	(1) Proprietà per 1/4 fino al 16/05/1985
2	[REDACTED]	[REDACTED]	(1) Proprietà per 1/8 fino al 16/05/1985
3	[REDACTED]	[REDACTED]	(1) Proprietà per 1/4 fino al 16/05/1985
4	[REDACTED]	[REDACTED]	(1) Proprietà per 1/8 fino al 12/01/1982
DATI DERIVANTI DA PASSAGGI PER CAUSA DI MORTE del 05/02/1975 Volume in atti del 27/05/1991 - Registrazione: Volume: 322 n: 5 del 04/08/1975 (n. 337389)			
Situazione degli intestati dall'impianto meccanografico			
N.	DATI ANAGRAFICI	CODICE FISCALE	DIRITTI E ONERI REALI
1	[REDACTED]	[REDACTED]	fino al 05/02/1975
DATI DERIVANTI DA Impianto meccanografico del 06/11/1985			

Unità immobiliari n. 1

Tributi erariali: Euro 0,90

Visura telematica

* Codice Fiscale Validato in Anagrafe Tributaria



Direzione Provinciale di Sassari
Ufficio Provinciale - Territorio
Servizi Catastali

Data: 03/04/2018 - Ora: 15.23.44

Segue

Visura storica per immobile

Visura n.: T196174 Pag: 1

Situazione degli atti informatizzati dall'impianto meccanografico al 03/04/2018

Dati della richiesta

Comune di **OLBIA** (Codice: G015A)
Sezione di **OLBIA** (Provincia di **SASSARI**)

Catasto Terreni

Foglio: **29** Particella: **1222**

Numero di mappa soppresso dal 03/03/2004

N.	DATI IDENTIFICATIVI					DATI CLASSAMENTO				DATI DERIVANTI DA	
	Foglio	Particella	Sub	Porz.	Qualità Classe	Superficie(m ²) ha ac ca	Deduz.	Reddito			
										Dominicale	Agrario
1	29	1222	-		SOPRESSO	00 00					VARIAZIONE D'UFFICIO del 14/12/1994 protocollo n. 550048931 in atti dal 03/03/2004 (n. 5007.1/1994)
Notifica						Partita	0				
Annotazioni											

La soppressione ha originato e/o variato i seguenti immobili:

- foglio 29 particella 1217 - foglio 29 particella 1893

Situazione dell'Immobile dal 27/02/2004

N.	DATI IDENTIFICATIVI					DATI CLASSAMENTO				DATI DERIVANTI DA	
	Foglio	Particella	Sub	Porz.	Qualità Classe	Superficie(m ²) ha ac ca	Deduz.	Reddito			
										Dominicale	Agrario
1	29	1222			PARCOLO 2	55 91		Fino 11,55	Euro 10,11		FRAZIONAMENTO del 29/01/1992 protocollo n. 550044563 in atti dal 27/02/2004 (n. 268.1/1992)
Notifica						Partita					
Annotazioni											

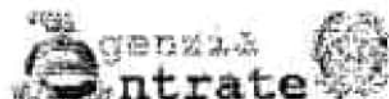
Nella variazione sono stati soppressi i seguenti immobili:

- foglio 29 particella 36

Sono stati inoltre variati i seguenti immobili:

- foglio 29 particella 1218 - foglio 29 particella 1219 - foglio 29 particella 1220 - foglio 29 particella 1221 - foglio 29 particella 1223 - foglio 29 particella 1224 - foglio 29 particella 1225 - foglio 29 particella 1326

L'instestazione alla data della richiesta deriva dai seguenti atti:



Direzione Provinciale di Sassari
Ufficio Provinciale - Territorio
Servizi Catastali

Visura storica per immobile

Situazione degli atti informatizzati dall'impianto meccanografico al 03/04/2018

Data: 03/04/2018 - Ora: 15:23:44 Segue

Visura n.: T196174 Pag: 2

Situazione degli intestati dal 16/09/1992

N.	DATI ANAGRAFICI	CODICE FISCALE	DEBITI E ONERI RHA LI
1	[REDACTED]	[REDACTED]	(1) Deposito fino al 14/12/1994
DATI DERIVANTI DA: ISCRIZIONE (ATTO PUBBLICO) del 16/09/1992 protocollo n. 580048391 Valore in atti del 03/04/2018 Superficie n.: 129956 Esigete: GIULIANI Noie: OLBIA Registrazione: UN Sede: OLBIA n. 2335 del 29/09/1992 ATTO DI CESSIONE VULCANIARIA (n. 48.1/1992)			

Situazione degli intestati dal 29/01/1992

N.	DATI ANAGRAFICI	CODICE FISCALE	DEBITI E ONERI RHA LI
1	[REDACTED]	[REDACTED]	(1) Pregrato per 1000/1000 fino al 16/09/1992
DATI DERIVANTI DA: FRAZIONAMENTO del 29/01/1992 protocollo n. 550044563 in atti dal 27/02/2004 Registrazione: (n. 208.1/1992)			

Situazione dell'immobile che ha originato il precedente dal 27/02/2004


N.	DATI IDENTIFICATIVI				DATI CLASSAMENTO				DATI DERIVANTI DA		
	Foglio	Particella	Sub	Part.	Qualità Classe	Superficie(m ²) ha are ca	Destino	Reddito			
1	29	36	-	-	PASCOLO 2	1 86 62		Dominicale Euro 36,58	Agrario Euro 33,73	VARIAZIONE D'UFFICIO del 29/01/1992 protocollo n. 550044539 in atti dal 27/02/2004 FRAZ. 268/91 (n. 268.1/1992)	
Notizie				Partita							
Annotazioni				migliore produzione di sterco							

Situazione dell'immobile dal 11/12/2001

N.	DATI IDENTIFICATIVI				DATI CLASSAMENTO				DATI DERIVANTI DA		
	Foglio	Particella	Sub	Part.	Qualità Classe	Superficie(m ²) ha are ca	Destino	Reddito			
1	29	36	-	-	PASCOLO 2	1 84 03		Dominicale Euro 38,82 I. 78,612	Agrario Euro 33,27 I. 64,411	FRAZIONAMENTO del 17/07/1986 protocollo n. 311735 in atti dal 11/12/2001 (n. 1125.1/1986)	
Notizie				Partita							
Annotazioni				coda di origine le file n. 1110,1111,1112,1113,1114,1115,1116,1117							

Sono stati inoltre visitati i seguenti immobili:

- foglio 29 particella 1110 - foglio 29 particella 1111 - foglio 29 particella 1112 - foglio 29 particella 1113 - foglio 29 particella 1114 - foglio 29 particella 1115 - foglio 29 particella 1116 - foglio 29 particella 1117



Direzione Provinciale di Sassari
Ufficio Provinciale - Territorio
Servizi Catastali

Visura storica per immobile

Situazione degli atti informatizzati dall'impianto meccanografico al 03/04/2018

Data: 03/04/2018 - Ora: 15.23.44 Segue
Visura n.: T196174 Pag: 3

Situazione dell'Immobile dal 27/05/1991

N.	DATI IDENTIFICATIVI				DATI CLASSAMENTO				DATI DERIVANTI DA
	Foglio	Particella	Sub	Fraz.	Qualità Classe	Superficie (mq)	Destin.	Rodizio	
1	29	36	-		PASCOLO 2	2 09 13		Dominicale L. 83,652 Agrario L. 73,196	FRAZIONAMENTO in atti dal 27/05/1991 (n. 31190)
Notifica				Partita		17861			

Sono stati inoltre variati i seguenti insabibili:

- foglio 29 particella 1068 - foglio 29 particella 1069 - foglio 29 particella 1070 - foglio 29 particella 1071 - foglio 29 particella 1072 - foglio 29 particella 1073 - foglio 29 particella 1074

Situazione dell'Immobile dall'impianto meccanografico

N.	DATI IDENTIFICATIVI				DATI CLASSAMENTO				DATI DERIVANTI DA
	Foglio	Particella	Sub	Fraz.	Qualità Classe	Superficie (mq)	Destin.	Rodizio	
1	29	36	-		PASCOLO 2	2 37 36		Dominicale L. 94,944 Agrario L. 83,076	Impianto meccanografico del 06/11/1985
Notifica				Partita		1050			

L'intestazione alla data della richiesta deriva dai seguenti atti:

Situazione degli intestati relativa ad atto del 16/05/1985 (antecedente all'impianto meccanografico)

N.	DATI ANAGRAFICI	CODICE FISCALE	DIRETTI (CONTRIBUENTI)
1	[REDACTED]	[REDACTED]	[REDACTED]
DATI DERIVANTI DA		FRONTEGGIAMENTO (ATTO PUBBLICO) del 16/05/1985 Volture in atti dal 27/05/1991 Repertorio n.: 56225 Rogante: GIANFRANCO RULLIAN Sede: OLBIA Registrazione: n. 1219 del 10/06/1985 (n. 530385)	

Situazione degli intestati relativa ad atto del 12/01/1982 (antecedente all'impianto meccanografico)

N.	DATI ANAGRAFICI	CODICE FISCALE	DIRETTI (CONTRIBUENTI)
1	[REDACTED]	[REDACTED]	[REDACTED]
2	[REDACTED]	[REDACTED]	[REDACTED]
3	[REDACTED]	[REDACTED]	[REDACTED]
DATI DERIVANTI DA		FRONTEGGIAMENTO (PASSAGGI PER CAUSA DI MORTE) del 12/01/1982 Volture in atti dal 27/05/1991 Repertorio n.: 56225 Rogante: GIANFRANCO RULLIAN Sede: OLBIA Registrazione: n. 316 n. 2 del 14/07/1982 (n. 337488)	

Situazione degli intestati relativa ad atto del 05/02/1975 (antecedente all'impianto meccanografico)

N.	DATI ANAGRAFICI	CODICE FISCALE	DIRETTI (CONTRIBUENTI)
1	[REDACTED]	[REDACTED]	[REDACTED]
2	[REDACTED]	[REDACTED]	[REDACTED]
DATI DERIVANTI DA		FRONTEGGIAMENTO (PASSAGGI PER CAUSA DI MORTE) del 05/02/1975 Volture in atti dal 27/05/1991 Repertorio n.: 56225 Rogante: GIANFRANCO RULLIAN Sede: OLBIA Registrazione: n. 1219 del 10/06/1985 (n. 530385)	



Direzione Provinciale di Sassari
 Ufficio Provinciale - Territorio
 Servizi Catastali

Data: 03/04/2018 - Ora: 15.23.44 Fine

Visura n.: T196174 Pag: 4

Visura storica per immobile

Situazione degli atti informatizzati dall'impianto meccanografico al 03/04/2018

3	[REDACTED]	[REDACTED]	[REDACTED]	[REDACTED]	[REDACTED]	(1) Proprietà per L/4 fino al 16/05/1985
4	[REDACTED]	[REDACTED]	[REDACTED]	[REDACTED]	[REDACTED]	(1) Proprietà per L/4 fino al 17/03/1982
DATI DERIVANTI DA DENUNZIA (NEI PASSAGGI PER CAUSA DI MORTE) del 05/02/1975 Volturi in atti del 27/05/1991. Registrazione Volume: 322 n. 5 del 04/08/1975 (n. 337389)						

Situazione degli intestati dall'impianto meccanografico

N	DATI ANAGRAFICI	CODICE FISCALE	DIRITTI E ONERI REALI
1	[REDACTED]	[REDACTED]	fino al 05/02/1975
DATI DERIVANTI DA Impianto meccanografico del 05/12/1985			

Unità immobiliari n. 1

Tributi erariali: Euro 0,90

Visura telematica

* Codice Fiscale Validato in Anagrafe Tributaria

Ispezione telematica

n. T1 267972 del 27/02/2024

Inizio ispezione 22/02/2024 12:53:57

Richiedente DNEJCP

Tassa versata € 3,60

Domanda di annotazione

Registro generale n. 3750

Registro particolare n. 851

Presentazione n. 23 del 20/03/2007

Sezione A - Generalità
Dati relativi al titolo

Descrizione ATTO NOTARILE PUBBLICO
 Data 12/07/2006
 Notaio GIULIANI GIANFRANCO
 Sede OLBIA (SS)

Numero di repertorio 204627
 Codice fiscale GLN GFR 37H25 L639 W

Dati relativi all'annotazione

Tipo di annotazione ANNOTAZIONE A ISCRIZIONE
 Descrizione 819 RESTRIZIONE DI BENI

Altri dati

Formalità di riferimento Iscrizione Numero di registro particolare 283 del 27/02/2004

Dati riepilogativi

Unità negoziali 46 Soggetti a favore 1 Soggetti contro 1

Sezione B - Immobili
Unità negoziale n. 1
Immobile n. 1

Comune G015 - OLBIA (SS)
 Catasto FABBRICATI
 Sezione urbana - Foglio 29 Particella 1893 Subalterno 211
 Natura U - UFFICIO O STUDIO Consistenza -
 Indirizzo LOCALITA' GREGORIO N. civico -

Unità negoziale n. 2
Immobile n. 1

Comune G015 - OLBIA (SS)
 Catasto FABBRICATI
 Sezione urbana - Foglio 29 Particella 1893 Subalterno 212
 Natura LA - LABORATORIO ARTIGIANO Consistenza -
 Indirizzo LOCALITA' GREGORIO N. civico -

Ispezione telematica

n. T1 267972 del 27/02/2024

Inizio ispezione 22/02/2024 12:53:57

Richiedente DNEJCP

Tassa versata € 3,60

Domanda di annotazione

Registro generale n. 3750

Registro particolare n. 851

Presentazione n. 23 del 20/03/2007

Unità negoziale n. 3
Immobile n. 1

Comune	G015 - OLBIA	(SS)				
Catasto	FABBRICATI					
Sezione urbana	- Foglio	29	Particella	1893	Subalterno	217
Natura	A - APPARTAMENTO		Consistenza	-		
Indirizzo	LOCALITA' GREGORIO				N. civico	-

Unità negoziale n. 4
Immobile n. 1

Comune	G015 - OLBIA	(SS)				
Catasto	FABBRICATI					
Sezione urbana	- Foglio	29	Particella	1893	Subalterno	135
Natura	A - APPARTAMENTO		Consistenza	-		
Indirizzo	LOCALITA' GREGORIO				N. civico	-

Unità negoziale n. 5
Immobile n. 1

Comune	G015 - OLBIA	(SS)				
Catasto	FABBRICATI					
Sezione urbana	- Foglio	29	Particella	1893	Subalterno	90
Natura	M - MAGAZZINO		Consistenza	-		
Indirizzo	LOCALITA' GREGORIO				N. civico	-

Unità negoziale n. 6
Immobile n. 1

Comune	G015 - OLBIA	(SS)				
Catasto	FABBRICATI					
Sezione urbana	- Foglio	29	Particella	1893	Subalterno	120
Natura	A - APPARTAMENTO		Consistenza	-		
Indirizzo	LOCALITA' GREGORIO				N. civico	-

Unità negoziale n. 7
Immobile n. 1

Comune	G015 - OLBIA	(SS)				
Catasto	FABBRICATI					

Ispezione telematica

n. T1 267972 del 27/02/2024

Inizio ispezione 22/02/2024 12:53:57

Richiedente DNEJCP

Tassa versata € 3,60

Domanda di annotazione

Registro generale n. 3750

Registro particolare n. 851

Presentazione n. 23 del 20/03/2007

Sezione urbana	-	Foglio	29	Particella	1893	Subalterno	218
Natura	X - FABBRICATO			Consistenza	-		
Indirizzo	LOCALITA' GREGORIO					N. civico	-

Unità negoziale n. 8

Immobile n. 1

Comune	G015 - OLBIA	(SS)					
Catasto	FABBRICATI						
Sezione urbana	-	Foglio	29	Particella	1893	Subalterno	141
Natura	X - FABBRICATO			Consistenza	-		
Indirizzo	LOCALITA' GREGORIO					N. civico	-

Unità negoziale n. 9

Immobile n. 1

Comune	G015 - OLBIA	(SS)					
Catasto	FABBRICATI						
Sezione urbana	-	Foglio	29	Particella	1893	Subalterno	146
Natura	G - GARAGE O AUTORIMESSA			Consistenza	-		
Indirizzo	LOCALITA' GREGORIO					N. civico	-

Unità negoziale n. 10

Immobile n. 1

Comune	G015 - OLBIA	(SS)					
Catasto	FABBRICATI						
Sezione urbana	-	Foglio	29	Particella	1893	Subalterno	147
Natura	G - GARAGE O AUTORIMESSA			Consistenza	-		
Indirizzo	LOCALITA' GREGORIO					N. civico	-

Unità negoziale n. 11

Immobile n. 1

Comune	G015 - OLBIA	(SS)					
Catasto	FABBRICATI						
Sezione urbana	-	Foglio	29	Particella	1893	Subalterno	148
Natura	G - GARAGE O AUTORIMESSA			Consistenza	-		
Indirizzo	LOCALITA' GREGORIO					N. civico	-

Ispezione telematica

n. T1 267972 del 27/02/2024

Inizio ispezione 22/02/2024 12:53:57

Richiedente DNEJCP

Tassa versata € 3,60

Domanda di annotazione

Registro generale n. 3750

Registro particolare n. 851

Presentazione n. 23 del 20/03/2007

Unità negoziale n. 12**Immobile n. 1**

Comune	G015 - OLBIA	(SS)				
Catasto	FABBRICATI					
Sezione urbana	-	Foglio	29	Particella	1893	Subalterno 149
Natura	G - GARAGE O AUTORIMESSA	Consistenza	-			
Indirizzo	LOCALITA' GREGORIO					N. civico -

Unità negoziale n. 13**Immobile n. 1**

Comune	G015 - OLBIA	(SS)				
Catasto	FABBRICATI					
Sezione urbana	-	Foglio	29	Particella	1893	Subalterno 153
Natura	G - GARAGE O AUTORIMESSA	Consistenza	-			
Indirizzo	LOCALITA' GREGORIO					N. civico -

Unità negoziale n. 14**Immobile n. 1**

Comune	G015 - OLBIA	(SS)				
Catasto	FABBRICATI					
Sezione urbana	-	Foglio	29	Particella	1893	Subalterno 154
Natura	G - GARAGE O AUTORIMESSA	Consistenza	-			
Indirizzo	LOCALITA' GREGORIO					N. civico -

Unità negoziale n. 15**Immobile n. 1**

Comune	G015 - OLBIA	(SS)				
Catasto	FABBRICATI					
Sezione urbana	-	Foglio	29	Particella	1893	Subalterno 155
Natura	G - GARAGE O AUTORIMESSA	Consistenza	-			
Indirizzo	LOCALITA' GREGORIO					N. civico -

Unità negoziale n. 16**Immobile n. 1**

Comune	G015 - OLBIA	(SS)				
Catasto	FABBRICATI					

Ispezione telematica

n. T1 267972 del 27/02/2024

Inizio ispezione 22/02/2024 12:53:57

Richiedente DNEJCP

Tassa versata € 3,60

Domanda di annotazione

Registro generale n. 3750

Registro particolare n. 851

Presentazione n. 23 del 20/03/2007

Sezione urbana	-	Foglio	29	Particella	1893	Subalterno	156
Natura	G - GARAGE O AUTORIMESSA			Consistenza	-		
Indirizzo	LOCALITA' GREGORIO					N. civico	-

Unità negoziale n. 17

Immobile n. 1

Comune	G015 - OLBIA	(SS)					
Catasto	FABBRICATI						
Sezione urbana	-	Foglio	29	Particella	1893	Subalterno	157
Natura	G - GARAGE O AUTORIMESSA			Consistenza	-		
Indirizzo	LOCALITA' GREGORIO					N. civico	-

Unità negoziale n. 18

Immobile n. 1

Comune	G015 - OLBIA	(SS)					
Catasto	FABBRICATI						
Sezione urbana	-	Foglio	29	Particella	1893	Subalterno	158
Natura	G - GARAGE O AUTORIMESSA			Consistenza	-		
Indirizzo	LOCALITA' GREGORIO					N. civico	-

Unità negoziale n. 19

Immobile n. 1

Comune	G015 - OLBIA	(SS)					
Catasto	FABBRICATI						
Sezione urbana	-	Foglio	29	Particella	1893	Subalterno	159
Natura	G - GARAGE O AUTORIMESSA			Consistenza	-		
Indirizzo	LOCALITA' GREGORIO					N. civico	-

Unità negoziale n. 20

Immobile n. 1

Comune	G015 - OLBIA	(SS)					
Catasto	FABBRICATI						
Sezione urbana	-	Foglio	29	Particella	1893	Subalterno	160
Natura	G - GARAGE O AUTORIMESSA			Consistenza	-		
Indirizzo	LOCALITA' GREGORIO					N. civico	-

Ispezione telematica

n. T1 267972 del 27/02/2024

Inizio ispezione 22/02/2024 12:53:57

Richiedente DNEJCP

Tassa versata € 3,60

Domanda di annotazione

Registro generale n. 3750

Registro particolare n. 851

Presentazione n. 23 del 20/03/2007

Unità negoziale n. 21**Immobile n. 1**

Comune	G015 - OLBIA	(SS)				
Catasto	FABBRICATI					
Sezione urbana	-	Foglio	29	Particella	1893	Subalterno 161
Natura	G - GARAGE O AUTORIMESSA	Consistenza	-			
Indirizzo	LOCALITA' GREGORIO					N. civico -

Unità negoziale n. 22**Immobile n. 1**

Comune	G015 - OLBIA	(SS)				
Catasto	FABBRICATI					
Sezione urbana	-	Foglio	29	Particella	1893	Subalterno 166
Natura	G - GARAGE O AUTORIMESSA	Consistenza	-			
Indirizzo	LOCALITA' GREGORIO					N. civico -

Unità negoziale n. 23**Immobile n. 1**

Comune	G015 - OLBIA	(SS)				
Catasto	FABBRICATI					
Sezione urbana	-	Foglio	29	Particella	1893	Subalterno 167
Natura	G - GARAGE O AUTORIMESSA	Consistenza	-			
Indirizzo	LOCALITA' GREGORIO					N. civico -

Unità negoziale n. 24**Immobile n. 1**

Comune	G015 - OLBIA	(SS)				
Catasto	FABBRICATI					
Sezione urbana	-	Foglio	29	Particella	1893	Subalterno 168
Natura	G - GARAGE O AUTORIMESSA	Consistenza	-			
Indirizzo	LOCALITA' GREGORIO					N. civico -

Unità negoziale n. 25**Immobile n. 1**

Comune	G015 - OLBIA	(SS)				
Catasto	FABBRICATI					

Ispezione telematica

n. T1 267972 del 27/02/2024

Inizio ispezione 22/02/2024 12:53:57

Richiedente DNEJCP

Tassa versata € 3,60

Domanda di annotazione

Registro generale n. 3750

Registro particolare n. 851

Presentazione n. 23 del 20/03/2007

Sezione urbana	-	Foglio	29	Particella	1893	Subalterno	169
Natura	G - GARAGE O AUTORIMESSA			Consistenza	-		
Indirizzo	LOCALITA' GREGORIO					N. civico	-

Unità negoziale n. 26

Immobile n. 1

Comune	G015 - OLBIA	(SS)					
Catasto	FABBRICATI						
Sezione urbana	-	Foglio	29	Particella	1893	Subalterno	170
Natura	G - GARAGE O AUTORIMESSA			Consistenza	-		
Indirizzo	LOCALITA' GREGORIO					N. civico	-

Unità negoziale n. 27

Immobile n. 1

Comune	G015 - OLBIA	(SS)					
Catasto	FABBRICATI						
Sezione urbana	-	Foglio	29	Particella	1893	Subalterno	171
Natura	G - GARAGE O AUTORIMESSA			Consistenza	-		
Indirizzo	LOCALITA' GREGORIO					N. civico	-

Unità negoziale n. 28

Immobile n. 1

Comune	G015 - OLBIA	(SS)					
Catasto	FABBRICATI						
Sezione urbana	-	Foglio	29	Particella	1893	Subalterno	172
Natura	G - GARAGE O AUTORIMESSA			Consistenza	-		
Indirizzo	LOCALITA' GREGORIO					N. civico	-

Unità negoziale n. 29

Immobile n. 1

Comune	G015 - OLBIA	(SS)					
Catasto	FABBRICATI						
Sezione urbana	-	Foglio	29	Particella	1893	Subalterno	173
Natura	G - GARAGE O AUTORIMESSA			Consistenza	-		
Indirizzo	LOCALITA' GREGORIO					N. civico	-

Ispezione telematica

n. T1 267972 del 27/02/2024

Inizio ispezione 22/02/2024 12:53:57

Richiedente DNEJCP

Tassa versata € 3,60

Domanda di annotazione

Registro generale n. 3750

Registro particolare n. 851

Presentazione n. 23 del 20/03/2007

Unità negoziale n. 30

Immobile n. 1

Comune	G015 - OLBIA	(SS)				
Catasto	FABBRICATI					
Sezione urbana	-	Foglio	29	Particella	1893	Subalterno 174
Natura	G - GARAGE O AUTORIMESSA	Consistenza	-			
Indirizzo	LOCALITA' GREGORIO					N. civico -

Unità negoziale n. 31

Immobile n. 1

Comune	G015 - OLBIA	(SS)				
Catasto	FABBRICATI					
Sezione urbana	-	Foglio	29	Particella	1893	Subalterno 180
Natura	G - GARAGE O AUTORIMESSA	Consistenza	-			
Indirizzo	LOCALITA' GREGORIO					N. civico -

Unità negoziale n. 32

Immobile n. 1

Comune	G015 - OLBIA	(SS)				
Catasto	FABBRICATI					
Sezione urbana	-	Foglio	29	Particella	1893	Subalterno 181
Natura	G - GARAGE O AUTORIMESSA	Consistenza	-			
Indirizzo	LOCALITA' GREGORIO					N. civico -

Unità negoziale n. 33

Immobile n. 1

Comune	G015 - OLBIA	(SS)				
Catasto	FABBRICATI					
Sezione urbana	-	Foglio	29	Particella	1893	Subalterno 182
Natura	G - GARAGE O AUTORIMESSA	Consistenza	-			
Indirizzo	LOCALITA' GREGORIO					N. civico -

Unità negoziale n. 34

Immobile n. 1

Comune	G015 - OLBIA	(SS)				
Catasto	FABBRICATI					

Ispezione telematica

n. T1 267972 del 27/02/2024

Inizio ispezione 22/02/2024 12:53:57

Richiedente DNEJCP

Tassa versata € 3,60

Domanda di annotazione

Registro generale n. 3750

Registro particolare n. 851

Presentazione n. 23 del 20/03/2007

Sezione urbana	-	Foglio	29	Particella	1893	Subalterno	183
Natura	G - GARAGE O AUTORIMESSA			Consistenza	-		
Indirizzo	LOCALITA' GREGORIO					N. civico	-

Unità negoziale n. 35

Immobiliare n. 1

Comune	G015 - OLBIA	(SS)					
Catasto	FABBRICATI						
Sezione urbana	-	Foglio	29	Particella	1893	Subalterno	185
Natura	G - GARAGE O AUTORIMESSA			Consistenza	-		
Indirizzo	LOCALITA' GREGORIO					N. civico	-

Unità negoziale n. 36

Immobiliare n. 1

Comune	G015 - OLBIA	(SS)					
Catasto	FABBRICATI						
Sezione urbana	-	Foglio	29	Particella	1893	Subalterno	190
Natura	G - GARAGE O AUTORIMESSA			Consistenza	-		
Indirizzo	LOCALITA' GREGORIO					N. civico	-

Unità negoziale n. 37

Immobiliare n. 1

Comune	G015 - OLBIA	(SS)					
Catasto	FABBRICATI						
Sezione urbana	-	Foglio	29	Particella	1893	Subalterno	193
Natura	M - MAGAZZINO			Consistenza	-		
Indirizzo	LOCALITA' GREGORIO					N. civico	-

Unità negoziale n. 38

Immobiliare n. 1

Comune	G015 - OLBIA	(SS)					
Catasto	FABBRICATI						
Sezione urbana	-	Foglio	29	Particella	1893	Subalterno	195
Natura	E - ENTE COMUNE			Consistenza	-		
Indirizzo	LOCALITA' GREGORIO					N. civico	-

Ispezione telematica

n. T1 267972 del 27/02/2024

Inizio ispezione 22/02/2024 12:53:57

Richiedente DNEJCP

Tassa versata € 3,60

Domanda di annotazione

Registro generale n. 3750

Registro particolare n. 851

Presentazione n. 23 del 20/03/2007

Unità negoziale n. 39

Immobili n. 1

Comune	G015 - OLBIA	(SS)				
Catasto	FABBRICATI					
Sezione urbana	- Foglio	29	Particella	1893	Subalterno	196
Natura	E - ENTE COMUNE		Consistenza	-		
Indirizzo	LOCALITA' GREGORIO				N. civico	-

Unità negoziale n. 40

Immobili n. 1

Comune	G015 - OLBIA	(SS)				
Catasto	FABBRICATI					
Sezione urbana	- Foglio	29	Particella	1893	Subalterno	197
Natura	E - ENTE COMUNE		Consistenza	-		
Indirizzo	LOCALITA' GREGORIO				N. civico	-

Unità negoziale n. 41

Immobili n. 1

Comune	G015 - OLBIA	(SS)				
Catasto	FABBRICATI					
Sezione urbana	- Foglio	29	Particella	1893	Subalterno	198
Natura	E - ENTE COMUNE		Consistenza	-		
Indirizzo	LOCALITA' GREGORIO				N. civico	-

Unità negoziale n. 42

Immobili n. 1

Comune	G015 - OLBIA	(SS)				
Catasto	FABBRICATI					
Sezione urbana	- Foglio	29	Particella	1893	Subalterno	199
Natura	E - ENTE COMUNE		Consistenza	-		
Indirizzo	LOCALITA' GREGORIO				N. civico	-

Unità negoziale n. 43

Immobili n. 1

Comune	G015 - OLBIA	(SS)				
Catasto	FABBRICATI					

Ispezione telematica

n. T1 267972 del 27/02/2024

Inizio ispezione 22/02/2024 12:53:57

Richiedente DNEJCP

Tassa versata € 3,60

Domanda di annotazione

Registro generale n. 3750

Registro particolare n. 851

Presentazione n. 23 del 20/03/2007

Sezione urbana	-	Foglio	29	Particella	1893	Subalterno	200
Natura	E - ENTE COMUNE			Consistenza	-		
Indirizzo	LOCALITA' GREGORIO					N. civico	-

Unità negoziale n. 44

Immobile n. 1

Comune	G015 - OLBIA	(SS)					
Catasto	FABBRICATI						
Sezione urbana	-	Foglio	29	Particella	1893	Subalterno	201
Natura	E - ENTE COMUNE			Consistenza	-		
Indirizzo	LOCALITA' GREGORIO					N. civico	-

Unità negoziale n. 45

Immobile n. 1

Comune	G015 - OLBIA	(SS)					
Catasto	FABBRICATI						
Sezione urbana	-	Foglio	29	Particella	1893	Subalterno	202
Natura	E - ENTE COMUNE			Consistenza	-		
Indirizzo	LOCALITA' GREGORIO					N. civico	-

Unità negoziale n. 46

Immobile n. 1

Comune	G015 - OLBIA	(SS)					
Catasto	FABBRICATI						
Sezione urbana	-	Foglio	29	Particella	1893	Subalterno	205
Natura	E - ENTE COMUNE			Consistenza	-		
Indirizzo	LOCALITA' GREGORIO					N. civico	-

Sezione C - Soggetti
A favore (come nella formalità originaria)

Soggetto n. 1

Denominazione o ragione sociale	BANCA INTESA S.P.A.
Sede	MILANO (MI)
Codice fiscale	00799960158

Ispezione telematica

n. TI 267972 del 27/02/2024

Inizio ispezione 22/02/2024 12:53:57

Richiedente DNEJCP

Tassa versata € 3,60

Domanda di annotazione

Registro generale n. 3750

Registro particolare n. 851

Presentazione n. 23 del 20/03/2007

Contro (come nella formalità originaria)

Copertina n. 1

Sezione D - Ulteriori informazioni*Altri aspetti che si ritiene utile indicare ai fini della pubblicità immobiliare*

Ispezione telematica

n. T1 169092 del 22/02/2024

Inizio ispezione 22/02/2024 11:50:32

Richiedente DNEJCP

Tassa versata € 3,60

Nota di trascrizione

Registro generale n. 12689

Registro particolare n. 8524

Presentazione n. 46 del 29/09/2006

Sezione A - Generalità**Dati relativi al titolo**

Descrizione ATTO NOTARILE PUBBLICO
Data 21/09/2006
Notaio GIULIANI GIANFRANCO
Sede OLBIA (SS)

Numero di repertorio 205170/38544
Codice fiscale GLN GFR 37H25 L639 W

Dati relativi alla convenzione

Specie ATTO TRA VIVI
Descrizione 112 COMPRAVENDITA
Voltura catastale automatica SI

Altri dati

Sono presenti nella sezione D parti libere relative a sezione B

Dati riepilogativi

Unità negoziali 1 Soggetti a favore 1 Soggetti contro 1

Sezione B - Immobili

Unità negoziale n. 1

Immobile n. 1

Comune G015 - OLBIA (SS)
Catasto FABBRICATI
Sezione urbana - Foglio 29 Particella 1893 Subalterno 90
Natura C2 - MAGAZZINI E LOCALI DI Consistenza 68 metri quadri
DEPOSITO
Indirizzo VIA COPERNICO N. civico -

Sezione C - Soggetti**A favore**

Soggetto n. 1 in qualità di -

Ispezione telematica

n. T1 169092 del 22/02/2024

Inizio ispezione 22/02/2024 11:50:32

Richiedente DNEJCP

Tassa versata € 3,60

Nota di trascrizione

Registro generale n. 12689

Registro particolare n. 8524

Presentazione n. 46 del 29/09/2006

Sezione D - Ulteriori informazioni

Altri aspetti che si ritiene utile indicare ai fini della pubblicità immobiliare

E' COMPRESA NELLA PRESENTE VENDITA LA QUOTA DI COMPROPRIETA' SU TUTTE LE COSE E SPAZI COMUNI A PIU' UNITA' IMMOBILIARI ED ALL'INTERO COMPLESSO, TALI PER LEGGE E QUALI RISULTANO SIA DALL'ELABORATO PLANIMETRICO ALLEGATO ALLA DENUNZIA DI NUOVA COSTRUZIONE E QUALI, ANCHE, RISULTANO DAL REGOLAMENTO DI CONDOMINIO CHE TROVASI ALLEGATO ALL'ATTO A MIO ROGITO DEL 18.7.2005 N. 199,818 DI REP, REG.TO AD OLBIA IL 25.7.2005 AL N. 3407/1T, REGOLAMENTO CHE LA PARTE ACQUIRENTE DICHIARA DI ACCETTARE PER SE' ED AVENTI CAUSA A QUALSIASI TITOLO. NELL'AMBITO DI TALI SPAZI COMUNI, ALL'UNITA' IMMOBILIARE IN OGGETTO COMPETE L'USO ESCLUSIVO E PERPETUO DI UN POSTO AUTO, UBICATO NELL'AREA COMUNE POSTA AL SECONDO SOTTOPIANO, IDENTIFICATO CON IL NUMERO 40.

Ispezione telematica

n. T1 169092 del 22/02/2024

Inizio ispezione 22/02/2024 11:50:32

Richiedente DNEJCP

Tassa versata € 3,60

Nota di iscrizione

Registro generale n. 12690

Registro particolare n. 2051

Presentazione n. 47 del 29/09/2006

Sezione A - Generalità**Dati relativi al titolo**

Descrizione ATTO NOTARILE PUBBLICO
Data 21/09/2006
Notaio GIULIANI GIANFRANCO
Sede OLBIA (SS)

Numero di repertorio 205171/38545
Codice fiscale GLN GFR 37H25 L639 W

Dati relativi all'ipoteca o al privilegio

Specie dell'ipoteca o del privilegio IPOTECA VOLONTARIA
Derivante da 176 CONCESSIONE A GARANZIA DI MUTUO FONDIARIO

Capitale € 60.800,00 Tasso interesse annuo 4.6% Tasso interesse semestrale -
Interessi - Spese - Totale € 91.200,00
Importi variabili SI Valuta estera - Somma iscritta da aumentare automaticamente SI
Presenza di condizione risolutiva - Durata 25 anni
Termine dell'ipoteca - Stipulazione contratto unico SI

Altri dati

Sono presenti nella sezione D parti libere relative a sezione A e sezione C

Dati riepilogativi

Unità negoziali 1 Soggetti a favore 1 Soggetti contro 1

Sezione B - Immobili

Unità negoziale n. 1

Immobile n. 1
Comune G015 - OLBIA (SS)
Catasto FABBRICATI
Sezione urbana - Foglio 29 Particella 1893 Subalterno 90
Natura C2 - MAGAZZINI E LOCALI DI Consistenza 68 metri quadri
Indirizzo VIA COPERNICO N. civico -

Ispezione telematica

n. T1 169092 del 22/02/2024

Inizio ispezione 22/02/2024 11:50:32

Richiedente DNEJCP

Tassa versata € 3,60

Nota di iscrizione

Registro generale n. 12690

Registro particolare n. 2051

Presentazione n. 47 del 29/09/2006

Sezione C - Soggetti*A favore***Sezione D - Ulteriori informazioni**

Descrizione della condizione risolutiva cui è sottoposta l'ipoteca e/o dei titoli di credito allegati (ovvero altri prospetti che si ritiene utile pubblicare)

IL MUTUO E' CONCESSO AI SENSI DEGLI ARTT. 38 E SEG. DEL DECRETO LEGISLATIVO 1 SETTEMBRE 1993 N. 385 DEL T.U. DELLE LEGGI IN MATERIA BANCARIA E CREDITIZIA. LA SOMMA MUTUATA DOVRA' ESSERE RESTITUITA NEL TERMINE MASSIMO DI ANNI 35 MEDIANTE MENSILITA' COMPRENDENTI CAPITALE ED INTERESSI. IL TASSO D'INTERESSE MENSILE VIENE STABILITO NELLA MISURA INIZIALE PARI AD 1/12 (UN DODICESIMO) DEL TASSO NOMINALE ANNUO DEL 4,600 PER OGNI SUCCESSIVO MESE SI APPLICHERA', NELL'AMBITO DI CIASCUN SEMESTRE SOLARE, IL TASSO D'INTERESSE MENSILE RISULTANTE DALLA SOMMA DEI SEGUENTI ADDENDI: - UNA QUOTA FISSA PARI A 1/12 DI PUNTI 1,600 ANNUI QUALE MARGINE A FAVORE DELLA BANCA; 1) - UNA QUOTA VARIABILE COSTITUITA DAL TASSO MENSILE PARI AD UN DODICESIMO DEL TASSO NOMINALE ANNUO EURIBOR (EURO INTERBANK OFFERED RATE) A SEI MESI, RILEVATO A CURA DELLA FBE (EUROPEAN BANKING FEDERATION) E DELL'ACI (FINANCIAL MARKET'S ASSOCIATION) SUL CIRCUITO DOW JONES TELERATE

Ispezione telematica

n. T1 169092 del 22/02/2024

Inizio ispezione 22/02/2024 11:50:32

Richiedente DNEJCP

Tassa versata € 3,60

Nota di iscrizione

Registro generale n. 12690

Registro particolare n. 2051

Presentazione n. 47 del 29/09/2006

ATTUALMENTE ALLA PAGINA 248 IL QUART'ULTIMO GIORNO LAVORATIVO IMMEDIATAMENTE PRECEDENTE CIASCUN SEMESTRE DI APPLICAZIONE (DATA - VALUTA), E PUBBLICATO DI NORMA DA "IL SOLE 24 ORE". DETTO TASSO EURIBOR SARA' MOLTIPLICATO PER I GIORNI EFFETTIVI DEL SEMESTRE DI APPLICAZIONE, DIVISO PER 360, ARROTONDATO ALLO 0,01 SUPERIORE E MOLTIPLICATO PER 2. SE IL TASSO EURIBOR NON FOSSE DISPONIBILE IL GIORNO PREVISTO, VERRA' UTILIZZATA LA RILEVAZIONE DEL TERZ'ULTIMO O, IN SUBORDINE, DEL PENULTIMO GIORNO LAVORATIVO. IN CASO DI INDISPONIBILITA' DEL TASSO EURIBOR SI FARA' RIFERIMENTO AL TASSO DI RENDIMENTO ANNUO, AL LORDO DELLE RITENUTE FISCALI, DEI BUONI DEL TESORO SEMESTRALI, COSI' COME COMUNICATO DALLA BANCA D'ITALIA E RELATIVO ALL'ULTIMA ASTA TENUTASI IMMEDIATAMENTE PRECEDENTE LA DATA DI MANCATA RILEVAZIONE DEL PARAMETRO.

Direzione Provinciale di SASSARI
Ufficio provinciale - Territorio
Servizio di Pubblicità Immobiliare di TEMPIO PAUSANIA

Data 22/02/2024 Ora 12:55:31
Pag. 1 - Segue

Ispezione telematica

Ispezione n. T216924 del 22/02/2024

per immobile

Richiedente DNEJCP

Dati della richiesta

Immobile : Comune di OLBIA (SS) * Comuni collegati
Tipo catasto : Fabbricati
Foglio : 29 - Particella 1893

Ulteriori restrizioni: Nessuna

Situazione aggiornamento

Periodo informatizzato dal 18/12/1990 al 21/02/2024

Elenco immobili

	Comune di OLBIA (SS) Catasto Fabbricati		
24.	Sezione urbana - Foglio 0029 Particella 01893		Subalterno 0024
	Comune di OLBIA (SS) Catasto Fabbricati		
25.	Sezione urbana - Foglio 0029 Particella 01893		Subalterno 0025
	Comune di OLBIA (SS) Catasto Fabbricati		
26.	Sezione urbana - Foglio 0029 Particella 01893		Subalterno 0026
	Comune di OLBIA (SS) Catasto Fabbricati		
27.	Sezione urbana - Foglio 0029 Particella 01893		Subalterno 0027
	Comune di OLBIA (SS) Catasto Fabbricati		
28.	Sezione urbana - Foglio 0029 Particella 01893		Subalterno 0028
	Comune di OLBIA (SS) Catasto Fabbricati		
85.	Sezione urbana - Foglio 0029 Particella 01893		Subalterno 0090

SONO PRESENTI ULTERIORI IMMOBILI NON SELEZIONATI

Elenco sintetico delle formalità

1. TRASCRIZIONE del 07/09/2002 - Registro Particolare 7698 Registro Generale 9875
Pubblico ufficiale TRIBUNALE DI TEMPIO PAUSANIA SEZ. FALLIMENTARE Repertorio 516/2002 del 11/06/2002
ATTO GIUDIZIARIO - DECRETO DI TRASFERIMENTO IMMOBILI
Nota disponibile in formato elettronico
2. ANNOTAZIONE del 17/12/2002 - Registro Particolare 1643 Registro Generale 13965
Pubblico ufficiale TRIBUNALE DI TEMPIO PAUSANIA SEZ. FALLIMENTARE Repertorio 516/2002 del 11/06/2002
ANNOTAZIONE A TRASCRIZIONE - RESTRIZIONE DEI BENI
Nota disponibile in formato elettronico
Formalità di riferimento: Trascrizione n. 4614 del 1989

Ispezione telematica

Ispezione n. T216924 del 22/02/2024

per immobile

Richiedente DNEJCP

-
3. ISCRIZIONE del 27/02/2004 - Registro Particolare 283 Registro Generale 2169
Pubblico ufficiale GIULIANI GIANFRANCO Repertorio 192523/33019 del 11/02/2004
IPOTECA VOLONTARIA derivante da CONCESSIONE A GARANZIA DI MUTUO FONDIARIO
Nota disponibile in formato elettronico
Documenti successivi correlati:
1. Annotazione n. 2524 del 12/12/2005 (RESTRIZIONE DI BENI)
 2. Annotazione n. 1476 del 30/06/2006 (RESTRIZIONE DI BENI)
 3. Annotazione n. 1550 del 01/07/2006 (RESTRIZIONE DI BENI)
 4. Annotazione n. 848 del 20/03/2007 (RIDUZIONE DI SOMMA)
 5. Annotazione n. 849 del 20/03/2007 (QUIETANZA E CONFERMA)
 6. Annotazione n. 850 del 20/03/2007 (FRAZIONAMENTO IN QUOTA)
 7. Annotazione n. 851 del 20/03/2007 (RESTRIZIONE DI BENI)
 8. Annotazione n. 1961 del 08/08/2007 (RESTRIZIONE DI BENI)
 9. Annotazione n. 1822 del 24/09/2008 (RESTRIZIONE DI BENI)
 10. Annotazione n. 60 del 09/01/2009 (SURROGAZIONE AI SENSI DELL'ART. 8 COMMA 2 DL 7/2007)
 11. Annotazione n. 22 del 07/01/2010 (SURROGAZIONE PARZIALE AI SENSI DELL'ART. 8 DEL D.L. 7/2007)
 12. Annotazione n. 130 del 14/01/2011 (SURROGAZIONE IN QUOTA FRAZIONATA AI SENSI DELL'ART. 8, COMMA 2, DEL D.L. 7/2007)
 13. Annotazione n. 1358 del 16/10/2012 (SURROGAZIONE IN QUOTA DI MUTUO FRAZIONATO AI SENSI DELL'ART. 8 COMMA 2 DEL D.L. 7/2007)
 14. Annotazione n. 781 del 25/07/2013 (FRAZIONAMENTO IN QUOTA)
 15. Annotazione n. 703 del 23/06/2016 (SURROGAZIONE IN QUOTA DI MUTUO FRAZIONATO AI SENSI DELL'ARTICOLO 120-QUATER DEL D.LGS. 385/1993)
 16. Annotazione n. 883 del 09/08/2016 (RESTRIZIONE DI BENI)
 17. Annotazione n. 96 del 10/01/2018 (SURROGAZIONE IN QUOTA DI MUTUO FRAZIONATO AI SENSI DELL'ARTICOLO 120-QUATER DEL D.LGS. 385/1993)
 18. Annotazione n. 223 del 15/02/2018 (SURROGAZIONE AI SENSI DELL'ARTICOLO 120-QUATER DEL D. LGS. 385/1993)
 19. Annotazione n. 234 del 19/02/2018 (SURROGAZIONE IN QUOTA DI MUTUO FRAZIONATO AI SENSI DELL'ARTICOLO 120-QUATER DEL D.LGS. 385/1993)
 20. Annotazione n. 635 del 08/06/2018 (RESTRIZIONE DI BENI)
 21. Annotazione n. 781 del 05/04/2023 (RESTRIZIONE DI BENI)
 22. Iscrizione n. 190 del 20/02/2024
 23. Comunicazione n. 1084 del 05/11/2008 di estinzione parziale dell'obbligazione avvenuta in data 18/04/2008.
Cancellazione parziale eseguita in data 17/11/2008 (Art. 13, comma 8-decies DL 7/2007 - Art.40 bis D. Lgs 385/1993)
 24. Comunicazione n. 1474 del 20/12/2010 di estinzione parziale dell'obbligazione avvenuta in data 26/11/2010.

Ispezione telematica

Ispezione n. T216924 del 22/02/2024

per immobile

Richiedente DNEJCP

- Cancellazione parziale eseguita in data 29/12/2010 (Art. 13, comma 8-decies DL 7/2007 - Art.40 bis D. Lgs 385/1993)
25. Comunicazione n. 1509 del 29/12/2010 di estinzione parziale dell'obbligazione avvenuta in data 10/12/2010.
Cancellazione parziale eseguita in data 10/01/2011 (Art. 13, comma 8-decies DL 7/2007 - Art.40 bis D. Lgs 385/1993)
26. Comunicazione n. 1124 del 23/08/2011 di estinzione parziale dell'obbligazione avvenuta in data 18/07/2011.
Cancellazione parziale eseguita in data 23/08/2011 (Art. 13, comma 8-decies DL 7/2007 - Art.40 bis D. Lgs 385/1993)
27. Comunicazione n. 1507 del 09/12/2011 di estinzione parziale dell'obbligazione avvenuta in data 16/11/2011.
Cancellazione parziale eseguita in data 20/12/2011 (Art. 13, comma 8-decies DL 7/2007 - Art.40 bis D. Lgs 385/1993)
28. Comunicazione n. 284 del 27/02/2012 di estinzione parziale dell'obbligazione avvenuta in data 01/02/2012.
Cancellazione parziale eseguita in data 05/03/2012 (Art. 13, comma 8-decies DL 7/2007 - Art.40 bis D. Lgs 385/1993)
29. Comunicazione n. 1104 del 21/09/2016 di estinzione parziale dell'obbligazione avvenuta in data 01/08/2016.
Cancellazione parziale eseguita in data 23/09/2016 (Art. 13, comma 8-decies DL 7/2007 - Art.40 bis D. Lgs 385/1993)
30. Comunicazione n. 388 del 03/04/2019 di estinzione parziale dell'obbligazione avvenuta in data 13/02/2019.
Cancellazione parziale eseguita in data 05/04/2019 (Art. 13, comma 8-decies DL 7/2007 - Art.40 bis D. Lgs 385/1993)
31. Comunicazione n. 986 del 10/10/2019 di estinzione parziale dell'obbligazione avvenuta in data 12/09/2019.
Cancellazione parziale eseguita in data 14/10/2019 (Art. 13, comma 8-decies DL 7/2007 - Art.40 bis D. Lgs 385/1993)
32. Comunicazione n. 119 del 26/01/2022 di estinzione parziale dell'obbligazione avvenuta in data 31/07/2021.
Cancellazione parziale eseguita in data 27/01/2022 (Art. 13, comma 8-decies DL 7/2007 - Art.40 bis D. Lgs 385/1993)
33. Comunicazione n. 120 del 26/01/2022 di estinzione parziale dell'obbligazione avvenuta in data 31/07/2021.
Cancellazione parziale eseguita in data 27/01/2022 (Art. 13, comma 8-decies DL 7/2007 - Art.40 bis D. Lgs 385/1993)
34. Comunicazione n. 125 del 31/01/2022 di estinzione parziale dell'obbligazione avvenuta in data 31/07/2021.

Direzione Provinciale di SASSARI
Ufficio provinciale - Territorio
Servizio di Pubblicità Immobiliare di TEMPIO PAUSANIA

Data 22/02/2024 Ora 12:55:31
Pag. 4 - Fine

Ispezione telematica

Ispezione n. T216924 del 22/02/2024

per immobile

Richiedente DNEJCP

Cancellazione parziale eseguita in data 31/01/2022 (Art. 13, comma 8-decies DL 7/2007 - Art.40 bis D. Lgs 385/1993)

4. TRASCRIZIONE del 29/09/2006 - Registro Particolare 8524 Registro Generale 12689
Pubblico ufficiale GIULIANI GIANFRANCO Repertorio 205170/38544 del 21/09/2006
ATTO TRA VIVI - COMPRAVENDITA
Nota disponibile in formato elettronico
5. ISCRIZIONE del 29/09/2006 - Registro Particolare 2051 Registro Generale 12690
Pubblico ufficiale GIULIANI GIANFRANCO Repertorio 205171/38545 del 21/09/2006
IPOTECA VOLONTARIA derivante da CONCESSIONE A GARANZIA DI MUTUO FONDIARIO
Nota disponibile in formato elettronico
6. ANNOTAZIONE del 20/03/2007 - Registro Particolare 851 Registro Generale 3750
Pubblico ufficiale GIULIANI GIANFRANCO Repertorio 204627 del 12/07/2006
ANNOTAZIONE A ISCRIZIONE - RESTRIZIONE DI BENI
Nota disponibile in formato elettronico
Formalita di riferimento: Iscrizione n. 283 del 2004
7. ISCRIZIONE del 27/09/2010 - Registro Particolare 2702 Registro Generale 10332
Pubblico ufficiale EQUITALIA SARDEGNA SPA AGENTE RISCOS. - SASSARI Repertorio 29537/2010 del 15/09/2010
IPOTECA LEGALE derivante da IPOTECA LEGALE AI SENSI DELL'ART 77 DPR 602/73 E D.LGS 46/99
Nota disponibile in formato elettronico
Documenti successivi correlati:
 1. Annotazione n. 479 del 28/02/2019 (CANCELLAZIONE TOTALE)
8. TRASCRIZIONE del 09/03/2018 - Registro Particolare 1423 Registro Generale 1970
Pubblico ufficiale UFFICIALE GIUDIZIARIO Repertorio 163 del 29/01/2018
ATTO ESECUTIVO O CAUTELARE - VERBALE DI PIGNORAMENTO IMMOBILI
Nota disponibile in formato elettronico
9. ISCRIZIONE del 20/02/2024 - Registro Particolare 190 Registro Generale 1937
Pubblico ufficiale GIULIANI GIANFRANCO Repertorio 192523 del 11/02/2004
IPOTECA IN RINNOVAZIONE derivante da IPOTECA VOLONTARIA PER CONCESSIONE A GARANZIA DI MUTUO FONDIARIO
Nota disponibile in formato elettronico - Presenza Titolo Telematico
Formalita di riferimento: Iscrizione n. 283 del 2004
Immobili precedenti

ELABORATO PLANIMETRICO

Compilato da:

Garrucciu Franco

Iscritto all'albo:

Geometri

Prov. Sassari

N. 01620

**Agenzia delle Entrate
CATASTO FABBRICATI
Ufficio Provinciale di
Sassari**

Comune di Olbia

Sezione: Foglio: 29

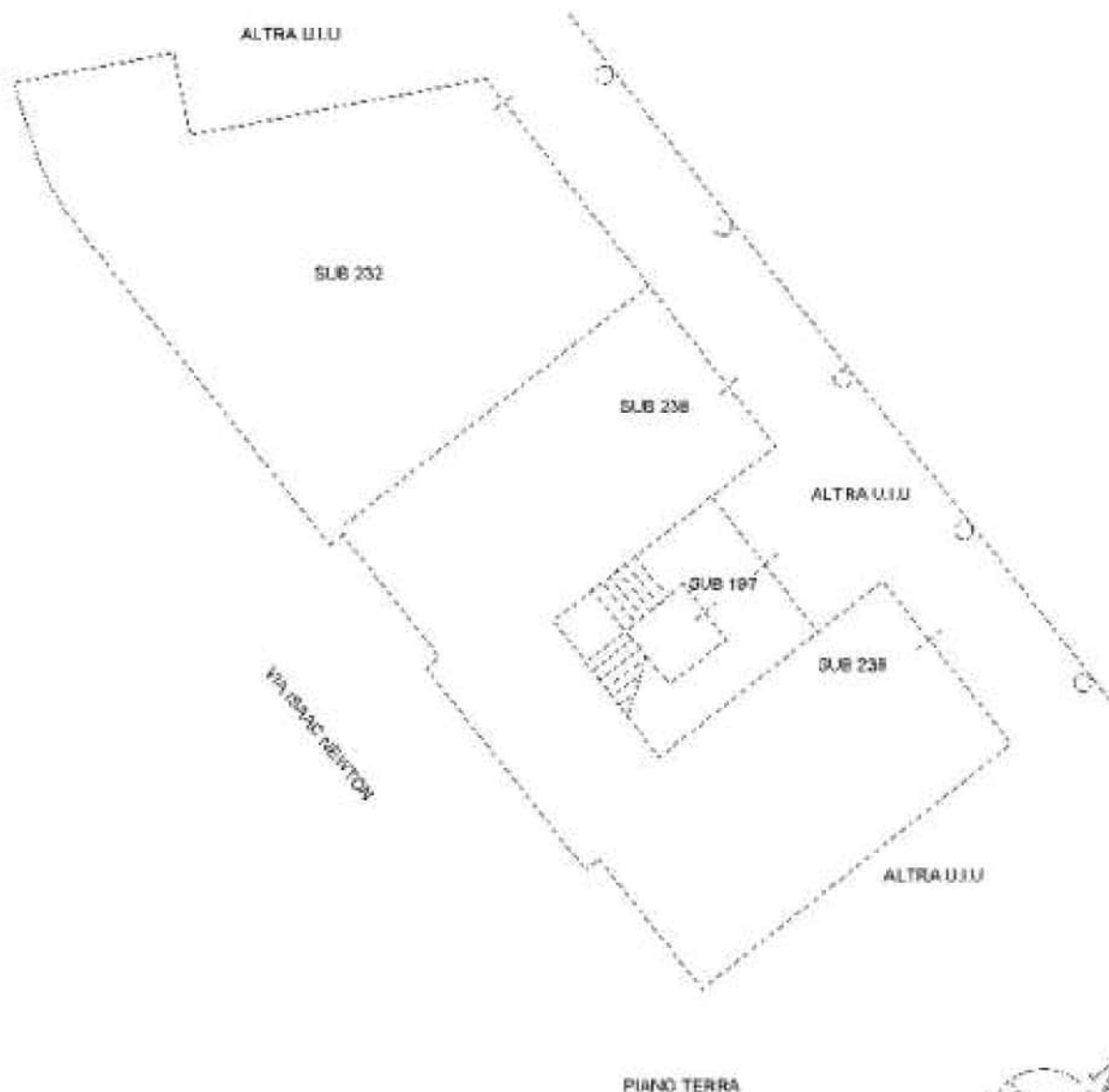
Particella: 1893

Protocollo n. SS0007236 del 23/01/2024

Tipo Mappale n. del

Dimostrazione grafica dei subalterni

Scala 1 : 200



Ultima planimetria in atti

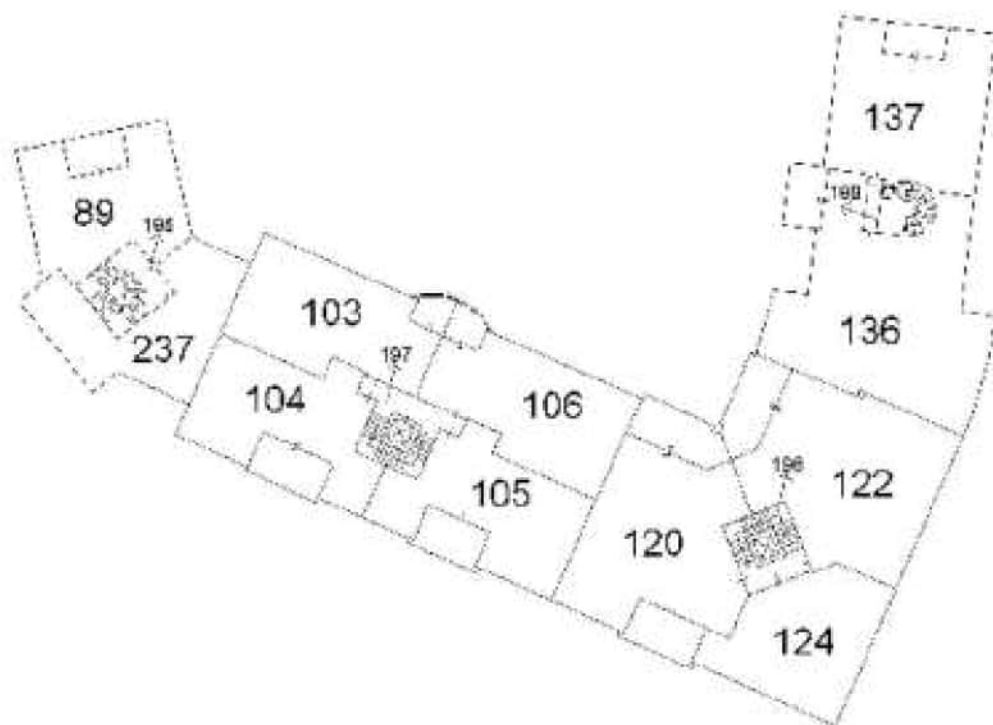
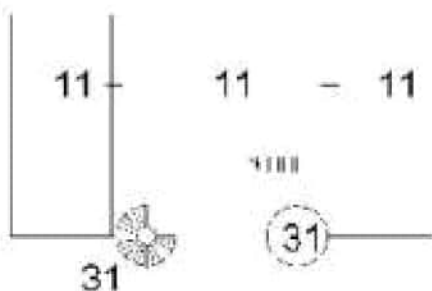
ELABORATO PLANIMETRICO

Compilato da:
Usai Andrea
Iscritto all'albo:
Geometri
Prov. NUORO N. 1231

**Agenzia delle Entrate
CATASTO FABBRICATI
Ufficio Provinciale di
Sassari**

Comune di Olbia	Protocollo n. SS0025275 del 13/03/2018
Sezione: Foglio: 29 Particella: 1893	Tipo Mappale n. del
Dimostrazione grafica dei subalterni	Scala 1 : 500

PIANO QUARTO



Planimetria non attuale





1:4530500

L=150000

Partec.ica. 203

Comune: 203 - 0-318,8
Codice: 20341 - 1
Sezione: 0714139,5 - 1,000
Inventario: 001000 - 007,500 ± 50 000 metri quadrati a p.p. - ca. 15.50-4-2024

Direzione Provinciale di SASSARI
Ufficio provinciale - Territorio
Servizio di Pubblicità Immobiliare di TEMPIO PAUSANIA

Data 22/02/2024 Ora 12:54:07
Pag. 1 - Segue

Ispezione telematica

per immobile

Richiedente DNEJCP

Ispezione n. T216924 del 22/02/2024

Dati della richiesta

Immobile : Comune di OLBIA (SS) * Comuni collegati
Tipo catasto : Fabbricati
Foglio : 29 - Particella 1893

Situazione aggiornamento

Periodo informatizzato dal 18/12/1990 al 21/02/2024

Immobili individuati

1.	Comune di OLBIA (SS) Catasto Fabbricati			
	Sezione urbana - Foglio 0029 Particella 01893			Subalterno 0001
2.	Comune di OLBIA (SS) Catasto Fabbricati			
	Sezione urbana - Foglio 0029 Particella 01893			Subalterno 0002
3.	Comune di OLBIA (SS) Catasto Fabbricati			
	Sezione urbana - Foglio 0029 Particella 01893			Subalterno 0003
4.	Comune di OLBIA (SS) Catasto Fabbricati			
	Sezione urbana - Foglio 0029 Particella 01893			Subalterno 0004
5.	Comune di OLBIA (SS) Catasto Fabbricati			
	Sezione urbana - Foglio 0029 Particella 01893			Subalterno 0005
6.	Comune di OLBIA (SS) Catasto Fabbricati			
	Sezione urbana - Foglio 0029 Particella 01893			Subalterno 0006
7.	Comune di OLBIA (SS) Catasto Fabbricati			
	Sezione urbana - Foglio 0029 Particella 01893			Subalterno 0007
8.	Comune di OLBIA (SS) Catasto Fabbricati			
	Sezione urbana - Foglio 0029 Particella 01893			Subalterno 0008
9.	Comune di OLBIA (SS) Catasto Fabbricati			
	Sezione urbana - Foglio 0029 Particella 01893			Subalterno 0009
10.	Comune di OLBIA (SS) Catasto Fabbricati			
	Sezione urbana - Foglio 0029 Particella 01893			Subalterno 0010
11.	Comune di OLBIA (SS) Catasto Fabbricati			
	Sezione urbana - Foglio 0029 Particella 01893			Subalterno 0011
12.	Comune di OLBIA (SS) Catasto Fabbricati			
	Sezione urbana - Foglio 0029 Particella 01893			Subalterno 0012
13.	Comune di OLBIA (SS) Catasto Fabbricati			
	Sezione urbana - Foglio 0029 Particella 01893			Subalterno 0013
14.	Comune di OLBIA (SS) Catasto Fabbricati			
	Sezione urbana - Foglio 0029 Particella 01893			Subalterno 0014
15.	Comune di OLBIA (SS) Catasto Fabbricati			
	Sezione urbana - Foglio 0029 Particella 01893			Subalterno 0015

Ispezione telematica

per immobile

Richiedente DNEJCP

Ispezione n. T216924 del 22/02/2024

Immobili individuati

16.	Comune di OLBIA (SS) Catasto Fabbricati Sezione urbana - Foglio 0029 Particella 01893	Subalterno 0016
17.	Comune di OLBIA (SS) Catasto Fabbricati Sezione urbana - Foglio 0029 Particella 01893	Subalterno 0017
18.	Comune di OLBIA (SS) Catasto Fabbricati Sezione urbana - Foglio 0029 Particella 01893	Subalterno 0018
19.	Comune di OLBIA (SS) Catasto Fabbricati Sezione urbana - Foglio 0029 Particella 01893	Subalterno 0019
20.	Comune di OLBIA (SS) Catasto Fabbricati Sezione urbana - Foglio 0029 Particella 01893	Subalterno 0020
21.	Comune di OLBIA (SS) Catasto Fabbricati Sezione urbana - Foglio 0029 Particella 01893	Subalterno 0021
22.	Comune di OLBIA (SS) Catasto Fabbricati Sezione urbana - Foglio 0029 Particella 01893	Subalterno 0022
23.	Comune di OLBIA (SS) Catasto Fabbricati Sezione urbana - Foglio 0029 Particella 01893	Subalterno 0023
24.	Comune di OLBIA (SS) Catasto Fabbricati Sezione urbana - Foglio 0029 Particella 01893	Subalterno 0024
25.	Comune di OLBIA (SS) Catasto Fabbricati Sezione urbana - Foglio 0029 Particella 01893	Subalterno 0025
26.	Comune di OLBIA (SS) Catasto Fabbricati Sezione urbana - Foglio 0029 Particella 01893	Subalterno 0026
27.	Comune di OLBIA (SS) Catasto Fabbricati Sezione urbana - Foglio 0029 Particella 01893	Subalterno 0027
28.	Comune di OLBIA (SS) Catasto Fabbricati Sezione urbana - Foglio 0029 Particella 01893	Subalterno 0028
29.	Comune di OLBIA (SS) Catasto Fabbricati Sezione urbana - Foglio 0029 Particella 01893	Subalterno 0029
30.	Comune di OLBIA (SS) Catasto Fabbricati Sezione urbana - Foglio 0029 Particella 01893	Subalterno 0030
31.	Comune di OLBIA (SS) Catasto Fabbricati Sezione urbana - Foglio 0029 Particella 01893	Subalterno 0031
32.	Comune di OLBIA (SS) Catasto Fabbricati Sezione urbana - Foglio 0029 Particella 01893	Subalterno 0032
33.	Comune di OLBIA (SS) Catasto Fabbricati Sezione urbana - Foglio 0029 Particella 01893	Subalterno 0033
34.	Comune di OLBIA (SS) Catasto Fabbricati Sezione urbana - Foglio 0029 Particella 01893	Subalterno 0034
35.	Comune di OLBIA (SS) Catasto Fabbricati Sezione urbana - Foglio 0029 Particella 01893	Subalterno 0035

Ispezione telematica

per immobile

Richiedente DNEJCP

Ispezione n. T216924 del 22/02/2024

Immobili individuati

36.	Comune di OLBIA (SS) Catasto Fabbricati			
	Sezione urbana - Foglio 0029 Particella 01893			Subalterno 0036
37.	Comune di OLBIA (SS) Catasto Fabbricati			
	Sezione urbana - Foglio 0029 Particella 01893			Subalterno 0037
38.	Comune di OLBIA (SS) Catasto Fabbricati			
	Sezione urbana - Foglio 0029 Particella 01893			Subalterno 0038
39.	Comune di OLBIA (SS) Catasto Fabbricati			
	Sezione urbana - Foglio 0029 Particella 01893			Subalterno 0039
40.	Comune di OLBIA (SS) Catasto Fabbricati			
	Sezione urbana - Foglio 0029 Particella 01893			Subalterno 0040
41.	Comune di OLBIA (SS) Catasto Fabbricati			
	Sezione urbana - Foglio 0029 Particella 01893			Subalterno 0041
42.	Comune di OLBIA (SS) Catasto Fabbricati			
	Sezione urbana - Foglio 0029 Particella 01893			Subalterno 0042
43.	Comune di OLBIA (SS) Catasto Fabbricati			
	Sezione urbana - Foglio 0029 Particella 01893			Subalterno 0043
44.	Comune di OLBIA (SS) Catasto Fabbricati			
	Sezione urbana - Foglio 0029 Particella 01893			Subalterno 0044
45.	Comune di OLBIA (SS) Catasto Fabbricati			
	Sezione urbana - Foglio 0029 Particella 01893			Subalterno 0045
46.	Comune di OLBIA (SS) Catasto Fabbricati			
	Sezione urbana - Foglio 0029 Particella 01893			Subalterno 0046
47.	Comune di OLBIA (SS) Catasto Fabbricati			
	Sezione urbana - Foglio 0029 Particella 01893			Subalterno 0047
48.	Comune di OLBIA (SS) Catasto Fabbricati			
	Sezione urbana - Foglio 0029 Particella 01893			Subalterno 0048
49.	Comune di OLBIA (SS) Catasto Fabbricati			
	Sezione urbana - Foglio 0029 Particella 01893			Subalterno 0049
50.	Comune di OLBIA (SS) Catasto Fabbricati			
	Sezione urbana - Foglio 0029 Particella 01893			Subalterno 0050
51.	Comune di OLBIA (SS) Catasto Fabbricati			
	Sezione urbana - Foglio 0029 Particella 01893			Subalterno 0051
52.	Comune di OLBIA (SS) Catasto Fabbricati			
	Sezione urbana - Foglio 0029 Particella 01893			Subalterno 0052
53.	Comune di OLBIA (SS) Catasto Fabbricati			
	Sezione urbana - Foglio 0029 Particella 01893			Subalterno 0053
54.	Comune di OLBIA (SS) Catasto Fabbricati			
	Sezione urbana - Foglio 0029 Particella 01893			Subalterno 0054
55.	Comune di OLBIA (SS) Catasto Fabbricati			
	Sezione urbana - Foglio 0029 Particella 01893			Subalterno 0055

Ispezione telematica

per immobile

Richiedente DNEJCP

Ispezione n. T216924 del 22/02/2024

Immobili individuati

56.	Comune di OLBIA (SS) Catasto Fabbricati			
	Sezione urbana - Foglio 0029 Particella 01893			Subalterno 0056
57.	Comune di OLBIA (SS) Catasto Fabbricati			
	Sezione urbana - Foglio 0029 Particella 01893			Subalterno 0057
58.	Comune di OLBIA (SS) Catasto Fabbricati			
	Sezione urbana - Foglio 0029 Particella 01893			Subalterno 0060
59.	Comune di OLBIA (SS) Catasto Fabbricati			
	Sezione urbana - Foglio 0029 Particella 01893			Subalterno 0061
60.	Comune di OLBIA (SS) Catasto Fabbricati			
	Sezione urbana - Foglio 0029 Particella 01893			Subalterno 0062
61.	Comune di OLBIA (SS) Catasto Fabbricati			
	Sezione urbana - Foglio 0029 Particella 01893			Subalterno 0063
62.	Comune di OLBIA (SS) Catasto Fabbricati			
	Sezione urbana - Foglio 0029 Particella 01893			Subalterno 0064
63.	Comune di OLBIA (SS) Catasto Fabbricati			
	Sezione urbana - Foglio 0029 Particella 01893			Subalterno 0065
64.	Comune di OLBIA (SS) Catasto Fabbricati			
	Sezione urbana - Foglio 0029 Particella 01893			Subalterno 0066
65.	Comune di OLBIA (SS) Catasto Fabbricati			
	Sezione urbana - Foglio 0029 Particella 01893			Subalterno 0067
66.	Comune di OLBIA (SS) Catasto Fabbricati			
	Sezione urbana - Foglio 0029 Particella 01893			Subalterno 0068
67.	Comune di OLBIA (SS) Catasto Fabbricati			
	Sezione urbana - Foglio 0029 Particella 01893			Subalterno 0069
68.	Comune di OLBIA (SS) Catasto Fabbricati			
	Sezione urbana - Foglio 0029 Particella 01893			Subalterno 0070
69.	Comune di OLBIA (SS) Catasto Fabbricati			
	Sezione urbana - Foglio 0029 Particella 01893			Subalterno 0071
70.	Comune di OLBIA (SS) Catasto Fabbricati			
	Sezione urbana - Foglio 0029 Particella 01893			Subalterno 0072
71.	Comune di OLBIA (SS) Catasto Fabbricati			
	Sezione urbana - Foglio 0029 Particella 01893			Subalterno 0073
72.	Comune di OLBIA (SS) Catasto Fabbricati			
	Sezione urbana - Foglio 0029 Particella 01893			Subalterno 0074
73.	Comune di OLBIA (SS) Catasto Fabbricati			
	Sezione urbana - Foglio 0029 Particella 01893			Subalterno 0077
74.	Comune di OLBIA (SS) Catasto Fabbricati			
	Sezione urbana - Foglio 0029 Particella 01893			Subalterno 0078
75.	Comune di OLBIA (SS) Catasto Fabbricati			
	Sezione urbana - Foglio 0029 Particella 01893			Subalterno 0079

Ispezione telematica

per immobile

Richiedente DNEJCP

Ispezione n. T216924 del 22/02/2024

Immobili individuati

76.	Comune di OLBIA (SS) Catasto Fabbricati			
	Sezione urbana - Foglio 0029 Particella 01893			Subalterno 0080
77.	Comune di OLBIA (SS) Catasto Fabbricati			
	Sezione urbana - Foglio 0029 Particella 01893			Subalterno 0081
78.	Comune di OLBIA (SS) Catasto Fabbricati			
	Sezione urbana - Foglio 0029 Particella 01893			Subalterno 0082
79.	Comune di OLBIA (SS) Catasto Fabbricati			
	Sezione urbana - Foglio 0029 Particella 01893			Subalterno 0083
80.	Comune di OLBIA (SS) Catasto Fabbricati			
	Sezione urbana - Foglio 0029 Particella 01893			Subalterno 0084
81.	Comune di OLBIA (SS) Catasto Fabbricati			
	Sezione urbana - Foglio 0029 Particella 01893			Subalterno 0085
82.	Comune di OLBIA (SS) Catasto Fabbricati			
	Sezione urbana - Foglio 0029 Particella 01893			Subalterno 0086
83.	Comune di OLBIA (SS) Catasto Fabbricati			
	Sezione urbana - Foglio 0029 Particella 01893			Subalterno 0088
84.	Comune di OLBIA (SS) Catasto Fabbricati			
	Sezione urbana - Foglio 0029 Particella 01893			Subalterno 0089
85.	Comune di OLBIA (SS) Catasto Fabbricati			
	Sezione urbana - Foglio 0029 Particella 01893			Subalterno 0090
86.	Comune di OLBIA (SS) Catasto Fabbricati			
	Sezione urbana - Foglio 0029 Particella 01893			Subalterno 0091
87.	Comune di OLBIA (SS) Catasto Fabbricati			
	Sezione urbana - Foglio 0029 Particella 01893			Subalterno 0092
88.	Comune di OLBIA (SS) Catasto Fabbricati			
	Sezione urbana - Foglio 0029 Particella 01893			Subalterno 0093
89.	Comune di OLBIA (SS) Catasto Fabbricati			
	Sezione urbana - Foglio 0029 Particella 01893			Subalterno 0094
90.	Comune di OLBIA (SS) Catasto Fabbricati			
	Sezione urbana - Foglio 0029 Particella 01893			Subalterno 0095
91.	Comune di OLBIA (SS) Catasto Fabbricati			
	Sezione urbana - Foglio 0029 Particella 01893			Subalterno 0096
92.	Comune di OLBIA (SS) Catasto Fabbricati			
	Sezione urbana - Foglio 0029 Particella 01893			Subalterno 0097
93.	Comune di OLBIA (SS) Catasto Fabbricati			
	Sezione urbana - Foglio 0029 Particella 01893			Subalterno 0098
94.	Comune di OLBIA (SS) Catasto Fabbricati			
	Sezione urbana - Foglio 0029 Particella 01893			Subalterno 0099
95.	Comune di OLBIA (SS) Catasto Fabbricati			
	Sezione urbana - Foglio 0029 Particella 01893			Subalterno 0100

Ispezione telematica

per immobile

Richiedente DNEJCP

Ispezione n. T216924 del 22/02/2024

Immobili individuati

96.	Comune di OLBIA (SS) Catasto Fabbricati			
	Sezione urbana - Foglio 0029 Particella 01893			Subalterno 0101
97.	Comune di OLBIA (SS) Catasto Fabbricati			
	Sezione urbana - Foglio 0029 Particella 01893			Subalterno 0102
98.	Comune di OLBIA (SS) Catasto Fabbricati			
	Sezione urbana - Foglio 0029 Particella 01893			Subalterno 0103
99.	Comune di OLBIA (SS) Catasto Fabbricati			
	Sezione urbana - Foglio 0029 Particella 01893			Subalterno 0104
100.	Comune di OLBIA (SS) Catasto Fabbricati			
	Sezione urbana - Foglio 0029 Particella 01893			Subalterno 0106
101.	Comune di OLBIA (SS) Catasto Fabbricati			
	Sezione urbana - Foglio 0029 Particella 01893			Subalterno 0107
102.	Comune di OLBIA (SS) Catasto Fabbricati			
	Sezione urbana - Foglio 0029 Particella 01893			Subalterno 0108
103.	Comune di OLBIA (SS) Catasto Fabbricati			
	Sezione urbana - Foglio 0029 Particella 01893			Subalterno 0110
104.	Comune di OLBIA (SS) Catasto Fabbricati			
	Sezione urbana - Foglio 0029 Particella 01893			Subalterno 0111
105.	Comune di OLBIA (SS) Catasto Fabbricati			
	Sezione urbana - Foglio 0029 Particella 01893			Subalterno 0112
106.	Comune di OLBIA (SS) Catasto Fabbricati			
	Sezione urbana - Foglio 0029 Particella 01893			Subalterno 0113
107.	Comune di OLBIA (SS) Catasto Fabbricati			
	Sezione urbana - Foglio 0029 Particella 01893			Subalterno 0114
108.	Comune di OLBIA (SS) Catasto Fabbricati			
	Sezione urbana - Foglio 0029 Particella 01893			Subalterno 0115
109.	Comune di OLBIA (SS) Catasto Fabbricati			
	Sezione urbana - Foglio 0029 Particella 01893			Subalterno 0116
110.	Comune di OLBIA (SS) Catasto Fabbricati			
	Sezione urbana - Foglio 0029 Particella 01893			Subalterno 0117
111.	Comune di OLBIA (SS) Catasto Fabbricati			
	Sezione urbana - Foglio 0029 Particella 01893			Subalterno 0118
112.	Comune di OLBIA (SS) Catasto Fabbricati			
	Sezione urbana - Foglio 0029 Particella 01893			Subalterno 0119
113.	Comune di OLBIA (SS) Catasto Fabbricati			
	Sezione urbana - Foglio 0029 Particella 01893			Subalterno 0120
114.	Comune di OLBIA (SS) Catasto Fabbricati			
	Sezione urbana - Foglio 0029 Particella 01893			Subalterno 0121
115.	Comune di OLBIA (SS) Catasto Fabbricati			
	Sezione urbana - Foglio 0029 Particella 01893			Subalterno 0122

Ispezione telematica

per immobile

Richiedente DNEJCP

Ispezione n. T216924 del 22/02/2024

Immobili individuati

Comune di OLBIA (SS) Catasto Fabbricati			
116. Sezione urbana - Foglio 0029 Particella 01893			Subalterno 0123
Comune di OLBIA (SS) Catasto Fabbricati			
117. Sezione urbana - Foglio 0029 Particella 01893			Subalterno 0124
Comune di OLBIA (SS) Catasto Fabbricati			
118. Sezione urbana - Foglio 0029 Particella 01893			Subalterno 0125
Comune di OLBIA (SS) Catasto Fabbricati			
119. Sezione urbana - Foglio 0029 Particella 01893			Subalterno 0126
Comune di OLBIA (SS) Catasto Fabbricati			
120. Sezione urbana - Foglio 0029 Particella 01893			Subalterno 0127
Comune di OLBIA (SS) Catasto Fabbricati			
121. Sezione urbana - Foglio 0029 Particella 01893			Subalterno 0128
Comune di OLBIA (SS) Catasto Fabbricati			
122. Sezione urbana - Foglio 0029 Particella 01893			Subalterno 0129
Comune di OLBIA (SS) Catasto Fabbricati			
123. Sezione urbana - Foglio 0029 Particella 01893			Subalterno 0130
Comune di OLBIA (SS) Catasto Fabbricati			
124. Sezione urbana - Foglio 0029 Particella 01893			Subalterno 0131
Comune di OLBIA (SS) Catasto Fabbricati			
125. Sezione urbana - Foglio 0029 Particella 01893			Subalterno 0132
Comune di OLBIA (SS) Catasto Fabbricati			
126. Sezione urbana - Foglio 0029 Particella 01893			Subalterno 0133
Comune di OLBIA (SS) Catasto Fabbricati			
127. Sezione urbana - Foglio 0029 Particella 01893			Subalterno 0134
Comune di OLBIA (SS) Catasto Fabbricati			
128. Sezione urbana - Foglio 0029 Particella 01893			Subalterno 0135
Comune di OLBIA (SS) Catasto Fabbricati			
129. Sezione urbana - Foglio 0029 Particella 01893			Subalterno 0136
Comune di OLBIA (SS) Catasto Fabbricati			
130. Sezione urbana - Foglio 0029 Particella 01893			Subalterno 0137
Comune di OLBIA (SS) Catasto Fabbricati			
131. Sezione urbana - Foglio 0029 Particella 01893			Subalterno 0138
Comune di OLBIA (SS) Catasto Fabbricati			
132. Sezione urbana - Foglio 0029 Particella 01893			Subalterno 0139
Comune di OLBIA (SS) Catasto Fabbricati			
133. Sezione urbana - Foglio 0029 Particella 01893			Subalterno 0141
Comune di OLBIA (SS) Catasto Fabbricati			
134. Sezione urbana - Foglio 0029 Particella 01893			Subalterno 0142
Comune di OLBIA (SS) Catasto Fabbricati			
135. Sezione urbana - Foglio 0029 Particella 01893			Subalterno 0143

Ispezione telematica

per immobile

Richiedente DNEJCP

Ispezione n. T216924 del 22/02/2024

Immobili individuati

Comune di OLBIA (SS) Catasto Fabbricati			
136. Sezione urbana - Foglio 0029 Particella 01893			Subalterno 0144
Comune di OLBIA (SS) Catasto Fabbricati			
137. Sezione urbana - Foglio 0029 Particella 01893			Subalterno 0145
Comune di OLBIA (SS) Catasto Fabbricati			
138. Sezione urbana - Foglio 0029 Particella 01893			Subalterno 0146
Comune di OLBIA (SS) Catasto Fabbricati			
139. Sezione urbana - Foglio 0029 Particella 01893			Subalterno 0147
Comune di OLBIA (SS) Catasto Fabbricati			
140. Sezione urbana - Foglio 0029 Particella 01893			Subalterno 0148
Comune di OLBIA (SS) Catasto Fabbricati			
141. Sezione urbana - Foglio 0029 Particella 01893			Subalterno 0149
Comune di OLBIA (SS) Catasto Fabbricati			
142. Sezione urbana - Foglio 0029 Particella 01893			Subalterno 0150
Comune di OLBIA (SS) Catasto Fabbricati			
143. Sezione urbana - Foglio 0029 Particella 01893			Subalterno 0151
Comune di OLBIA (SS) Catasto Fabbricati			
144. Sezione urbana - Foglio 0029 Particella 01893			Subalterno 0152
Comune di OLBIA (SS) Catasto Fabbricati			
145. Sezione urbana - Foglio 0029 Particella 01893			Subalterno 0153
Comune di OLBIA (SS) Catasto Fabbricati			
146. Sezione urbana - Foglio 0029 Particella 01893			Subalterno 0154
Comune di OLBIA (SS) Catasto Fabbricati			
147. Sezione urbana - Foglio 0029 Particella 01893			Subalterno 0155
Comune di OLBIA (SS) Catasto Fabbricati			
148. Sezione urbana - Foglio 0029 Particella 01893			Subalterno 0156
Comune di OLBIA (SS) Catasto Fabbricati			
149. Sezione urbana - Foglio 0029 Particella 01893			Subalterno 0157
Comune di OLBIA (SS) Catasto Fabbricati			
150. Sezione urbana - Foglio 0029 Particella 01893			Subalterno 0158
Comune di OLBIA (SS) Catasto Fabbricati			
151. Sezione urbana - Foglio 0029 Particella 01893			Subalterno 0159
Comune di OLBIA (SS) Catasto Fabbricati			
152. Sezione urbana - Foglio 0029 Particella 01893			Subalterno 0160
Comune di OLBIA (SS) Catasto Fabbricati			
153. Sezione urbana - Foglio 0029 Particella 01893			Subalterno 0161
Comune di OLBIA (SS) Catasto Fabbricati			
154. Sezione urbana - Foglio 0029 Particella 01893			Subalterno 0162
Comune di OLBIA (SS) Catasto Fabbricati			
155. Sezione urbana - Foglio 0029 Particella 01893			Subalterno 0163

Ispezione telematica

per immobile

Richiedente DNEJCP

Ispezione n. T216924 del 22/02/2024

Immobili individuati

Comune di OLBIA (SS) Catasto Fabbricati			
156. Sezione urbana - Foglio 0029 Particella 01893			Subalterno 0164
Comune di OLBIA (SS) Catasto Fabbricati			
157. Sezione urbana - Foglio 0029 Particella 01893			Subalterno 0165
Comune di OLBIA (SS) Catasto Fabbricati			
158. Sezione urbana - Foglio 0029 Particella 01893			Subalterno 0166
Comune di OLBIA (SS) Catasto Fabbricati			
159. Sezione urbana - Foglio 0029 Particella 01893			Subalterno 0167
Comune di OLBIA (SS) Catasto Fabbricati			
160. Sezione urbana - Foglio 0029 Particella 01893			Subalterno 0168
Comune di OLBIA (SS) Catasto Fabbricati			
161. Sezione urbana - Foglio 0029 Particella 01893			Subalterno 0169
Comune di OLBIA (SS) Catasto Fabbricati			
162. Sezione urbana - Foglio 0029 Particella 01893			Subalterno 0170
Comune di OLBIA (SS) Catasto Fabbricati			
163. Sezione urbana - Foglio 0029 Particella 01893			Subalterno 0171
Comune di OLBIA (SS) Catasto Fabbricati			
164. Sezione urbana - Foglio 0029 Particella 01893			Subalterno 0172
Comune di OLBIA (SS) Catasto Fabbricati			
165. Sezione urbana - Foglio 0029 Particella 01893			Subalterno 0173
Comune di OLBIA (SS) Catasto Fabbricati			
166. Sezione urbana - Foglio 0029 Particella 01893			Subalterno 0174
Comune di OLBIA (SS) Catasto Fabbricati			
167. Sezione urbana - Foglio 0029 Particella 01893			Subalterno 0175
Comune di OLBIA (SS) Catasto Fabbricati			
168. Sezione urbana - Foglio 0029 Particella 01893			Subalterno 0176
Comune di OLBIA (SS) Catasto Fabbricati			
169. Sezione urbana - Foglio 0029 Particella 01893			Subalterno 0177
Comune di OLBIA (SS) Catasto Fabbricati			
170. Sezione urbana - Foglio 0029 Particella 01893			Subalterno 0178
Comune di OLBIA (SS) Catasto Fabbricati			
171. Sezione urbana - Foglio 0029 Particella 01893			Subalterno 0179
Comune di OLBIA (SS) Catasto Fabbricati			
172. Sezione urbana - Foglio 0029 Particella 01893			Subalterno 0180
Comune di OLBIA (SS) Catasto Fabbricati			
173. Sezione urbana - Foglio 0029 Particella 01893			Subalterno 0181
Comune di OLBIA (SS) Catasto Fabbricati			
174. Sezione urbana - Foglio 0029 Particella 01893			Subalterno 0182
Comune di OLBIA (SS) Catasto Fabbricati			
175. Sezione urbana - Foglio 0029 Particella 01893			Subalterno 0183

Direzione Provinciale di SASSARI
Ufficio provinciale - Territorio
Servizio di Pubblicità Immobiliare di TEMPIO PAUSANIA

Data 22/02/2024 Ora 12:54:07
Pag. 10 - Segue

Ispezione telematica

per immobile

Richiedente DNEJCP

Ispezione n. T216924 del 22/02/2024

Immobili individuati

Comune di OLBIA (SS) Catasto Fabbricati			
176. Sezione urbana - Foglio 0029 Particella 01893			Subalterno 0184
Comune di OLBIA (SS) Catasto Fabbricati			
177. Sezione urbana - Foglio 0029 Particella 01893			Subalterno 0185
Comune di OLBIA (SS) Catasto Fabbricati			
178. Sezione urbana - Foglio 0029 Particella 01893			Subalterno 0186
Comune di OLBIA (SS) Catasto Fabbricati			
179. Sezione urbana - Foglio 0029 Particella 01893			Subalterno 0187
Comune di OLBIA (SS) Catasto Fabbricati			
180. Sezione urbana - Foglio 0029 Particella 01893			Subalterno 0188
Comune di OLBIA (SS) Catasto Fabbricati			
181. Sezione urbana - Foglio 0029 Particella 01893			Subalterno 0189
Comune di OLBIA (SS) Catasto Fabbricati			
182. Sezione urbana - Foglio 0029 Particella 01893			Subalterno 0190
Comune di OLBIA (SS) Catasto Fabbricati			
183. Sezione urbana - Foglio 0029 Particella 01893			Subalterno 0191
Comune di OLBIA (SS) Catasto Fabbricati			
184. Sezione urbana - Foglio 0029 Particella 01893			Subalterno 0192
Comune di OLBIA (SS) Catasto Fabbricati			
185. Sezione urbana - Foglio 0029 Particella 01893			Subalterno 0193
Comune di OLBIA (SS) Catasto Fabbricati			
186. Sezione urbana - Foglio 0029 Particella 01893			Subalterno 0195
Comune di OLBIA (SS) Catasto Fabbricati			
187. Sezione urbana - Foglio 0029 Particella 01893			Subalterno 0196
Comune di OLBIA (SS) Catasto Fabbricati			
188. Sezione urbana - Foglio 0029 Particella 01893			Subalterno 0197
Comune di OLBIA (SS) Catasto Fabbricati			
189. Sezione urbana - Foglio 0029 Particella 01893			Subalterno 0198
Comune di OLBIA (SS) Catasto Fabbricati			
190. Sezione urbana - Foglio 0029 Particella 01893			Subalterno 0199
Comune di OLBIA (SS) Catasto Fabbricati			
191. Sezione urbana - Foglio 0029 Particella 01893			Subalterno 0200
Comune di OLBIA (SS) Catasto Fabbricati			
192. Sezione urbana - Foglio 0029 Particella 01893			Subalterno 0201
Comune di OLBIA (SS) Catasto Fabbricati			
193. Sezione urbana - Foglio 0029 Particella 01893			Subalterno 0202
Comune di OLBIA (SS) Catasto Fabbricati			
194. Sezione urbana - Foglio 0029 Particella 01893			Subalterno 0204
Comune di OLBIA (SS) Catasto Fabbricati			
195. Sezione urbana - Foglio 0029 Particella 01893			Subalterno 0205

Ispezione telematica

per immobile

Richiedente DNEJCP

Ispezione n. T216924 del 22/02/2024

Immobili individuati

Comune di OLBIA (SS) Catasto Fabbricati			
196. Sezione urbana - Foglio 0029 Particella 01893			Subalterno 0206
Comune di OLBIA (SS) Catasto Fabbricati			
197. Sezione urbana - Foglio 0029 Particella 01893			Subalterno 0207
Comune di OLBIA (SS) Catasto Fabbricati			
198. Sezione urbana - Foglio 0029 Particella 01893			Subalterno 0208
Comune di OLBIA (SS) Catasto Fabbricati			
199. Sezione urbana - Foglio 0029 Particella 01893			Subalterno 0209
Comune di OLBIA (SS) Catasto Fabbricati			
200. Sezione urbana - Foglio 0029 Particella 01893			Subalterno 0210
Comune di OLBIA (SS) Catasto Fabbricati			
201. Sezione urbana - Foglio 0029 Particella 01893			Subalterno 0211
Comune di OLBIA (SS) Catasto Fabbricati			
202. Sezione urbana - Foglio 0029 Particella 01893			Subalterno 0212
Comune di OLBIA (SS) Catasto Fabbricati			
203. Sezione urbana - Foglio 0029 Particella 01893			Subalterno 0213
Comune di OLBIA (SS) Catasto Fabbricati			
204. Sezione urbana - Foglio 0029 Particella 01893			Subalterno 0217
Comune di OLBIA (SS) Catasto Fabbricati			
205. Sezione urbana - Foglio 0029 Particella 01893			Subalterno 0218
Comune di OLBIA (SS) Catasto Fabbricati			
206. Sezione urbana - Foglio 0029 Particella 01893			Subalterno 0219
Comune di OLBIA (SS) Catasto Fabbricati			
207. Sezione urbana - Foglio 0029 Particella 01893			Subalterno 0220
Comune di OLBIA (SS) Catasto Fabbricati			
208. Sezione urbana - Foglio 0029 Particella 01893			Subalterno 0222
Comune di OLBIA (SS) Catasto Fabbricati			
209. Sezione urbana - Foglio 0029 Particella 01893			Subalterno 0223
Comune di OLBIA (SS) Catasto Fabbricati			
210. Sezione urbana - Foglio 0029 Particella 01893			Subalterno 0225
Comune di OLBIA (SS) Catasto Fabbricati			
211. Sezione urbana - Foglio 0029 Particella 01893			Subalterno 0226
Comune di OLBIA (SS) Catasto Fabbricati			
212. Sezione urbana - Foglio 0029 Particella 01893			Subalterno 0228
Comune di OLBIA (SS) Catasto Fabbricati			
213. Sezione urbana - Foglio 0029 Particella 01893			Subalterno 0229
Comune di OLBIA (SS) Catasto Fabbricati			
214. Sezione urbana - Foglio 0029 Particella 01893			Subalterno 0231
Comune di OLBIA (SS) Catasto Fabbricati			
215. Sezione urbana - Foglio 0029 Particella 01893			Subalterno 0232

Direzione Provinciale di SASSARI
Ufficio provinciale - Territorio
Servizio di Pubblicità Immobiliare di TEMPPIO PAUSANIA

Data 22/02/2024 Ora 12:54:07
Pag. 12 - Fine

Ispezione telematica

per immobile

Richiedente DNEJCP

Ispezione n. T216924 del 22/02/2024

Immobili individuati

Comune di OLBIA (SS) Catasto Fabbricati

216. Sezione urbana - Foglio 0029 Particella 01893 Subalterno 0233

Comune di OLBIA (SS) Catasto Fabbricati

217. Sezione urbana - Foglio 0029 Particella 01893 Subalterno 0234

ACCERTAMENTO DELLA PROPRIETÀ IMMOBILIARE URBANA ELENCO DEI SUBALTERNI ASSEGNATI

Comune	Sezione	Foglio	Particella	Tipo mappale	del:
OLBIA		29	1893		

Sub	LIBICAZIONE via/piazza	n.civ	Piani	Scala	Int	DESCRIZIONE
233						SOPPRESSO
238	via copernico	5/29	T			NEGOZIO
239	via copernico	5/29	T			NEGOZIO

**ACCERTAMENTO DELLA PROPRIETÀ IMMOBILIARE URBANA
ELENCO DEI SUBALTERNI ASSEGNATI**

C comune	Sezione	Foglio	Particella	Tipo mappale	del:
OLBIA		29	1893		

Sub	UBICAZIONE via/piazza	n.civ	Piani	Scala	Int	DESCRIZIONE
90						SOPPRESSO
237	via copernico	SNC	4			ABITAZIONE DI TIPO CIVILE

Visura telematica

Visura storica per immobile

Situazione degli atti informatizzati al 22/02/2024

Dati della richiesta	Comune di OLBIA (Codice:G015A)
	Sezione OLBIA (Provincia di SASSARI)
Catasto Terreni	Foglio: 29 Particella: 1893

Area di enti urbani e promiscui dal 08/02/2005

N.	DATI IDENTIFICATIVI				DATI CLASSAMENTO				DATI DERIVANTI DA	
	Foglio	Particella	Sub	Porz	Qualità Classe	Superficie(m²)	Deduz	Reddito		
						ha are ca		Dominicale		Agrario
1	29	1893		-	ENTE URBANO	69 84				Tipo Mappale del 08/02/2005 Pratica n. SS0021932 in atti dal 08/02/2005 (n. 21932.1/2005)
Notifica						Partita	1			
Annotazioni						di immobile: SR				

Mappali Fabbricati Correlati

Codice Comune G015 - Foglio 29 - Particella 1893

Area di enti urbani e promiscui dal 03/03/2004

N.	DATI IDENTIFICATIVI				DATI CLASSAMENTO				DATI DERIVANTI DA	
	Foglio	Particella	Sub	Porz	Qualità Classe	Superficie(m²)	Deduz	Reddito		
						ha are ca		Dominicale		Agrario
1	29	1893		-	ENTE URBANO	69 84				VARIAZIONE DUFFICIO del 14/12/1994 Pratica n. SS0048931 in atti dal 03/03/2004 (n. 5007.1/1994)
Notifica						Partita	1			

Nella variazione sono stati soppressi i seguenti immobili:

Foglio:29 Particella:1217 ; Foglio:29 Particella:1222 ;

Visura storica per immobile

Situazione degli atti informatizzati al 22/02/2024

Per ulteriori variazioni richiedere le visure storiche dei seguenti immobili soppressi, originari del precedente

Foglio 29 Particella 1217 ; Foglio 29 Particella 1222 ;

Visura telematica

Tributi speciali: Euro 0,90

Visura storica per immobile

Situazione degli atti informatizzati al 22/02/2024

Dati della richiesta	Comune di OLBIA (Codice:G015)
	Provincia di SASSARI
Catasto Fabbricati	Foglio: 29 Particella: 1893 Sub.: 26

Unita' immobiliare soppressa dal 03/06/2005

N.	DATI IDENTIFICATIVI				DATI DI CLASSAMENTO							DATI DERIVANTI DA
	Sezione Urbana	Foglio	Particella	Sub	Zona Cens.	Micro Zona	Categoria	Classe	Consistenza	Superficie Catastale	Rendita	
1		29	1893	26								Variazione del 03/06/2005 Pratica n. SS0106201 in atti dal 03/06/2005 UNITA AFFERENTI EDIFICATE SU AREA URBANA (n. 6131.1/2005)
Notifica						Partita	C.			Mod.58		

La soppressione ha originato o/o variato i seguenti immobili

Foglio 29 Particella 1893 Subalterno 24; Foglio 29 Particella 1893 Subalterno 25; Foglio 29 Particella 1893 Subalterno 27; Foglio 29 Particella 1893 Subalterno 28; Foglio 29 Particella 1893 Subalterno 26; Foglio 29 Particella 1893 Subalterno 77;
 Foglio 29 Particella 1893 Subalterno 78; Foglio 29 Particella 1893 Subalterno 79; Foglio 29 Particella 1893 Subalterno 80; Foglio 29 Particella 1893 Subalterno 81; Foglio 29 Particella 1893 Subalterno 82; Foglio 29 Particella 1893 Subalterno 83;
 Foglio 29 Particella 1893 Subalterno 84; Foglio 29 Particella 1893 Subalterno 85; Foglio 29 Particella 1893 Subalterno 86; Foglio 29 Particella 1893 Subalterno 87; Foglio 29 Particella 1893 Subalterno 88; Foglio 29 Particella 1893 Subalterno 89;
 Foglio 29 Particella 1893 Subalterno 90; Foglio 29 Particella 1893 Subalterno 91; Foglio 29 Particella 1893 Subalterno 92; Foglio 29 Particella 1893 Subalterno 93; Foglio 29 Particella 1893 Subalterno 94; Foglio 29 Particella 1893 Subalterno 95;
 Foglio 29 Particella 1893 Subalterno 96; Foglio 29 Particella 1893 Subalterno 97; Foglio 29 Particella 1893 Subalterno 98; Foglio 29 Particella 1893 Subalterno 99; Foglio 29 Particella 1893 Subalterno 100; Foglio 29 Particella 1893 Subalterno 101;
 Foglio 29 Particella 1893 Subalterno 102; Foglio 29 Particella 1893 Subalterno 103; Foglio 29 Particella 1893 Subalterno 104; Foglio 29 Particella 1893 Subalterno 105; Foglio 29 Particella 1893 Subalterno 106;
 Foglio 29 Particella 1893 Subalterno 107; Foglio 29 Particella 1893 Subalterno 108; Foglio 29 Particella 1893 Subalterno 109; Foglio 29 Particella 1893 Subalterno 110; Foglio 29 Particella 1893 Subalterno 111;
 Foglio 29 Particella 1893 Subalterno 112; Foglio 29 Particella 1893 Subalterno 113; Foglio 29 Particella 1893 Subalterno 114; Foglio 29 Particella 1893 Subalterno 115; Foglio 29 Particella 1893 Subalterno 116;
 Foglio 29 Particella 1893 Subalterno 117; Foglio 29 Particella 1893 Subalterno 118; Foglio 29 Particella 1893 Subalterno 119; Foglio 29 Particella 1893 Subalterno 120; Foglio 29 Particella 1893 Subalterno 121;
 Foglio 29 Particella 1893 Subalterno 122; Foglio 29 Particella 1893 Subalterno 123; Foglio 29 Particella 1893 Subalterno 124; Foglio 29 Particella 1893 Subalterno 125; Foglio 29 Particella 1893 Subalterno 126;
 Foglio 29 Particella 1893 Subalterno 127; Foglio 29 Particella 1893 Subalterno 128; Foglio 29 Particella 1893 Subalterno 129; Foglio 29 Particella 1893 Subalterno 130; Foglio 29 Particella 1893 Subalterno 131;
 Foglio 29 Particella 1893 Subalterno 132; Foglio 29 Particella 1893 Subalterno 133; Foglio 29 Particella 1893 Subalterno 134; Foglio 29 Particella 1893 Subalterno 135; Foglio 29 Particella 1893 Subalterno 136;
 Foglio 29 Particella 1893 Subalterno 137; Foglio 29 Particella 1893 Subalterno 138; Foglio 29 Particella 1893 Subalterno 139; Foglio 29 Particella 1893 Subalterno 140; Foglio 29 Particella 1893 Subalterno 141;
 Foglio 29 Particella 1893 Subalterno 142; Foglio 29 Particella 1893 Subalterno 143; Foglio 29 Particella 1893 Subalterno 144; Foglio 29 Particella 1893 Subalterno 145; Foglio 29 Particella 1893 Subalterno 146;
 Foglio 29 Particella 1893 Subalterno 147; Foglio 29 Particella 1893 Subalterno 148; Foglio 29 Particella 1893 Subalterno 149; Foglio 29 Particella 1893 Subalterno 150; Foglio 29 Particella 1893 Subalterno 151;
 Foglio 29 Particella 1893 Subalterno 152; Foglio 29 Particella 1893 Subalterno 153; Foglio 29 Particella 1893 Subalterno 154; Foglio 29 Particella 1893 Subalterno 155; Foglio 29 Particella 1893 Subalterno 156;

Visura storica per immobile

Situazione degli atti informatizzati al 22/02/2024

Foglio 29 Particella 1893 Subalterno 157; Foglio 29 Particella 1893 Subalterno 158; Foglio 29 Particella 1893 Subalterno 159; Foglio 29 Particella 1893 Subalterno 160; Foglio 29 Particella 1893 Subalterno 161; Foglio 29 Particella 1893 Subalterno 162; Foglio 29 Particella 1893 Subalterno 163; Foglio 29 Particella 1893 Subalterno 164; Foglio 29 Particella 1893 Subalterno 165; Foglio 29 Particella 1893 Subalterno 166; Foglio 29 Particella 1893 Subalterno 167; Foglio 29 Particella 1893 Subalterno 168; Foglio 29 Particella 1893 Subalterno 169; Foglio 29 Particella 1893 Subalterno 170; Foglio 29 Particella 1893 Subalterno 171; Foglio 29 Particella 1893 Subalterno 172; Foglio 29 Particella 1893 Subalterno 173; Foglio 29 Particella 1893 Subalterno 174; Foglio 29 Particella 1893 Subalterno 175; Foglio 29 Particella 1893 Subalterno 176; Foglio 29 Particella 1893 Subalterno 177; Foglio 29 Particella 1893 Subalterno 178; Foglio 29 Particella 1893 Subalterno 179; Foglio 29 Particella 1893 Subalterno 180; Foglio 29 Particella 1893 Subalterno 181; Foglio 29 Particella 1893 Subalterno 182; Foglio 29 Particella 1893 Subalterno 183; Foglio 29 Particella 1893 Subalterno 184; Foglio 29 Particella 1893 Subalterno 185; Foglio 29 Particella 1893 Subalterno 186; Foglio 29 Particella 1893 Subalterno 187; Foglio 29 Particella 1893 Subalterno 188; Foglio 29 Particella 1893 Subalterno 189; Foglio 29 Particella 1893 Subalterno 190; Foglio 29 Particella 1893 Subalterno 191; Foglio 29 Particella 1893 Subalterno 192; Foglio 29 Particella 1893 Subalterno 193; Foglio 29 Particella 1893 Subalterno 194; Foglio 29 Particella 1893 Subalterno 195; Foglio 29 Particella 1893 Subalterno 196; Foglio 29 Particella 1893 Subalterno 197; Foglio 29 Particella 1893 Subalterno 198; Foglio 29 Particella 1893 Subalterno 199; Foglio 29 Particella 1893 Subalterno 200; Foglio 29 Particella 1893 Subalterno 201; Foglio 29 Particella 1893 Subalterno 202;

Situazione dell'unità immobiliare dal 14/11/1995

N.	DATI IDENTIFICATIVI				DATI DI CLASSAMENTO							DATI DERIVANTI DA	
	Sezione Urbana	Foglio	Particella	Sub	Zona Cons.	Micro Zona	Categoria	Classe	Consistenza	Superficie Catastale	Rendita		
1		29	1893	26	1		F/I						COSTITUZIONE del 14/11/1995 in atti dal 04/03/1996 (n. 1863/1995)
Indirizzo		LOCALITA' GREGORIO Piano T											
Natura						Partita		11657		Mod.50		3871	

L'intestazione alla data della richiesta deriva dai seguenti atti:

Situazione degli intestati dal 11/06/2002

N.	DATI ANAGRAFICI	CODICE FISCALE	DIRITTI E ONERI REALI
1			(1) Proprietà 1/1 fino al 03/06/2005
DATI DERIVANTI DA			
Atto amministrativo DECRETO (DISPOSIZIONI DELLE AUTORITA') del 11/06/2002 Pubblica ufficiale TRIBUNALE DI TEMPIO PAUSA Sede TEMPIO PAUSANIA (SS) Repertorio n. 516 - DECRETO DI TRASFERIMENTO IMMOBILI Trascrizione n. 7668.1/2002 Reparto PI di TEMPIO PAUSANIA in atti dal 09/09/2002			

Visura storica per immobile

Situazione degli atti informatizzati al 22/02/2024

Situazione degli intestati dal 14/11/1995

N.	DATI ANAGRAFICI	CODICE FISCALE	DIRITTI E ONERI REALI
1	[REDACTED]	[REDACTED]	(1) Proprieta' fino al 11/06/2002
DATI DERIVANTI DA		COSTITUZIONE del 14/11/1995 in atti dal 04/03/1996 (n. 1863/1995)	

Visura telematica

Tributi speciali: Euro 0,90

* Codice Fiscale Validato in Anagrafe Tributaria.

Visura storica per immobile

Situazione degli atti informatizzati al 22/02/2024

Dati della richiesta	Comune di OLBIA (Codice:G015)
	Provincia di SASSARI
Catasto Fabbricati	Foglio: 29 Particella: 1893 Sub.: 237

INTESTATO

1		(1) Proprieta' 1/1 in regime di separazione dei beni
---	--	--

Unità immobiliare dal 29/05/2020

N.	DATI IDENTIFICATIVI				DATI DI CLASSAMENTO							DATI DERIVANTI DA
	Sezione Urbana	Foglio	Particella	Sub	Zona Cens.	Micro Zona	Categoria	Classe	Consistenza	Superficie Catastale	Rendita	
1		29	1893	237	1		A/2	1	3 vani	Totale: 75 m² Totale escluse aree scoperte**: 73 m²	Euro 433,82	VARIAZIONE TOPONOMASTICA del 29/05/2020 Pratica n. SS0029812 in atti dal 29/05/2020 VARIAZIONE TOPONOMASTICA D'UFFICIO (n. 10412.1/2020)
Indirizzo		VIA NICOLÒ COPERNICO n. 3/29 Piano 4										
Notifica							Partita		Mod.58			
Annotazioni		-classamento e rendita non rettificati entro dodici mesi dalla data di iscrizione in atti della dichiarazione (d.m. 791/94)										

Mappali Terreni Correlati

Codice Comune G015 - Sezione A - Foglio 29 - Particella 1893

Situazione dell'unità immobiliare dal 28/05/2020

N.	DATI IDENTIFICATIVI				DATI DI CLASSAMENTO							DATI DERIVANTI DA
	Sezione Urbana	Foglio	Particella	Sub	Zona Cens.	Micro Zona	Categoria	Classe	Consistenza	Superficie Catastale	Rendita	
1		29	1893	237	1		A/2	1	3 vani	Totale: 75 m² Totale escluse aree scoperte**: 73 m²	Euro 433,82	VARIAZIONE TOPONOMASTICA del 28/05/2020 Pratica n. SS0029512 in atti dal 28/05/2020 VARIAZIONE TOPONOMASTICA D'UFFICIO (n. 10185.1/2020)

Visura storica per immobile

Situazione degli atti informatizzati al 22/02/2024

Indirizzo	VIA NICOLÒ COPERNICO n. 529 Piano 4				
Notifica		Partita		Mod.58	
Annotazioni	-classamento e rendita non rettificati entro dodici mesi dalla data di iscrizione in atti della dichiarazione (d.m. 701/94)				

Situazione dell'unità immobiliare dal 13/03/2019

N.	DATI IDENTIFICATIVI				DATI DI CLASSAMENTO							DATI DERIVANTI DA
	Sezione Urbana	Foglio	Particella	Sub	Zona Cens.	Micro Zona	Categoria	Classe	Consistenza	Superficie Catastale	Rendita	
1		29	1893	237	1		A/2	1	3 vani	Totale: 75 m ² Totale escluse aree scoperte ^{**} : 73 m ²	Euro 433,82	VARIAZIONE NEL CLASSAMENTO del 13/03/2019 Pratica n. SS0018651 in atti dal 13/03/2019 VARIAZIONE DI CLASSAMENTO (n. 4162.1/2019)

Indirizzo	VIA NICOLÒ COPERNICO n. SNC Piano 4				
Notifica		Partita		Mod.58	
Annotazioni	-classamento e rendita non rettificati entro dodici mesi dalla data di iscrizione in atti della dichiarazione (d.m. 701/94)				

Situazione dell'unità immobiliare dal 28/02/2019

N.	DATI IDENTIFICATIVI				DATI DI CLASSAMENTO							DATI DERIVANTI DA
	Sezione Urbana	Foglio	Particella	Sub	Zona Cens.	Micro Zona	Categoria	Classe	Consistenza	Superficie Catastale	Rendita	
1		29	1893	237	1		A/2	1	3 vani	Totale: 75 m ² Totale escluse aree scoperte ^{**} : 73 m ²	Euro 433,82	VARIAZIONE TOPONOMASTICA del 28/02/2019 Pratica n. SS0015617 in atti dal 28/02/2019 VARIAZIONE TOPONOMASTICA DERIVANTE DA AGGIORNAMENTO ANSC (n. 3567.1/2019)

Indirizzo	VIA NICOLÒ COPERNICO n. SNC Piano 4				
Notifica		Partita		Mod.58	
Annotazioni	-classamento e rendita proposti (d.m. 701/94)				

Visura storica per immobile

Situazione degli atti informatizzati al 22/02/2024

Situazione dell'unità immobiliare dal 13/03/2018

N.	DATI IDENTIFICATIVI				DATI DI CLASSAMENTO							DATI DERIVANTI DA	
	Sezione Urbana	Foglio	Particella	Sub	Zona Cons.	Micro Zona	Categoria	Classe	Consistenza	Superficie Catastale	Rendita		
1		29	1893	237	1		A/2	1	3 vani	Totale: 75 m ² Totale: escluse aree scoperte ^{**} : 73 m ²	Euro 433,82	VARIAZIONE DELLA DESTINAZIONE del 12/03/2018 Pratica n. SS0025275 in atti dal 13/03/2018 MAGAZZINO-ABITAZIONE (n. 4819.1/2018)	
Indirizzo		VIA COPERNICO n. SNC Piano 4											
Notifica							Partita					Mod.58	
Annotazioni		-classamento e rendita proposti (d.m. 701/94)											

L'intestazione alla data della richiesta deriva dai seguenti atti:

Situazione degli intestati dal 12/03/2018

N.	DATI ANAGRAFICI	CODICE FISCALE	DIRITTI E ONERI REALI
1	<input type="text"/>	<input type="text"/>	(1) Proprietà' 1/1 in regime di separazione dei beni
DATI DERIVANTI DA		Atto del 21/09/2006 Pubblico ufficiale GIULIANI GIANFRANCO Sede OLBIA (SS) Repertorio n. 205170 - COMPRAVENDITA Nota presentata con Modello Unico n. 8524.1/2006 Reparto PI di TEMPIO PAUSANIA in atti dal 02/10/2006	

Situazione dell'unità immobiliare che ha originato il precedente dal 09/11/2015

N.	DATI IDENTIFICATIVI				DATI DI CLASSAMENTO							DATI DERIVANTI DA	
	Sezione Urbana	Foglio	Particella	Sub	Zona Cons.	Micro Zona	Categoria	Classe	Consistenza	Superficie Catastale	Rendita		
1		29	1893	90	1		C/2	1	68 m²	Totale: 78 m ²	Euro 361,73	Variazione del 09/11/2015 - Inserimento in visura dei dati di superficie.	
Indirizzo		VIA COPERNICO n. SNC - Scala B Piano 4											
Notifica							Partita					Mod.58	
Annotazioni		-classamento e rendita validati											

Visura storica per immobile

Situazione degli atti informatizzati al 22/02/2024

Situazione dell'unità immobiliare dal 03/06/2005

N.	DATI IDENTIFICATIVI				DATI DI CLASSAMENTO							DATI DERIVANTI DA	
	Sezione Urbana	Foglio	Particella	Sub	Zona Cons.	Micro Zona	Categoria	Classe	Consistenza	Superficie Catastale	Rendita		
I		29	1893	90	I		C/2	I	68 m ²		Euro 361,73	Variazione del 03/06/2005 Pratica n. SS0106201 in atti dal 03/06/2005 UNITA' AFFERENTI EDIFICATE SU AREA URBANA (n. 6131.1/2005)	
Indirizzo		VIA COPERNICO n. SNC - Scala B Piano 4											
Notifica							Partita				Mod.58		
Annotazioni		classamento e rendita validati											

L'intestazione alla data della richiesta deriva dai seguenti atti:

Situazione degli intestati dal 21/09/2006

N.	DATI ANAGRAFICI	CODICE FISCALE	DIRITTI E ONERI REALI
I			(1) Proprietà 1/1 in regime di separazione dei beni fino al 12/03/2018
DATI DERIVANTI DA		Atto del 21/09/2006 Pubblico ufficiale GIULIANI GIANFRANCO Sede OLBIA (SS) Repertorio n. 205170 - COMPRAVENDITA Nota presentata con Modello Unico n. 8524.1/2006 Reparto PI di TEMPIO PAUSANIA in atti dal 02/10/2006	

Situazione degli intestati dal 03/06/2005

N.	DATI ANAGRAFICI	CODICE FISCALE	DIRITTI E ONERI REALI
I			(1) Proprietà 1/1 fino al 21/09/2006
DATI DERIVANTI DA		pratic. 03/06/2005 Pratica n. SS0106201 in atti dal 03/06/2005 UNITA' AFFERENTI EDIFICATE SU AREA URBANA (n. 6131.1/2005)	

Per ulteriori variazioni richiedere le visure storiche dei seguenti immobili soppressi, originali del precedente:

Foglio 29 Particella 1893 Subalterno 24; Foglio 29 Particella 1893 Subalterno 25; Foglio 29 Particella 1893 Subalterno 26; Foglio 29 Particella 1893 Subalterno 27; Foglio 29 Particella 1893 Subalterno 28;

Visura telematica

Tributi speciali: Euro 0,90

* Codice Fiscale Validato in Anagrafe Tributaria.

** Si intendono escluse le "superfici di balconi, terrazzi e aree scoperte pertinenziali e accessorie, comunicanti o non comunicanti" (cfr. Provvedimento del Direttore dell'Agenzia delle Entrate 29 marzo 2013).

Direzione Provinciale di SASSARI
Ufficio provinciale - Territorio
Servizio di Pubblicità Immobiliare di TEMPIO PAUSANIA

Data 22/02/2024 Ora 11:51:45
Pag. 1 - Segue

Ispezione telematica

Ispezione n. T169092 del 22/02/2024

per dati anagrafici
Richiedente DNEJCP

Dati della richiesta

Cognome:

Nome:

Tipo di formalità:

Tutte

Ulteriori restrizioni:

Nessuna

Situazione aggiornamento

Sezione 1:

Periodo informatizzato dal

18/12/1990 al

21/02/2024

Periodo recuperato e validato dal

02/01/1978 al

17/12/1990

Sezione 2:

Parzialmente recuperato e/o validato nel periodo antecedente al

02/01/1978

ATTENZIONE: nella Sezione 2 vi possono essere annualità non completate e/o formalità non validate dall'ufficio. Per verificare i dettagli richiedere lo 'Stato dell'automazione'

Elenco omonimi

1.

Sesso

F

Codice fiscale

2.

Sesso

F

Codice fiscale

** Soggetti con codici fiscali collegati in anagrafe tributaria

* Codice fiscale validato in anagrafe tributaria

Elenco omocodici

NON SONO STATI REPERITI OMOCODICI PER LA RICERCA EFFETTUATA

Volumi repertori

Per il soggetto\i richiesto\i non sono stati acquisiti volumi repertori

Elenco sintetico delle formalità

Sezione 1 Periodo informatizzato dal 18/12/1990 al 21/02/2024 - Periodo recuperato e validato dal 02/01/1978 al 17/12/1990

1. TRASCRIZIONE A FAVORE del 03/07/1997 - Registro Particolare 2889 Registro Generale 4085

Direzione Provinciale di SASSARI
Ufficio provinciale - Territorio
Servizio di Pubblicità Immobiliare di TEMPIO PAUSANIA

Data 22/02/2024 Ora 11:51:45
Pag. 2 - Segue

Ispezione telematica

Ispezione n. T169092 del 22/02/2024

per dati anagrafici
Richiedente DNEJCP

-
1. Pubblico ufficiale GOVEANI ROBERTO Repertorio 4530 del 16/06/1997
ATTO TRA VIVI - COMPRAVENDITA
Immobili siti in OLBIA(SS)
SOGGETTO ACQUIRENTE
Nota disponibile in formato immagine
2. TRASCRIZIONE A FAVORE del 28/10/1998 - Registro Particolare 5503 Registro Generale 7481
Pubblico ufficiale GOVEANI ROBERTO Repertorio 16726 del 14/10/1998
ATTO TRA VIVI - COMPRAVENDITA
Immobili siti in OLBIA(SS)
SOGGETTO ACQUIRENTE
Nota disponibile in formato elettronico
3. TRASCRIZIONE CONTRO del 05/06/2000 - Registro Particolare 2917 Registro Generale 4284
Pubblico ufficiale UFFICIALE GIUDIZIARIO Repertorio 230/2000 del 21/04/2000
ATTO ESECUTIVO O CAUTELARE - VERBALE DI PIGNORAMENTO IMMOBILI
Immobili siti in OLBIA(SS)
Nota disponibile in formato elettronico
Documenti successivi correlati:
1. Annotazione n. 1402 del 22/05/2007 (CANCELLAZIONE)
4. TRASCRIZIONE A FAVORE del 25/02/2005 - Registro Particolare 1347 Registro Generale 2009
Pubblico ufficiale GIULIANI GIANFRANCO Repertorio 197608/35092 del 18/02/2005
ATTO TRA VIVI - COMPRAVENDITA
Immobili siti in OLBIA(SS)
SOGGETTO ACQUIRENTE
Nota disponibile in formato elettronico
5. ISCRIZIONE CONTRO del 25/02/2005 - Registro Particolare 303 Registro Generale 2010
Pubblico ufficiale GIULIANI GIANFRANCO Repertorio 197609/35093 del 18/02/2005
IPOTECA VOLONTARIA derivante da CONCESSIONE A GARANZIA DI MUTUO FONDIARIO
Immobili siti in OLBIA(SS)
SOGGETTO DEBITORE
Nota disponibile in formato elettronico
Documenti successivi correlati:
1. Annotazione n. 1913 del 27/09/2023 (RESTRIZIONE DI BENI)
6. TRASCRIZIONE A FAVORE del 29/09/2006 - Registro Particolare 8524 Registro Generale 12689
Pubblico ufficiale GIULIANI GIANFRANCO Repertorio 205170/38544 del 21/09/2006
ATTO TRA VIVI - COMPRAVENDITA
Immobili siti in OLBIA(SS)

Ispezione telematica

Ispezione n. T169092 del 22/02/2024

per dati anagrafici

Richiedente DNEJCP

SOGGETTO ACQUIRENTE

Nota disponibile in formato elettronico

7. **ISCRIZIONE CONTRO** del 29/09/2006 - Registro Particolare 2051 Registro Generale 12690
Pubblico ufficiale GIULIANI GIANFRANCO Repertorio 205171/38545 del 21/09/2006
IPOTECA VOLONTARIA derivante da **CONCESSIONE A GARANZIA DI MUTUO FONDIARIO**
Immobili siti in **OLBIA(SS)**
SOGGETTO DEBITORE
Nota disponibile in formato elettronico
8. **TRASCRIZIONE CONTRO** del 22/06/2007 - Registro Particolare 4813 Registro Generale 7861
Pubblico ufficiale GIULIANI GIANFRANCO Repertorio 207233/40051 del 01/06/2007
ATTO TRA VIVI - COMPRAVENDITA
Immobili siti in **OLBIA(SS)**
SOGGETTO VENDITORE
Nota disponibile in formato elettronico
9. **ISCRIZIONE CONTRO** del 27/09/2010 - Registro Particolare 2702 Registro Generale 10332
Pubblico ufficiale **EQUITALIA SARDEGNA SPA AGENTE RISCOS.** - SASSARI Repertorio 29537/2010 del 15/09/2010
IPOTECA LEGALE derivante da **IPOTECA LEGALE AI SENSI DELL'ART 77 DPR 602/73 E D.LGS 46/99**
Immobili siti in **OLBIA(SS)**
SOGGETTO DEBITORE
Nota disponibile in formato elettronico
Documenti successivi correlati:
 1. Annotazione n. 479 del 28/02/2019 (**CANCELLAZIONE TOTALE**)
10. **TRASCRIZIONE CONTRO** del 07/05/2013 - Registro Particolare 2740 Registro Generale 3693
Pubblico ufficiale **UFFICIALE GIUDIZIARIO** Repertorio 309 del 24/03/2013
ATTO ESECUTIVO O CAUTELARE - VERBALE DI PIGNORAMENTO IMMOBILI
Immobili siti in **OLBIA(SS)**
Nota disponibile in formato elettronico
Documenti successivi correlati:
 1. Annotazione n. 1912 del 27/09/2023 (**RESTRIZIONE DI BENI**)
11. **TRASCRIZIONE CONTRO** del 09/03/2018 - Registro Particolare 1423 Registro Generale 1970
Pubblico ufficiale **UFFICIALE GIUDIZIARIO** Repertorio 163 del 29/01/2018
ATTO ESECUTIVO O CAUTELARE - VERBALE DI PIGNORAMENTO IMMOBILI
Immobili siti in **OLBIA(SS)**
Nota disponibile in formato elettronico

Direzione Provinciale di SASSARI
Ufficio provinciale - Territorio
Servizio di Pubblicità Immobiliare di TEMPIO PAUSANIA

Data 22/02/2024 Ora 11:51:45
Pag. 4 - Fine

Ispezione telematica

Ispezione n. T169092 del 22/02/2024

per dati anagrafici
Richiedente DNEJCP

-
12. TRASCRIZIONE CONTRO del 26/06/2019 - Registro Particolare 4080 Registro Generale 5856
Pubblico ufficiale
ATTO TRA VIVI - DONAZIONE ACCETTATA
Immobili siti in OLBIA(SS)
SOGGETTO DONANTE
Nota disponibile in formato elettronico - Presenza Titolo Telematico
13. TRASCRIZIONE CONTRO del 26/09/2023 - Registro Particolare 8042 Registro Generale 11039
Pubblico ufficiale TRIBUNALE Repertorio 1401 del 28/08/2023
ATTO GIUDIZIARIO - DECRETO DI TRASFERIMENTO IMMOBILI
Immobili siti in OLBIA(SS)
Nota disponibile in formato elettronico

Sezione 2 Parzialmente recuperato e/o validato nel periodo antecedente al 02/01/1978
Potrebbero essere presenti annualita' non completate e/o formalita' non validate dall'ufficio. Per verificare i dettagli
richiedere lo 'Stato dell'automazione'

Nessuna formalita presente.

**Agenzia del Territorio
CATASTO FABBRICATI
Ufficio Provinciale di
Sassari**

Dichiarazione protocollo n. SS0106201 del 03/06/2005

Planimetria di u.i.u. in Comune di Olbia

Via Copernico

civ. SNC

Identificativi Catastali:

Sezione:

Foglio: 29

Particella: 1893

Subalterno: 90

Compilata da:
Altamira Pietro

Iscritto all'albo:
Geometri

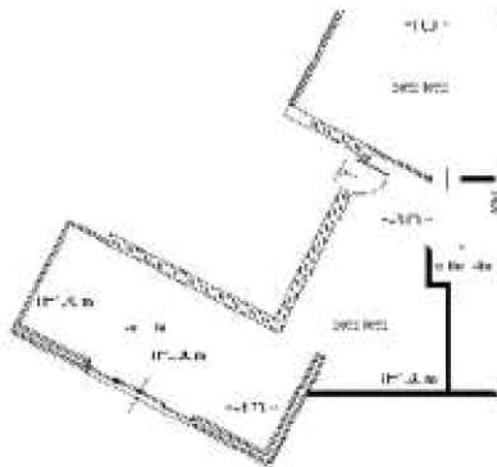
Prov. Sassari

N. 1137

Scheda n. 1

Scala 1:200

piano quarto



Ultima planimetria in atti

Agenzia delle Entrate
CATASTO FABBRICATI
Ufficio Provinciale di
Sassari

Dichiarazione protocollo n. SS0025275 del 13/03/2018

Planimetria di u.i.v. in Comune di Olbia

Via Copernico

civ. SNC

Identificativi Catastali:

Sezione:
Foglio: 29
Particella: 1893
Subalterno: 237

Compilata da:
Usai Andrea
Iscritto all'albo:
Geometri

Prov. Nuoro

N. 1231

Scheda n. 1

Scala 1:200

PIANO QUARTO



NORD



Ultima planimetria in atti