

MODULARIO
F. Catasto 214

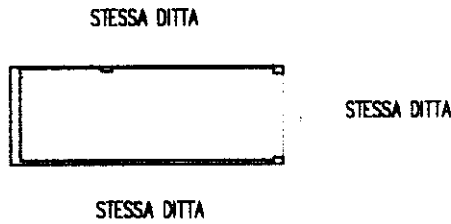


MINISTERO DELLE FINANZE
DIPARTIMENTO DEL TERRITORIO
CATASTO EDILIZIO URBANO (RDL 13-4-1939, N. 652)

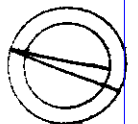
MOD. BN (CEU)

Planimetria di u.i.u. in Comune di **OLBIA** via **LOC. SA MARINEDDA** civ. **1**

PIANO INTERRATO
POSTO AUTO COPERTO H=2.50 mt



ORIENTAMENTO




SCALA DI 1:200

Foglio 2000 - Fogli e Zecca dello Stato

invar 01
Catasto ed. Fabbricati - Situazione
30/06/2022 - Comune di OLBIA(G015) - < Foglio 43 - Particella 956 - Subalterno 15 >
VIA CESARE PAVESE n. 12/A Interno 4 Piano SI

Dichiarazione di N.C.
Deruncia di variazione
Ultima planimetria in atti

Compilata da **GEOMETRA**
DEIANA SALVATORE
(Titolo, cognome e nome)



RISERVATO ALL'UFFICIO

Data presentazione: 11/12/2001 - Data: 30/06/2022 - n. T182026 - Richiedente: LTTPLA84B48L093A
Totale schede: **956** - Formato di acquisizione: A4(210x297) in formato stampo richiedente: A4(210x297)
a **956** SuC **15**

iscritto all'Albo dei Geometri
SASSARI
data Firma **Deiana Salvatore**