

Allegato 8

RILIEVO FOTOGRAFICO

Tavola grafica – lotto di terreno - C.T. Comune di Naro - Foglio 26 Particella 124 - con coni ottici

FOTO 1 - Veduta del lotto di terreno *Foglio 26 Particella 124*

FOTO 2 - Veduta del lotto di terreno *Foglio 26 Particella 124*

FOTO 3 - Veduta del lotto di terreno *Foglio 26 Particella 124*

FOTO 4 - Veduta del lotto di terreno *Foglio 26 Particella 124*

FOTO 5 - Veduta del lotto di terreno *Foglio 26 Particella 124*

Tavola grafica – lotto di terreno - C.T. Comune di Naro - Foglio 26 Particella 127 - con coni ottici

FOTO 1 - Veduta del lotto di terreno *Foglio 26 Particella 127*

FOTO 2 - Veduta del lotto di terreno *Foglio 26 Particella 127*

FOTO 3 - Veduta del lotto di terreno *Foglio 26 Particella 127*

FOTO 4 - Veduta del lotto di terreno *Foglio 26 Particella 127*

LOTTO DI TERRENO – Foglio 26 – part.124

Planimetria dei coni ottici

Seminativo 3°:	mq.6.473,00
Uliveto 2°:	mq. 837,00
Vigneto 2°:	<u>mq. 105,00</u>
SUPERFICIE COMPLESSIVA –	mq.7.415,00

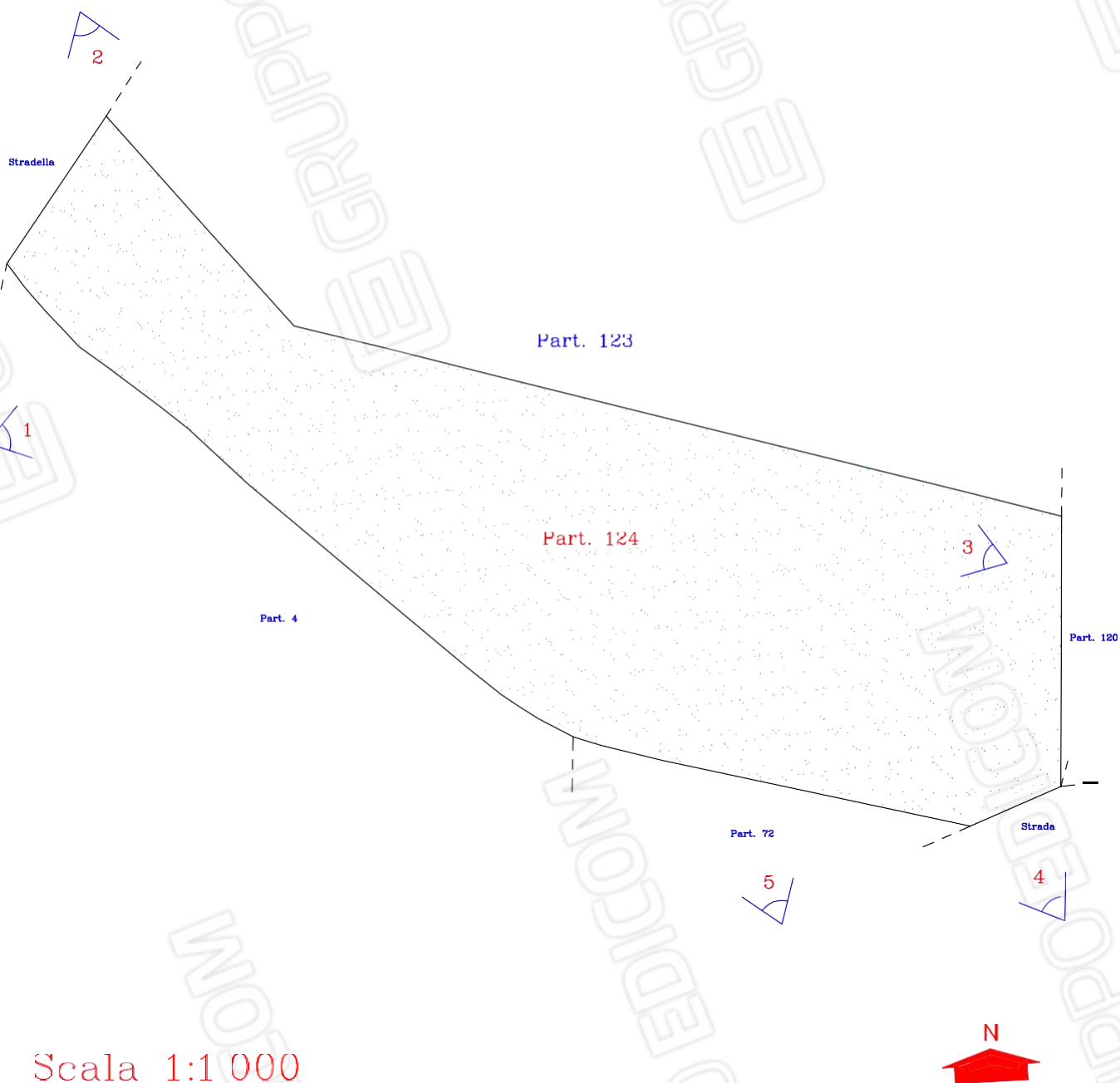


FOTO 1 - Veduta del lotto di terreno Foglio 26 Particella 124



FOTO 2 - Veduta del lotto di terreno Foglio 26 Particella 124



FOTO 3 - Veduta del lotto di terreno Foglio 26 Particella 124



FOTO 4 - Veduta del lotto di terreno Foglio 26 Particella 124



FOTO 5 - Veduta del lotto di terreno Foglio 26 Particella 124

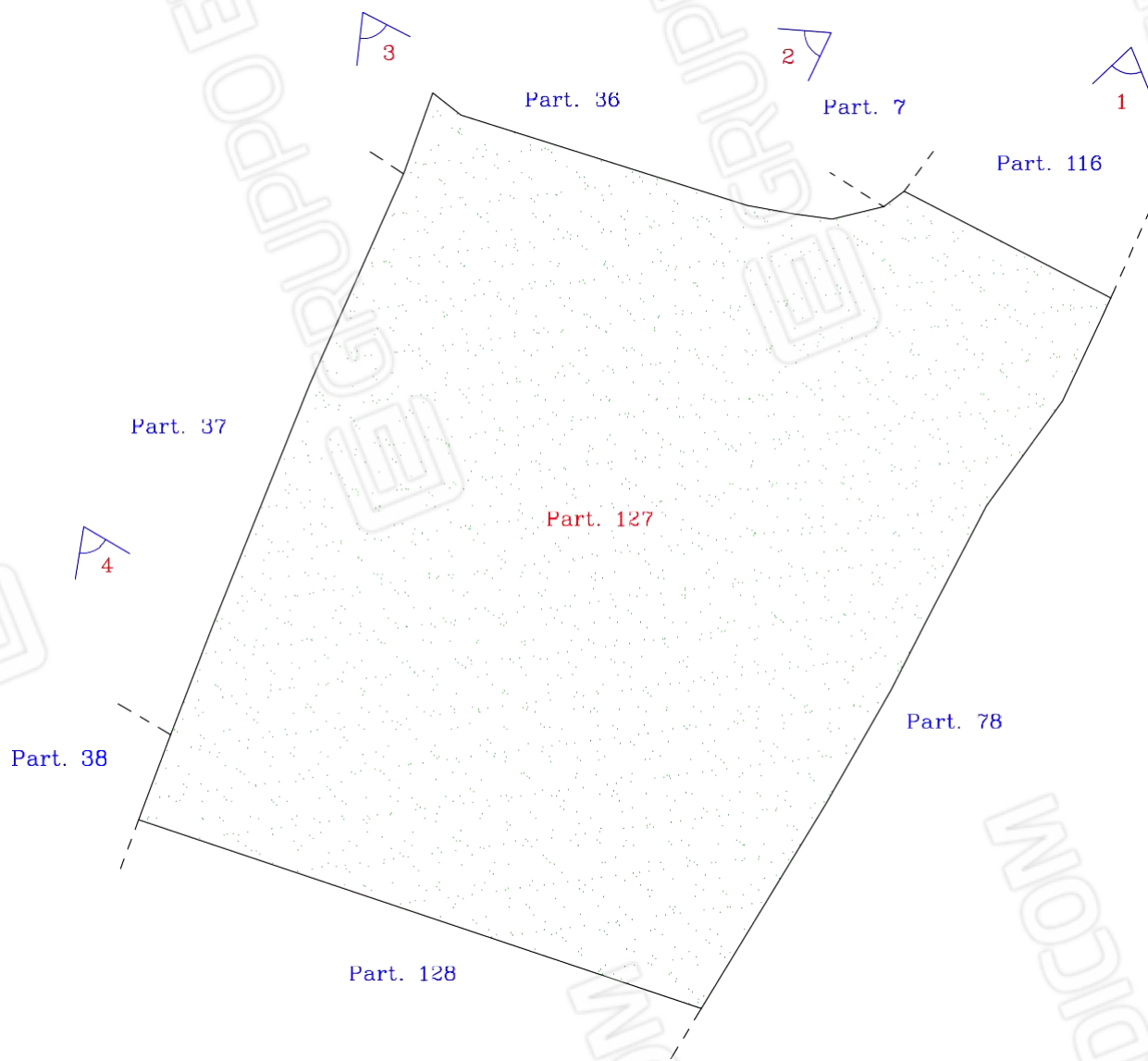


LOTTO DI TERRENO – Foglio 26 – part.127

Planimetria dei coni ottici

Seminativo 3°: mq.10.635,00

Coltivazione presente alla data del sopralluogo del 16/05/2018 ad AVENA



Scala 1:1 000

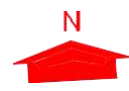


FOTO 1 - Veduta del lotto di terreno Foglio 26 Particella 127



FOTO 2 - Veduta del lotto di terreno Foglio 26 Particella 127



FOTO 3 - Veduta del lotto di terreno Foglio 26 Particella 127



FOTO 4 - Veduta del lotto di terreno Foglio 26 Particella 127

