



**TRIBUNALE DI AGRIGENTO**  
**Esecuzioni Immobiliari**

**CONSULENZA TECNICA D'UFFICIO**  
**ALLEGATI**

---

Giudice dell'Esecuzione: Dr.ssa Beatrice Ragusa  
Perito: Arch. Giovanni Intorre



## Nota di trascrizione

Registro generale n. 1939  
Registro particolare n. 1657  
Presentazione n. 8 del 08/02/2017

Pag. 1 - segue

### Sezione riservata all'Ufficio

Liquidazione	Totale	€ 299,00	Imposta di bollo	€ 59,00
	Imposta ipotecaria	€ 200,00	Sanzioni amministrative	-
	Tassa ipotecaria	€ 40,00		

#### Eseguita la formalità.

Somma pagata € 299,00 (Duecentonovantanove/00)  
Ricevuta/Prospetto di cassa n. 1564  
Protocollo di richiesta AG 33706/1 del 2017



### Sezione A - Generalità

#### Dati relativi al titolo

Descrizione	ATTO GIUDIZIARIO	Numero di repertorio	3346/2016
Data	15/12/2016	Codice fiscale	80004180842
Pubblico ufficiale	TRIBUNALE DI AGRIGENTO		
Sede	AGRIGENTO (AG)		

#### Dati relativi alla convenzione

Specie ATTO ESECUTIVO O CAUTELARE  
Descrizione 726 VERBALE DI PIGNORAMENTO IMMOBILI  
Voltura catastale automatica NO

#### Altri dati

Non sono presenti nella sezione D parti libere relative alle sezioni A, B e C  
Richiedente AVV. MELANIA CRISCIONE  
Indirizzo VIA DANTE 120/A - RAGUSA

#### Dati riepilogativi

Unità negoziali 2      Soggetti a favore 1      Soggetti contro 3

### Sezione B - Immobili

Unità negoziale n. 1

Immobile n.	1				
Comune	A089 - AGRIGENTO (AG)				
Catasto	FABBRICATI				
Sezione urbana	-	Foglio 192	Particella 60	Subalterno	6
Natura	A3 - ABITAZIONE DI TIPO				

## Nota di trascrizione

Registro generale n. 1939  
 Registro particolare n. 1657  
 Presentazione n. 8 del 08/02/2017

Pag. 2 - Fine

ECONOMICO

Consistenza -

Unità negoziale n. 2

Immobile n. 1

Comune A089 - AGRIGENTO (AG)  
 Catasto FABBRICATI  
 Sezione urbana - Foglio 192  
 Natura A3 - ABITAZIONE DI TIPO ECONOMICO

Particella 17

Subalterno 2

Consistenza -

## Sezione C - Soggetti

A favore

Soggetto n. 1 In qualità di FAVORE

Denominazione o ragione sociale RISTORSERVICE1 SRL

Sede RAGUSA (RG)

Codice fiscale 01454960889

- Relativamente all'unità negoziale n. 1 Per il diritto di PROPRIETA'

Per la quota di 1/1

- Relativamente all'unità negoziale n. 2 Per il diritto di PROPRIETA'

Per la quota di 1/1

Contro

Soggetto n. 1 In qualità di CONTRO

Cognome

Nata il

Sesso F

Relativamente all'unità negoziale n. 1 Per il diritto di PROPRIETA'

Per la quota di 1/2

In regime di COMUNIONE LEGALE  
 (soggetto n.2)

Con

Soggetto n. 2 In qualità di CONTRO

Cognome

Nato il

Sesso M

Relativamente all'unità negoziale n. 1 Per il diritto di PROPRIETA'

Per la quota di 1/2

In regime di COMUNIONE LEGALE

Con

(soggetto n.1)

Soggetto n. 3 In qualità di CONTRO

Cognome

Nato il

Sesso M

Relativamente all'unità negoziale n. 2 Per il diritto di PROPRIETA'

Per la quota di 1/1

## Sezione D - Ulteriori informazioni

Altri aspetti che si ritiene utile indicare ai fini della pubblicità immobiliare

REPUBBLICA ITALIANA  
UFFICIO DEL TERRITORIO DI AGRIGENTO

PIGNORAMEN TO NEGATIVO  
Certifico che in base all'art. 501 C.P.C. non esistono altri  
vincoli reali e/o procedimenti pignoratori



IL CONSERVATORE N. II.  
(Dr. BIAIO GIOFRIDDO)

UFFICIO DEL TERRITORIO  
AGRIENTO

UFFICIO DEL TERRITORIO  
AGRIENTO

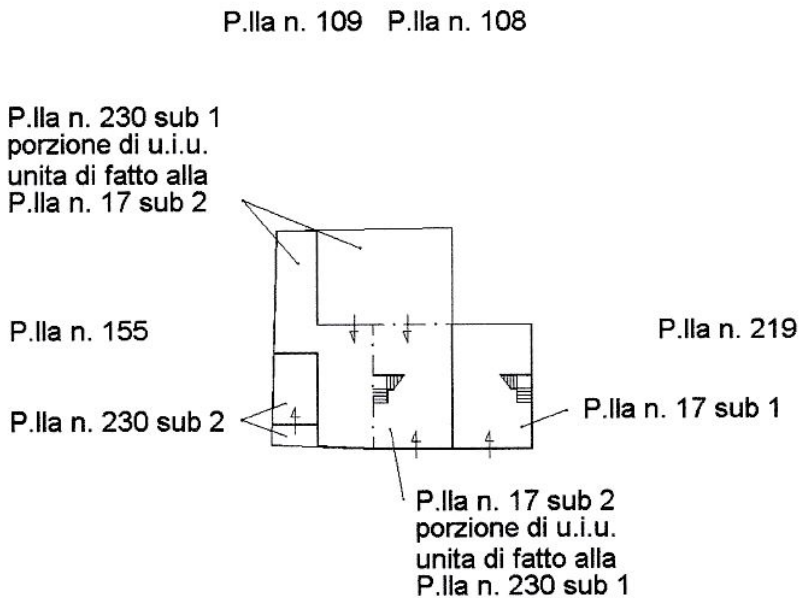


**ELABORATO PLANIMETRICO**  
 Compilato da:  
 Cusumano Margherita  
 Iscritto all'albo:  
 Ingegneri  
 Prov. Agrigento N. 01629

**Agenzia delle Entrate**  
**CATASTO FABBRICATI**  
 Ufficio Provinciale di  
 Agrigento

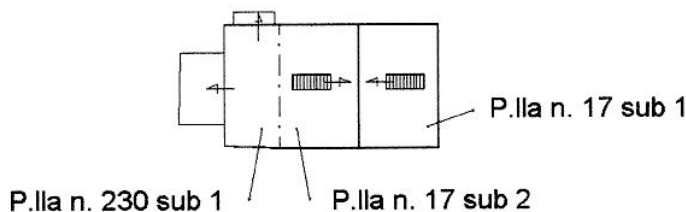
Comune di Agrigento Protocollo n. AG0049179 del 11/05/2015  
 Sezione: Foglio: 192 Particella: 17 Tipo Mappale n. del  
 Dimostrazione grafica dei subalterni Scala 1 : 500

**Piano Terra**



Via Luigi Capuana

**Piano Primo**



Ultima planimetria in atti

Data: 12/10/2017 - n. T356417 - Richiedente: Telematico

Totale schede: 1 - Formato di acquisizione: A4(210x297) - Formato stampa richiesto: A4(210x297) - Fattore di scala non utilizzabile

Catasto dei Fabbricati - Situazione al 12/10/2017 - Comune di AGRIGENTO (A089) - < Foglio: 192 - Particella: 17 - Elaborato planimetrico >

Firmato Da: INTORRE GIOVANNI Enesso Da: INFOCAMERE QUALIFIED ELECTRONIC SIGNATURE CA Serial#: 25b63c



## Visura storica per immobile

Situazione degli atti informatizzati dall'impianto meccanografico al 12/10/2017

Data: 12/10/2017 - Ora: 19.10.40 Segue

Visura n.: T355637 Pag: 1

<b>Dati della richiesta</b>	<b>Comune di AGRIGENTO ( Codice: A089)</b>
	<b>Provincia di AGRIGENTO</b>
<b>Catasto Fabbricati</b>	<b>Foglio: 192 Particella: 17 Sub.: 2</b>

### INTESTATO

1	(1) Proprieta' per 1/1 in regime di separazione dei beni
---	--

### Unità immobiliare dal 11/05/2016

N.	DATI IDENTIFICATIVI				DATI DI CLASSAMENTO							DATI DERIVANTI DA
	Sezione	Foglio	Particella	Sub	Zona	Micro	Categoria	Classe	Consistenza	Superficie	Rendita	
1	Urbana	192	17	2	Cens. 1	Zona	A/3	2	5,5 vani	Catastale Totale: 108 m <sup>2</sup> Totale escluse aree scoperte**: 108 m <sup>2</sup>	Euro 326,66	VARIAZIONE NEL CLASSAMENTO del 11/05/2016 protocollo n. AG0070187 in atti dal 11/05/2016 VARIAZIONE DI CLASSAMENTO (n. 35127.1/2016)
<b>Indirizzo</b>		VIA LUIGI CAPUANA n. 1 piano: T-1;										
<b>Annotazioni</b>		classamento e rendita non rettificati entro dodici mesi dalla data di iscrizione in atti della dichiarazione (D.M. 701/94)										

### Situazione dell'unità immobiliare dal 09/11/2015

N.	DATI IDENTIFICATIVI				DATI DI CLASSAMENTO							DATI DERIVANTI DA
	Sezione	Foglio	Particella	Sub	Zona	Micro	Categoria	Classe	Consistenza	Superficie	Rendita	
1	Urbana	192	17	2	Cens. 1	Zona	A/3	2	5,5 vani	Catastale Totale: 108 m <sup>2</sup> Totale escluse aree scoperte**: 108 m <sup>2</sup>	Euro 326,66	Variazione del 09/11/2015 - Inscrimto in visura dei dati di superficie.
<b>Indirizzo</b>		, VIA LUIGI CAPUANA n. 1 piano: T-1;										
<b>Annotazioni</b>		classamento e rendita proposti (D.M. 701/94)										

ALLEGATO N. 03

## Visura storica per immobile

Situazione degli atti informatizzati dall'impianto meccanografico al 12/10/2017

Data: 12/10/2017 - Ora: 19.10.40 Segue

Visura n.: T355637 Pag: 2

### Situazione dell'unità immobiliare dal 11/05/2015

N.	DATI IDENTIFICATIVI				DATI DI CLASSAMENTO							DATI DERIVANTI DA
	Sezione Urbana	Foglio	Particella	Sub	Zona Cens.	Micro Zona	Categoria	Classe	Consistenza	Superficie Catastale	Rendita	
1		192	17	2	1		A/3	2	5,5 vani		Euro 326,66	VARIAZIONE del 11/05/2015 protocollo n. AG0049179 in atti dal 11/05/2015 VSI - DICH. PORZIONE DI U. I. U. DICHIARAZIONE DI PORZIONE DI U. I. U. UNITA DI FATTO CON QUELLA DI F.192 P. 230 SUB. 1 RENDITA ATTRIBUITA ALLA DICHIARAZIONE DI U. I. U. AI FINI FISCALI. (n. 6678.1/2015)
<b>Indirizzo</b> , VIA LUIGI CAPUANA n. 1 piano: T-1; <b>Annotazioni</b> classamento e rendita proposti (D.M. 701/94)												

### Situazione dell'unità immobiliare dal 14/09/2001

N.	DATI IDENTIFICATIVI				DATI DI CLASSAMENTO							DATI DERIVANTI DA
	Sezione Urbana	Foglio	Particella	Sub	Zona Cens.	Micro Zona	Categoria	Classe	Consistenza	Superficie Catastale	Rendita	
1		192	17	2	1		A/4	1	4,5 vani		Euro 111,55 L. 216.000	VARIAZIONE del 14/09/2001 protocollo n. 210258 in atti dal 14/09/2001 VARIAZIONE DI TOPONOMASTICA- RETT. ZONA CENSUARIA- FASC.3182/01 (n. 5387.1/2001)
<b>Indirizzo</b> , VIA LUIGI CAPUANA piano: T-1; <b>Notifica</b> 179310/2003 <b>Partita</b> - <b>Mod.58</b> -												

### Situazione dell'unità immobiliare dal 01/01/1992

N.	DATI IDENTIFICATIVI				DATI DI CLASSAMENTO							DATI DERIVANTI DA
	Sezione Urbana	Foglio	Particella	Sub	Zona Cens.	Micro Zona	Categoria	Classe	Consistenza	Superficie Catastale	Rendita	
1		192	17	2	4		A/4	1	4,5 vani		Euro 97,61 L. 189.000	VARIAZIONE del 01/01/1992 VARIAZIONE DEL QUADRO TARIFFARIO
<b>Indirizzo</b> , VILLAGGIO MOSE' piano: T-1; <b>Notifica</b> - <b>Partita</b> 6329 <b>Mod.58</b> -												



## Visura storica per immobile

Situazione degli atti informatizzati dall'impianto meccanografico al 12/10/2017

Data: 12/10/2017 - Ora: 19.10.40 Fine

Visura n.: T355637 Pag: 3

### Situazione dell'unità immobiliare dall'impianto meccanografico

N.	DATI IDENTIFICATIVI				DATI DI CLASSAMENTO						DATI DERIVANTI DA	
	Sezione Urbana	Foglio	Particella	Sub	Zona Cens.	Micro Zona	Categoria	Classe	Consistenza	Superficie Catastale		Rendita
1		192	17	2	4		A/4	I	4,5 vani		L. 279	Impianto meccanografico del 30/06/1987
Indirizzo , VILLAGGIO MOSE' piano: T-1;												
Notifica		-		Partita		6329		Mod.58		-		

### Situazione degli intestati dal 17/12/2003

N.	DATI ANAGRAFICI	CODICE FISCALE	DIRITTI E ONERI REALI
1			(1) Proprieta' per 1/1 in regime di separazione dei beni
DATI DERIVANTI DA		VOLTURA D'UFFICIO del 17/12/2003 protocollo n. AG0022893 Voltura in atti dal 15/02/2006 Repertorio n.: 102704 Rogante: PUSATERI Sede: AGRIGENTO Registrazione: Sede: CONVALIDA NOTA TRASC.1119/03 (n. 2301.1/2006)	

### Situazione degli intestati dal 17/12/2002

N.	DATI ANAGRAFICI	CODICE FISCALE	DIRITTI E ONERI REALI
1			(1) Proprieta' per 1/1 in regime di separazione dei beni fino al 17/12/2003
DATI DERIVANTI DA		ISTRUMENTO (ATTO PUBBLICO) del 17/12/2002 Trascrizione in atti dal 20/01/2003 Repertorio n.: 102704 Rogante: PUSATERI ANTONINO Sede: AGRIGENTO Registrazione: Sede: COMPRAVENDITA (Passaggi intermedi da esaminare) (n. 1119.1/2003)	

### Situazione degli intestati dall'impianto meccanografico

N.	DATI ANAGRAFICI	CODICE FISCALE	DIRITTI E ONERI REALI
1	ISTITUTO AUTONOMO PER LE CASE POPOLARIDI AGRIGENTO SEZIONE SPECIALE CASE PER ZOLFATAI		(1) Proprieta' per 1000/1000 fino al 17/12/2002
DATI DERIVANTI DA		Impianto meccanografico del 30/06/1987	

Unità immobiliari n. 1

Tributi erariali: Euro 0,90

Visura telematica

\* Codice Fiscale Validato in Anagrafe Tributaria

\*\* Si intendono escluse le "superfici di balconi, terrazzi e aree scoperte pertinenziali e accessorie, comunicanti o non comunicanti" (cfr. Provvedimento del Direttore dell'Agenzia delle Entrate 29 marzo 2013).



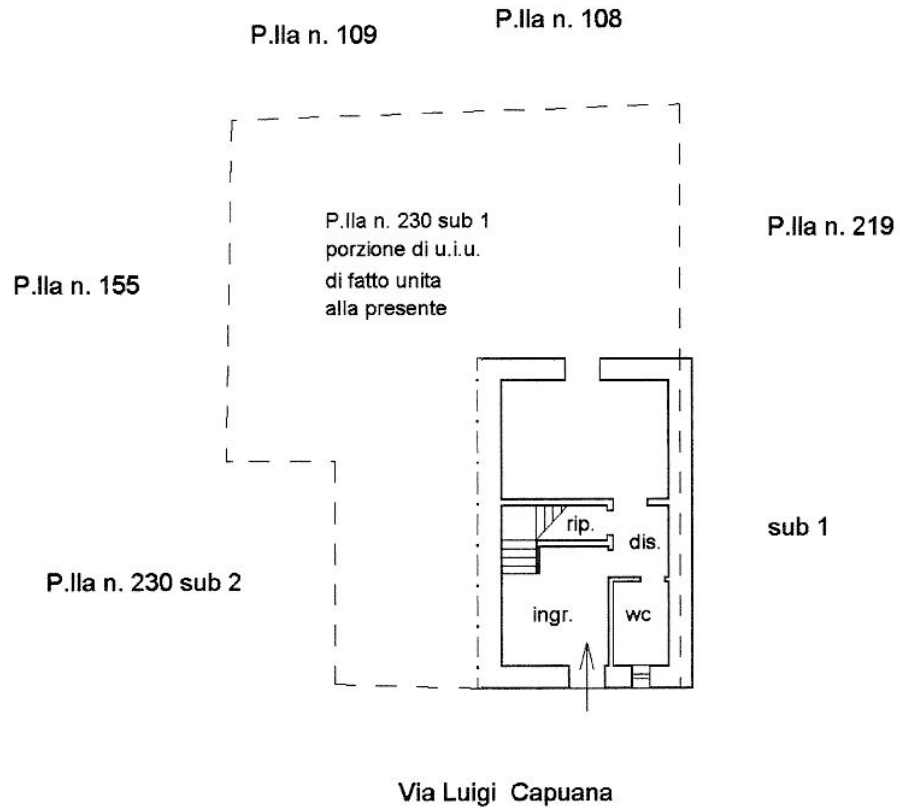
**Agenzia delle Entrate  
CATASTO FABBRICATI  
Ufficio Provinciale di  
Agrigento**

Dichiarazione protocollo n. AG0049179 del 11/05/2015  
Planimetria di u.i.u. in Comune di Agrigento  
Via Luigi Capuana (villaggio Mose') civ. 1

Identificativi Catastali: Sezione: Foglio: 192 Particella: 17 Subalterno: 2	Compilata da: Cusumano Margherita Iscritto all'albo: Ingegneri Prov. Agrigento N. 01629
---	---

Scheda n. 1      Scala 1:200

Piano Terra h = 2,80 mt.



Piano Primo h = 2,80 mt.



Ultima planimetria in atti

Catasto dei Fabbricati - Situazione al 01/11/2017 - Comune di AGRIGENTO (A089) - < Foglio: 192 - Particella: 17 - Subalterno: 2 >  
VIA LUIGI CAPUANA n. 1 piano: T-1;

**ALLEGATO N. 04**

## Visura storica per immobile

### Situazione degli atti informatizzati al 20/04/2023

<b>Dati della richiesta</b>	<b>Comune di AGRIGENTO (Codice:A089)</b>
	<b>Provincia di AGRIGENTO</b>
<b>Catasto Fabbricati</b>	<b>Foglio: 192 Particella: 230 Sub.: 1</b>

**INTESTATO**

1 ISTITUTO AUTONOMO CASE POPOLARI Sede in AGRIGENTO (AG)	00078330842*	(1) Proprieta' 1000/1000
--	--------------	--------------------------

**Unità immobiliare dal 11/05/2016**

N.	DATI IDENTIFICATIVI				DATI DI CLASSAMENTO							DATI DERIVANTI DA	
	Sezione Urbana	Foglio	Particella	Sub	Zona Cens.	Micro Zona	Categoria	Classe	Consistenza	Superficie Catastale	Rendita		
<b>1</b>		<b>192</b>	<b>230</b>	<b>1</b>	<b>1</b>		<b>A/3</b>	<b>2</b>	<b>4,5 vani</b>	<b>Totale: 103 m<sup>2</sup> Totale: escluse aree scoperte**: 86 m<sup>2</sup></b>	<b>Euro 267,27</b>	VARIAZIONE NEL CLASSAMENTO del 11/05/2016 Pratica n. AG0070187 in atti dal 11/05/2016 VARIAZIONE DI CLASSAMENTO (n. 35127.1/2016)	
<b>Indirizzo</b>		VIA LUIGI CAPUANA n. 1 Piano T-1											
<b>Notifica</b>							<b>Partita</b>				<b>Mod.58</b>		
<b>Annotazioni</b>		-classamento e rendita non rettificati entro dodici mesi dalla data di iscrizione in atti della dichiarazione (d.m. 701/94)											

**Mappali Terreni Correlati**

Codice Comune A089 - Foglio 192 - Particella 230

**Situazione dell'unità immobiliare dal 09/11/2015**

N.	DATI IDENTIFICATIVI				DATI DI CLASSAMENTO							DATI DERIVANTI DA
	Sezione Urbana	Foglio	Particella	Sub	Zona Cens.	Micro Zona	Categoria	Classe	Consistenza	Superficie Catastale	Rendita	
<b>1</b>		<b>192</b>	<b>230</b>	<b>1</b>	<b>1</b>		<b>A/3</b>	<b>2</b>	<b>4,5 vani</b>	<b>Totale: 103 m<sup>2</sup> Totale: escluse aree scoperte**: 86 m<sup>2</sup></b>	<b>Euro 267,27</b>	Variazione del 09/11/2015 - Inserimento in visura dei dati di superficie.
<b>Indirizzo</b>		VIA LUIGI CAPUANA n. 1 Piano T-1										

ALLEGATO N. 05

## Visura storica per immobile

### Situazione degli atti informatizzati al 20/04/2023

Notifica		Partita		Mod.58	
Annotazioni	-classamento e rendita proposti (d.m. 701/94)				

#### Situazione dell'unità immobiliare dal 11/05/2015

N.	DATI IDENTIFICATIVI				DATI DI CLASSAMENTO							DATI DERIVANTI DA
	Sezione Urbana	Foglio	Particella	Sub	Zona Cens.	Micro Zona	Categoria	Classe	Consistenza	Superficie Catastale	Rendita	
1		192	230	1	1		A/3	2	4,5 vani		Euro 267,27	COSTITUZIONE del 11/05/2015 Pratica n. AG0049180 in atti dal 11/05/2015 COSTITUZIONE RELATIVAMENTE AL SUB. 1 DICHIARAZIONE DI PORZIONE DI U.I.U.UNITA DI FATTO CON QUELLA DI F.192 P. 17 SUB. 2 RENDITA ATTRIBUITA ALLA DICHIARAZIONE DI U.I.U. AI FINI FISCALI. (n. 643.1/2015)
Indirizzo		VIA LUIGI CAPUANA n. 1 Piano T-1										
Notifica					Partita					Mod.58		
Annotazioni		-classamento e rendita proposti (d.m. 701/94)										

L'intestazione alla data della richiesta deriva dai seguenti atti:

#### Situazione degli intestati dal 11/05/2015

N.	DATI ANAGRAFICI	CODICE FISCALE	DIRITTI E ONERI REALI
1	ISTITUTO AUTONOMO CASE POPOLARI Sede in AGRIGENTO (AG)	00078330842*	(1) Proprieta' 1000/1000
DATI DERIVANTI DA		COSTITUZIONE del 11/05/2015 Pratica n. AG0049180 in atti dal 11/05/2015 COSTITUZIONE RELATIVAMENTE AL SUB. 1 DICHIARAZIONE DI PORZIONE DI U.I.U.UNITA DI FATTO CON QUELLA DI F.192 P. 17 SUB. 2 RENDITA ATTRIBUITA ALLA DICHIARAZIONE DI U.I.U. AI FINI FISCALI. (n. 643.1/2015)	

Visura telematica

Tributi speciali: Euro 0,90

\* Codice Fiscale Validato in Anagrafe Tributaria.

\*\* Si intendono escluse le "superfici di balconi, terrazzi e aree scoperte pertinenziali e accessorie, comunicanti o non comunicanti" (cfr. Provvedimento del Direttore dell'Agenzia delle Entrate 29 marzo 2013).





Direzione Provinciale di Agrigento  
Ufficio Provinciale - Territorio  
Servizi Catastali

*Non Pignato*

Data: 20/04/2023 Ora: 19.50.35

Segue

Visura n.: T388837 Pag: 1

## Visura storica per immobile

### Situazione degli atti informatizzati al 20/04/2023

<b>Dati della richiesta</b>	<b>Comune di AGRIGENTO (Codice:A089)</b>
<b>Catasto Fabbricati</b>	<b>Provincia di AGRIGENTO</b> <b>Foglio: 192 Particella: 230 Sub.: 2</b>

#### INTESTATO

1 ISTITUTO AUTONOMO CASE POPOLARI Sede in AGRIGENTO (AG)	00078330842*	(1) Proprieta' 1000/1000
--	--------------	--------------------------

#### Unità immobiliare dal 11/05/2016

N.	DATI IDENTIFICATIVI				DATI DI CLASSAMENTO							DATI DERIVANTI DA	
	Sezione Urbana	Foglio	Particella	Sub	Zona Cens.	Micro Zona	Categoria	Classe	Consistenza	Superficie Catastale	Rendita		
<b>1</b>		<b>192</b>	<b>230</b>	<b>2</b>	<b>1</b>		<b>C/6</b>	<b>2</b>	<b>12 m<sup>2</sup></b>	<b>Totale: 17 m<sup>2</sup></b>	<b>Euro 68,17</b>	VARIAZIONE NEL CLASSAMENTO del 11/05/2016 Pratica n. AG0070187 in atti dal 11/05/2016 VARIAZIONE DI CLASSAMENTO (n. 35127.1/2016)	
<b>Indirizzo</b>		VIA LUIGI CAPUANA n. 1 Piano T											
<b>Notifica</b>							<b>Partita</b>				<b>Mod.58</b>		
<b>Annotazioni</b>		-classamento e rendita non rettificati entro dodici mesi dalla data di iscrizione in atti della dichiarazione (d.m. 701/94)											

#### Mappali Terreni Correlati

Codice Comune A089 - Foglio 192 - Particella 230

#### Situazione dell'unità immobiliare dal 09/11/2015

N.	DATI IDENTIFICATIVI				DATI DI CLASSAMENTO							DATI DERIVANTI DA	
	Sezione Urbana	Foglio	Particella	Sub	Zona Cens.	Micro Zona	Categoria	Classe	Consistenza	Superficie Catastale	Rendita		
<b>1</b>		<b>192</b>	<b>230</b>	<b>2</b>	<b>1</b>		<b>C/6</b>	<b>2</b>	<b>12 m<sup>2</sup></b>	<b>Totale: 17 m<sup>2</sup></b>	<b>Euro 68,17</b>	Variazione del 09/11/2015 - Inserimento in visura dei dati di superficie.	
<b>Indirizzo</b>		VIA LUIGI CAPUANA n. 1 Piano T											
<b>Notifica</b>							<b>Partita</b>				<b>Mod.58</b>		
<b>Annotazioni</b>		-classamento e rendita proposti (d.m. 701/94)											

ALLEGATO N. 06



## Visura storica per immobile

### Situazione degli atti informatizzati al 20/04/2023

#### Situazione dell'unità immobiliare dal 11/05/2015

N.	DATI IDENTIFICATIVI				DATI DI CLASSAMENTO							DATI DERIVANTI DA
	Sezione Urbana	Foglio	Particella	Sub	Zona Cens.	Micro Zona	Categoria	Classe	Consistenza	Superficie Catastale	Rendita	
1		192	230	2	1		C/6	2	12 m <sup>2</sup>		Euro 68,17	COSTITUZIONE del 11/05/2015 Pratica n. AG0049180 in atti dal 11/05/2015 COSTITUZIONE. RELATIVAMENTE AL SUB. 1 DICHIARAZIONE DI PORZIONE DI U.I.U.UNITA DI FATTO CON QUELLA DI F.192 P. 17 SUB. 2 RENDITA ATTRIBUITA ALLA DICHIARAZIONE DI U.I.U. AI FINI FISCALI. (n. 643.1/2015)
Indirizzo		VIA LUIGI CAPUANA n. 1 Piano T										
Notifica						Partita					Mod.58	
Annotazioni		-classamento e rendita proposti (d.m. 701/94)										

L'intestazione alla data della richiesta deriva dai seguenti atti:

#### Situazione degli intestati dal 11/05/2015

N.	DATI ANAGRAFICI	CODICE FISCALE	DIRITTI E ONERI REALI
1	ISTITUTO AUTONOMO CASE POPOLARI Sede in AGRIGENTO (AG)	00078330842*	(1) Proprieta' 1000/1000
DATI DERIVANTI DA		COSTITUZIONE del 11/05/2015 Pratica n. AG0049180 in atti dal 11/05/2015 COSTITUZIONE. RELATIVAMENTE AL SUB. 1 DICHIARAZIONE DI PORZIONE DI U.I.U.UNITA DI FATTO CON QUELLA DI F.192 P. 17 SUB. 2 RENDITA ATTRIBUITA ALLA DICHIARAZIONE DI U.I.U. AI FINI FISCALI. (n. 643.1/2015)	

Visura telematica

Tributi speciali: Euro 0,90

\* Codice Fiscale Validato in Anagrafe Tributaria.