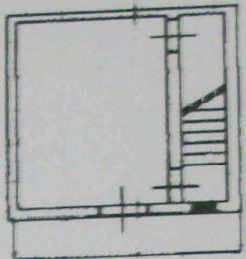
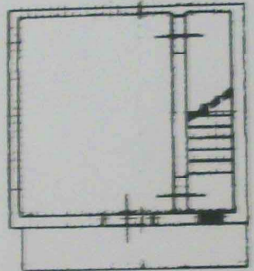




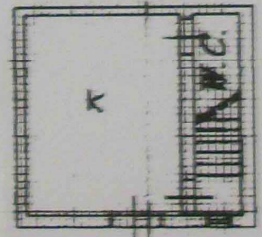
Planimetria di u.i.u. in Comune di CASTROFILIPPO via VIA F. PETRARCA civ. 11



PIANO SECONDO
H = 3.00 ml



PIANO PRIMO
H = 3.00 ml




PIANO TERRA
H = 3.00 ml

DITTA PRIVATA

DITTA

VIA F. PETRARCA

ORIENTAMENTO



SCALA DI 200



Dichiarazione di N.C.
Denuncia di variazione

Compilata dal GRON. GIUSEPPE SPRIO
(Titolo, cognome e nome)

I. GEOMETRI

Data presentazione: 18/01/1999 - Data di acquisizione: 24/06/2014 - Comune di CASTROFILIPPO - Situazione al 24/06/2014 - Foglio: 9 - Part. 2096 - Sub: 9

Tot. schede: 9 - Formato di acq.: A4 (210x297) - Fatti di AGRICENTO n. 7819
n. 2096 sub. 9 della provincia di AGRICENTO

data 18/01/1999 Firma [Signature]

A65
18 GEN. 1999