

Agenzia delle Entrate  
**CATASTO FABBRICATI**  
Ufficio Provinciale di  
Agrigento

Dichiarazione protocollo n. \_\_\_\_\_ del \_\_\_\_\_  
Planimetria di u.i.u. in Comune di Castrolibero  
Via Francesco Petrarca

civ. 13

Identificativi Catastali:

Sezione:  
Foglio: 9  
Particella: 2094  
Subalterno: 2

Compilata da:  
Casaliochio Giovanna Maria

Iscritto all'albo:  
Architetti

Prov. Agrigento

N. 00652

Scheda n. 1

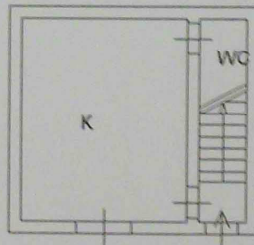
Scala 1:200

PIANO TERRA

H= ml. 2,80

PART.2093

PART.2096



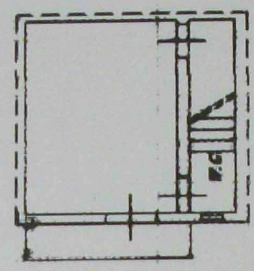
PART.2092

VIA FRANCESCO PETRARCA

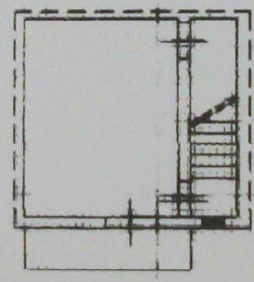




Planimetria di u.i.u. in Comune di CASTROFILIPPO via VIA F. PETRARCA civ. 7



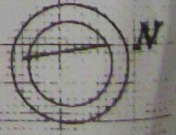
**PIANO SECONDO**  
H = 3.00 ml



**PIANO PRIMO**  
H = 3.00 ml

VIA F. PETRARCA

ORIENTAMENTO



SCALA DI 200



RISERVA ALL'UFFICIO

Dichiarazione di N.C.   
Denuncia di variazione

Compilata dal **GEOM. GIUSEPPE SPRIO**  
(Titolo, cognome e nome)

Data presentazione 24/06/1999 - Data di deposito 24/06/1999  
Tot. schede 9 - Formato di acq. A4

**1 GEOMETRI**  
Richiedente **CASALOCCHIO GIOVANNA**

data 24/06/1999 Firma [Signature]

**A 89**  
**21 GEN. 1999**

Catasto Terreni e dei Fabbricati, ricerca ristretta - Situazione al 24/06/2014 - Comune di CASTROFILIPPO(C341) - Foglio: 9 - Part. 2094 - Sub. 1