

**Agenzia del Territorio  
CATASTO FABBRICATI  
Ufficio Provinciale di  
Agrigento**

Dichiarazione protocollo n. AG0357592 del 16/12/2008

Planimetria di u.i.u. in Comune di Porto Empedocle

Via Abramo Lincoln

civ. 71

Identificativi Catastali:

Sezione:

Foglio: 25

Particella: 1860

Subalterno: 63

Compilata da:

Costanza Scinta Antonino

Iscritto all'albo:

Geometri

Prov. Agrigento

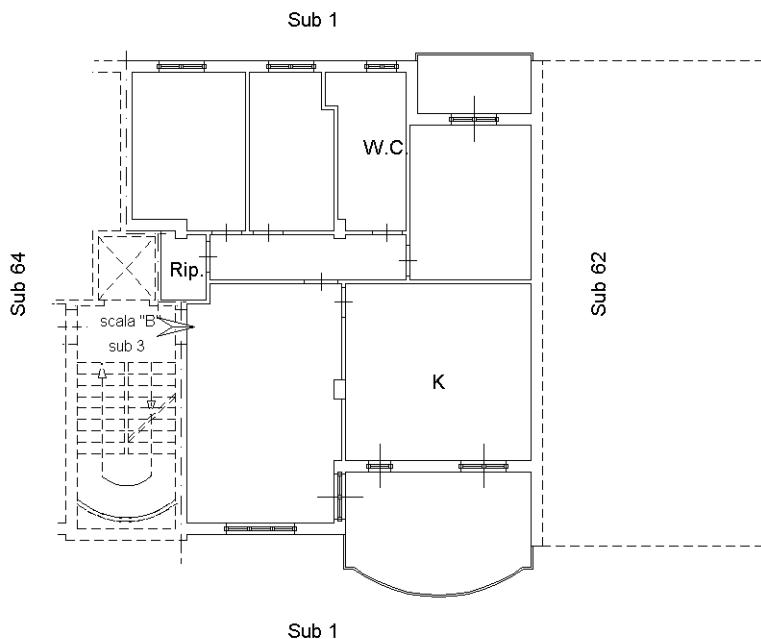
N. 2299

Scheda n. 1

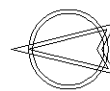
Scala 1:200

# PIANTA PIANO SECONDO

h=2.70



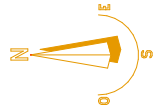
NORD



Ultima planimetria in atti

# CESPITE N. 1 - Via Abram Lincoln n. 71 - Foglio 25 Part. 1860 Sub. 63

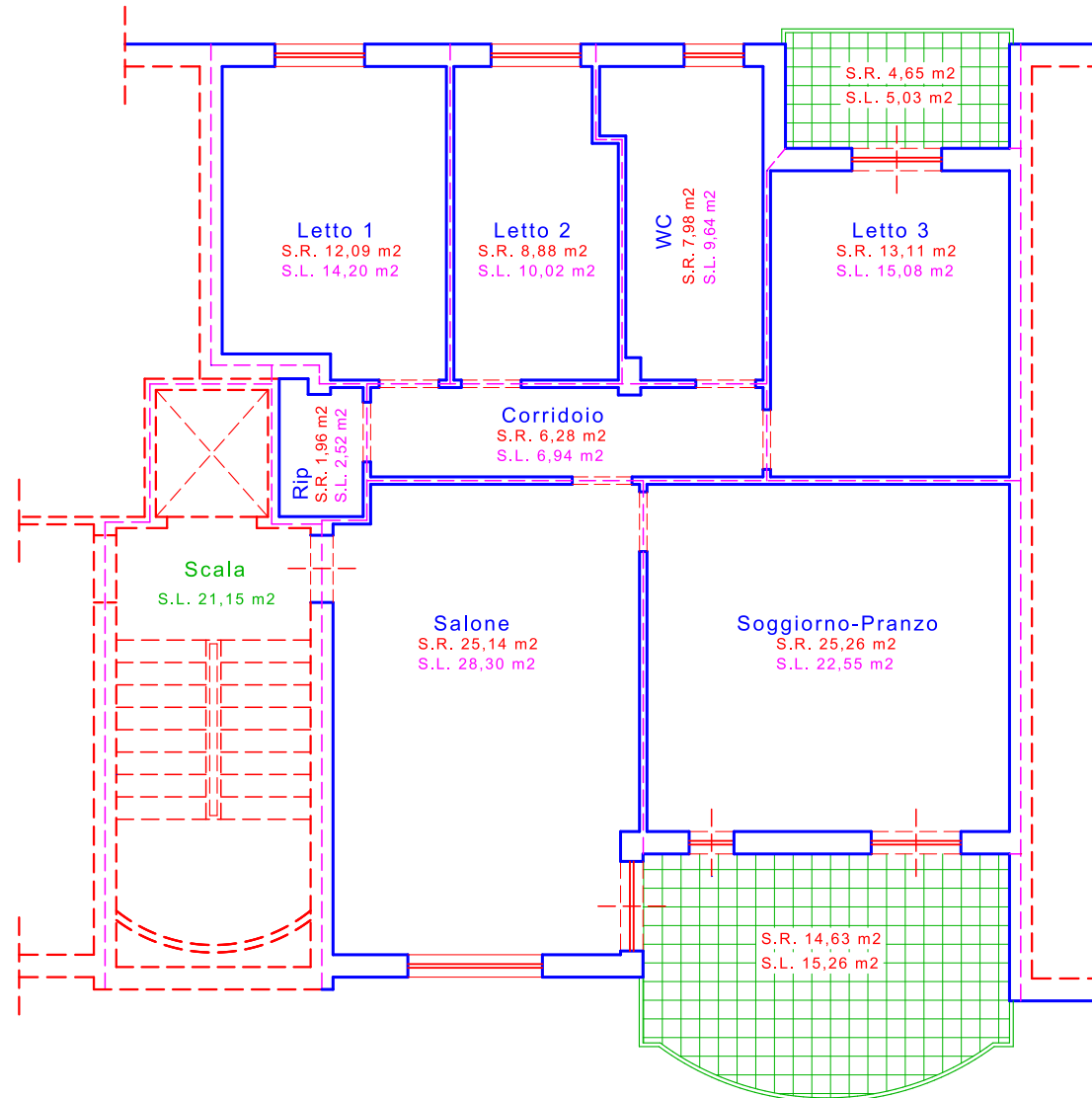
## Stato dei Luoghi



### LEGENDA:

S.R. = Superficie Reale

S.L. = Superficie Lorda



Scala 1:100

Piano Secondo Appartamento Scala B Interno 4, Via Abram Lincoln n. 71- PORTO EMPEDOCLE