

Data: 12/04/2022 - n. T384229 - Richiedente: VLLCGR82E06A089E

**Agenzia del Territorio
CATASTO FABBRICATI
Ufficio Provinciale di
Agrigento**

Dichiarazione protocollo n. AG0315163 del 13/10/2009

Planimetria di u.i.u. in Comune di Favara

Via Siracusa

civ. 17

Identificativi Catastali:

Sezione:

Foglio: 38

Particella: 846

Subalterno: 1

Compilata da:
Messina Salvatore

Iscritto all'albo:
Geometri

Prov. Agrigento

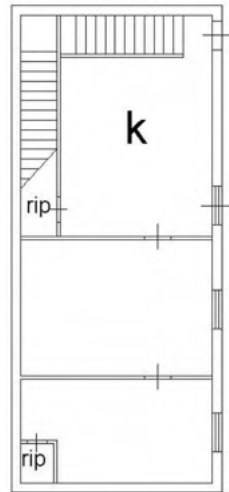
N. 1873

Scheda n. 1

Scala 1: 200

Pianta Piano Terra h=2.98

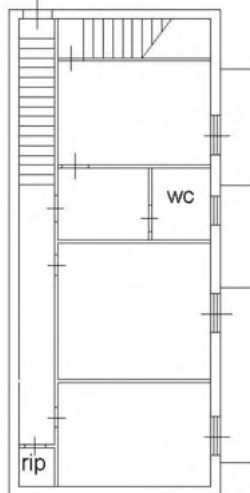
Via Caltanissetta



Via Siracusa n. 17

part. 847

Pianta Piano Primo h=2.98



Catasto dei Fabbricati - Situazione al 12/04/2022 - Comune di FAVARA(D514) - < Foglio 38 - Particella 846 - Subalterno 1 >
VIA SIRACUSA n. 17 Piano T-1

Ultima planimetria in atti

Data: 12/04/2022 - n. T384229 - Richiedente: VLLCGR82E06A089E

Totale schede: 1 - Formato di acquisizione: A4(210x297) - Formato stampa richiesto: A4(210x297)

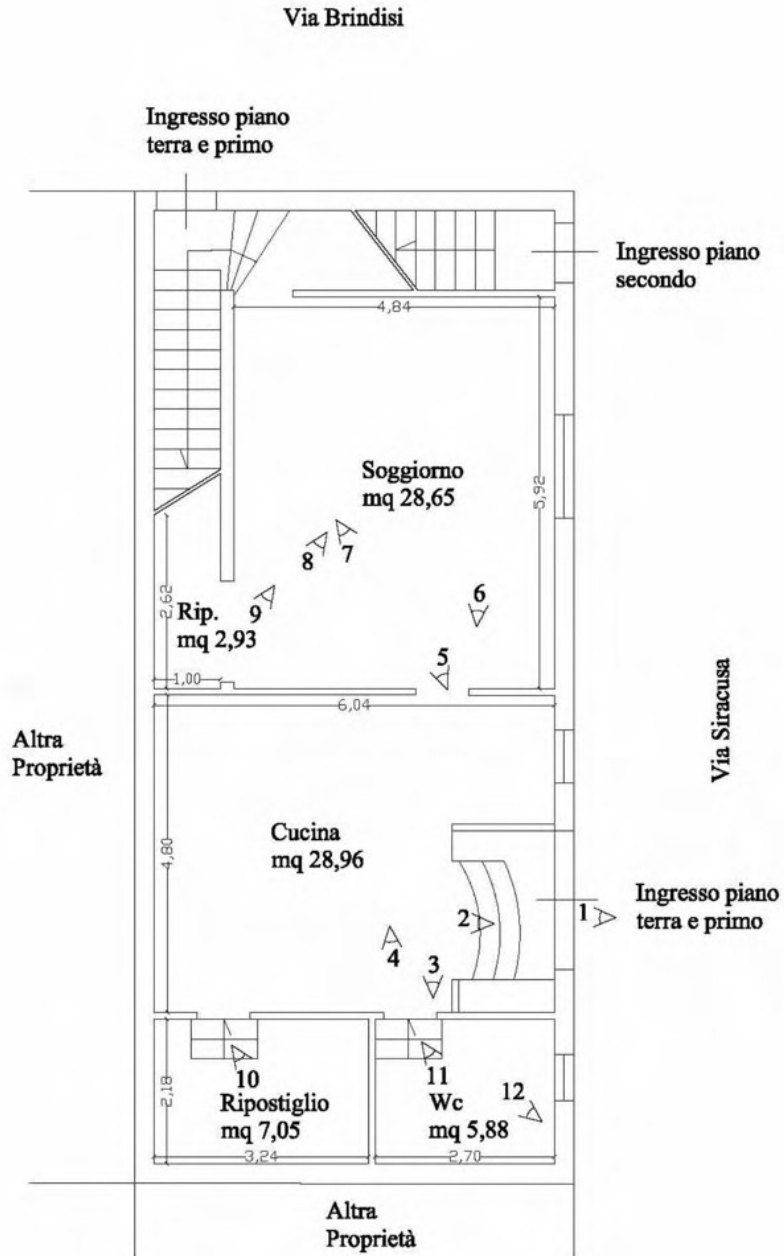


Allegato N.5

Rilievo metrico



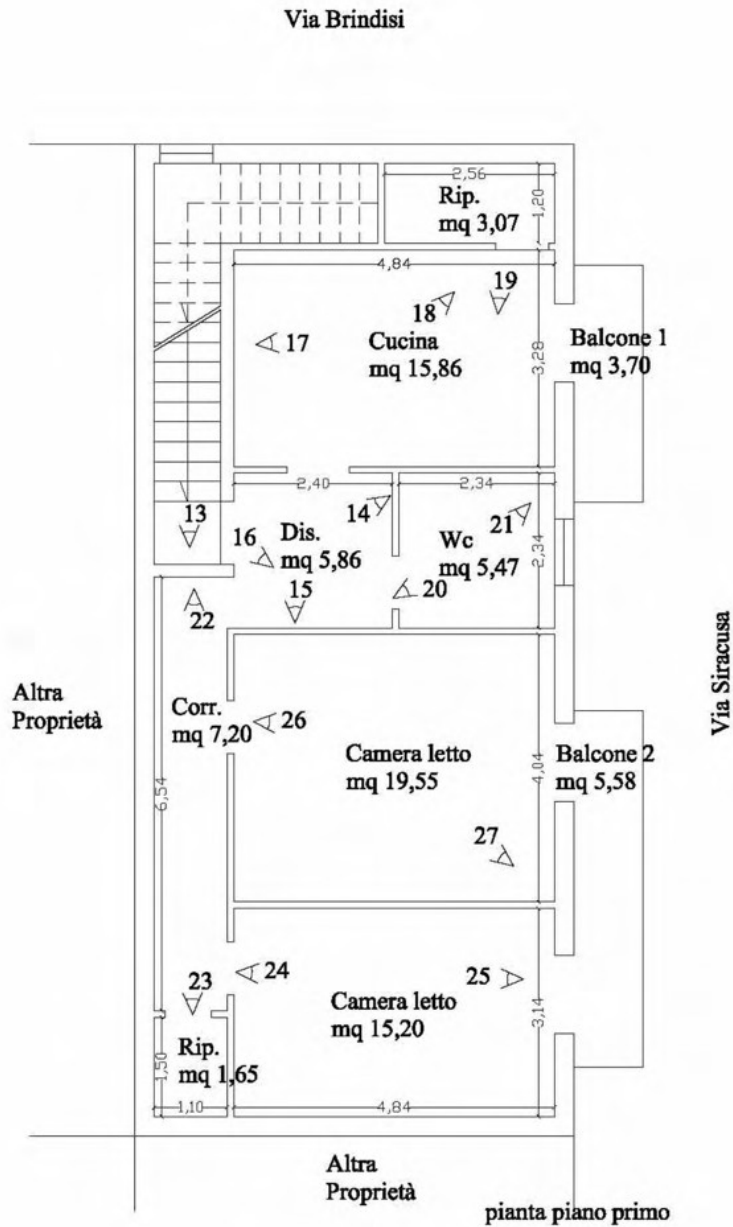
Comune di Favara, via Siracusa n° 17
Censito al N.C.E.U. foglio 38 part. 846 sub 1
Appartamento piano terra H= 2,98



Scala 1:100



Comune di Favara, via Siracusa n° 17
Censito al N.C.E.U. foglio 38 part. 846 sub 1
Appartamento piano primo H= 2,98



Scala 1:100



Allegato N.4

Rappresentazione cartografica





