

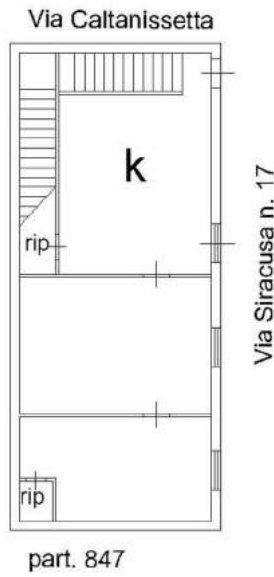
Data: 12/04/2022 - n. T384229 - Richiedente: VLLCGR82E06A089E

**Agenzia del Territorio
CATASTO FABBRICATI
Ufficio Provinciale di
Agrigento**

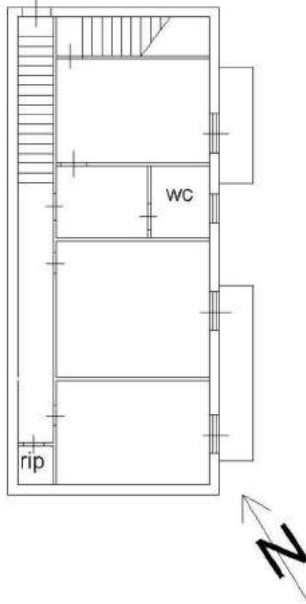
Dichiarazione protocollo n. AG0315163 del 13/10/2009	
Planimetria di u.i.u. in Comune di Favara	
Via Siracusa civ. 17	
Identificativi Catastali: Sezione: Foglio: 38 Particella: 846 Subalterno: 1	Compilata da: Messina Salvatore Iscritto all'albo: Geometri Prov. Agrigento N. 1873

Scheda n. 1 Scala 1:200

Pianta Piano Terra h=2.98



Pianta Piano Primo h=2.98



Catasto dei Fabbricati - Situazione al 12/04/2022 - Comune di FAVARA(D514) - < Foglio 38 - Particella 846 - Subalterno 1 >
VIA SIRACUSA n. 17 Piano T-1

Ultima planimetria in atti

Data: 12/04/2022 - n. T384229 - Richiedente: VLLCGR82E06A089E

Totale schede: 1 - Formato di acquisizione: A4(210x297) - Formato stampa richiesto: A4(210x297)

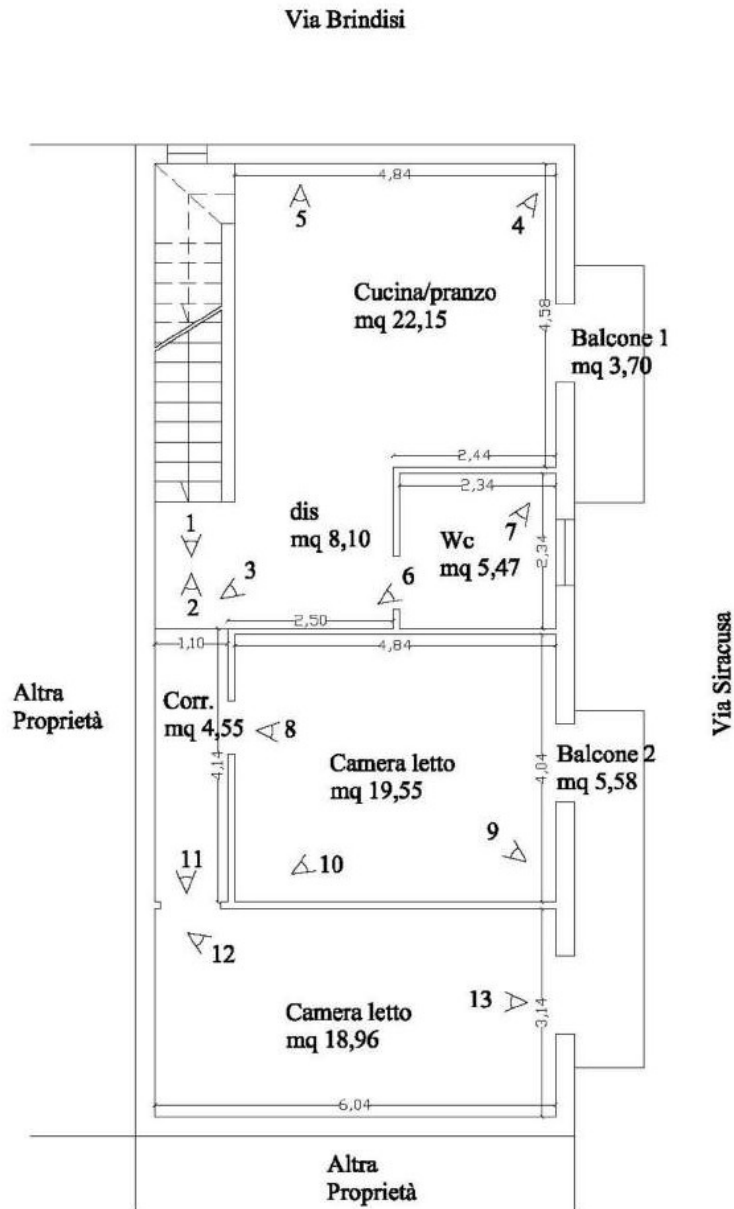


Allegato N.5

Rilievo metrico



Comune di Favara, via Siracusa n° 20
Censito al N.C.E.U. foglio 38 part. 846 sub 2
Appartamento piano secondo H= 2,98



Scala 1:100



Allegato N.4

Rappresentazione cartografica





