

**ELABORATO PLANIMETRICO**

Compilato da:  
Casalicchio Giovanna Maria  
Iscritto all'albo:  
Architetti  
Prov. Agrigento N. 00652

**Agenzia delle Entrate  
CATASTO FABBRICATI  
Ufficio Provinciale di  
Agrigento**

Comune di Campobello Di Licata

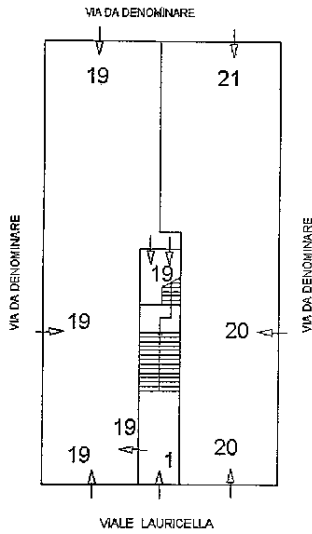
Sezione: Foglio: 14 Particella: 556

Protocollo n. del  
Tipo Mappale n. del

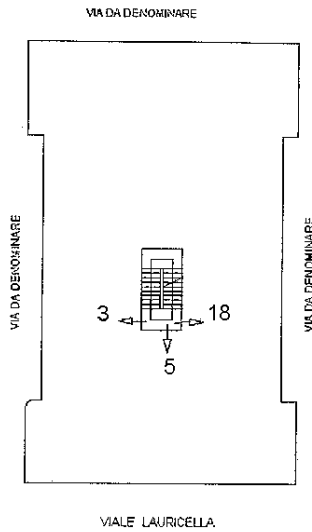
Dimostrazione grafica dei subalterni

Scala 1 : 500

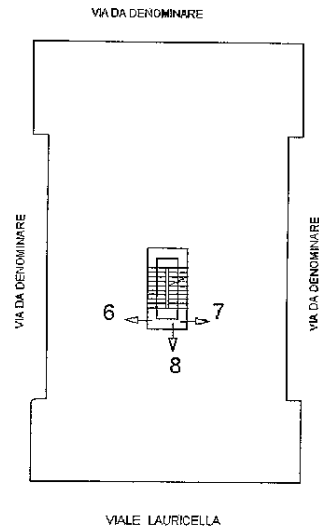
**PIANO TERRA**



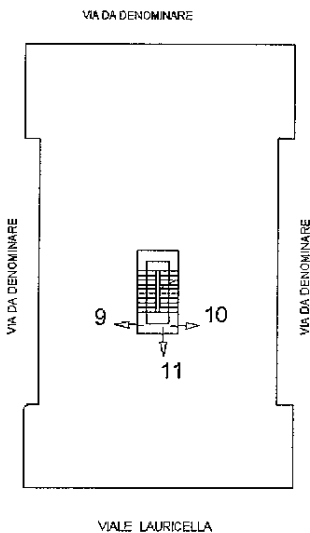
**PIANO PRIMO**



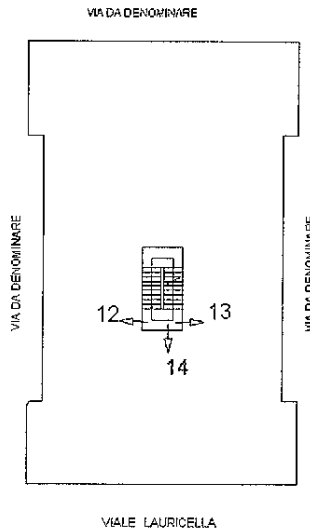
**PIANO SECONDO**



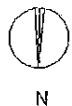
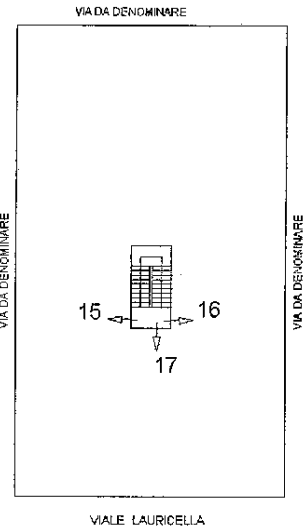
**PIANO TERZO**



**PIANO QUARTO**



**PIANO QUINTO**



**Agenzia delle Entrate**  
**CATASTO FABBRICATI**  
Ufficio Provinciale di  
Agrigento

Dichiarazione protocollo n. _____ del _____	
Planimetria di u.i.u. in Comune di Campobello Di Licata	
Viale Antonina Lauricella _____ civ. SNC	
Identificativi Catastali:	Compilata da: Casalicchio Giovanna Maria
Sezione:	Iscritto all'albo: Architetti
Foglio: 14	Prov. Agrigento
Particella: 556	N. 00652
Subalterno: 19	

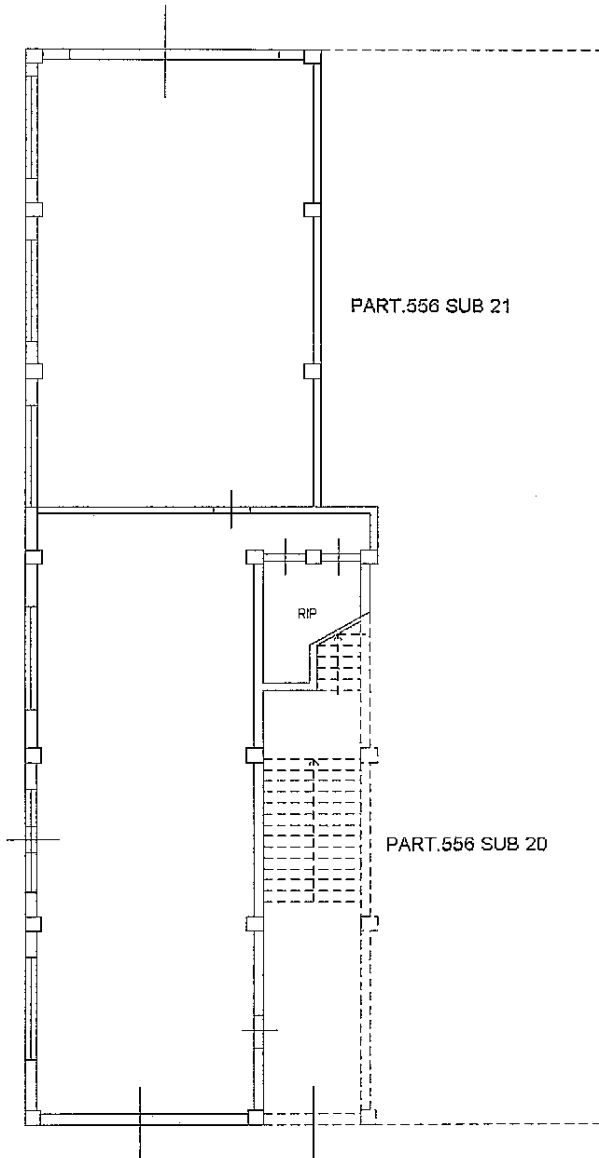
Scheda n. 1      Scala 1:200

VIA DA DENOMINARE

PIANO TERRA

H= m. 5,00

VIA DA DENOMINARE



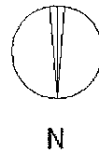

PART.556 SUB 21

RIP

PART.556 SUB 20

VIA DA DENOMINARE

VIALE LAURICELLA SNC



**Agenzia delle Entrate**  
**CATASTO FABBRICATI**  
 Ufficio Provinciale di  
 Agrigento

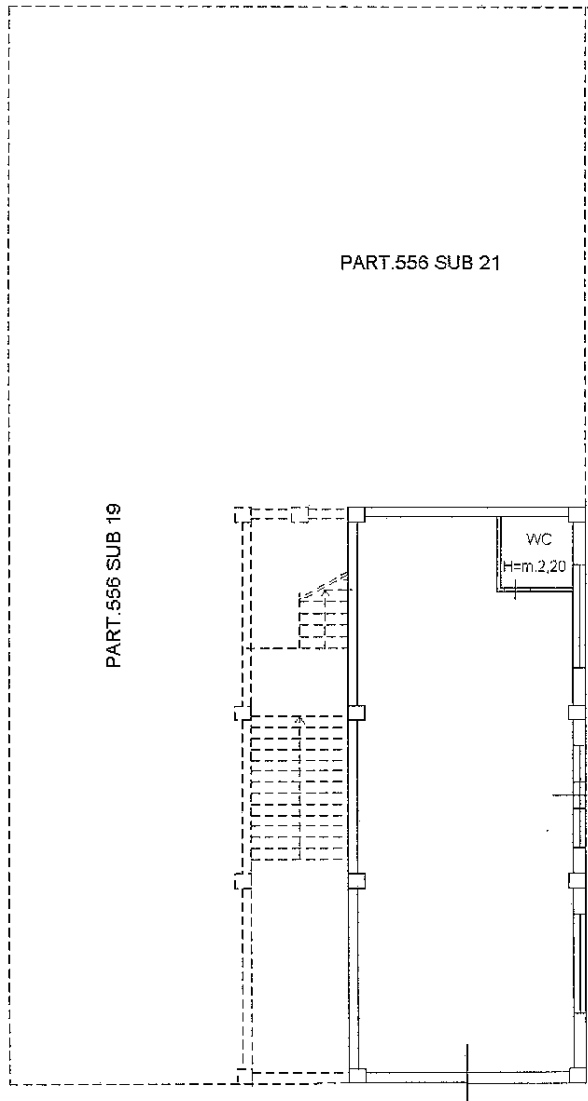
Dichiarazione protocollo n. _____ del _____	
Planimetria di u.i.u. in Comune di Campobello Di Licata	
Lauricella	civ. SNC
Identificativi Catastali:	
Sezione:	Compilata da: Casaliochio Giovanna Maria
Foglio: 14	Iscritto all'albo: Architetti
Particella: 556	Prov. Agrigento
Subalterno: 20	N. 00652

Scheda n. 1      Scala 1:200

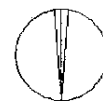
VIA DA DENOMINARE

PIANO TERRA

H= m. 5,00



VIALE LAURICELLA SNC



N

