Agenzia del Territorio
CATASTO FABBRICATI
Ufficio Provinciale di
Agrigento

Dichiarazione protocollo n. AG0233176 del 11/08/2008

Planimetria di u.i.u. in Comune di Porto Empedocle

Contrada Ciuccafa civ. M

Identificativi Catastali:
Sezione:
Foglio: 21
Particella: 652
Subalterno: 69

Compilata da:
Lauricella Salvatore
Iscritto all'albo:
Ingegneri
Prov. Agrigento N. 335

Scheda n. 1 Scala 1:200

PIANO TERZO
H= ml. 2,80

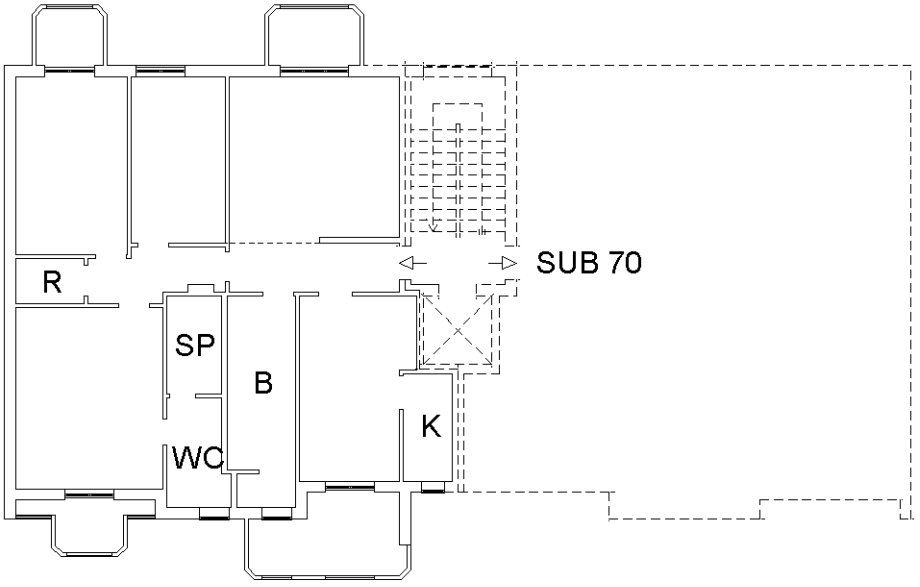

PIANO TERRA
H= ml. 2,80

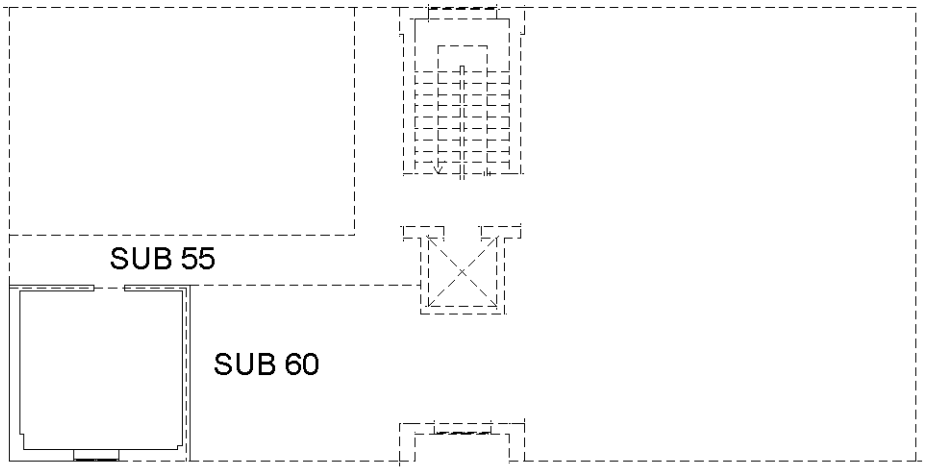

SUB 1

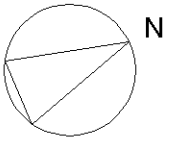

Ultima planimetria in atti

Catasto dei Fabbricati - Situazione al 11/10/2018 - Comune di PORTO EMPEDOCLE (F299) - < Foglio: 21 - Particella: 652 - Subalterno: 69 >
Firmato Da: GONDRANO ANGELO Emesso Da: ARUBAPEC S.A. N.V. CA 3 Serial#: 5f5ea1a6a6a1e2d1f0f0f9e335bb4451e92f96b