

**Agenzia del Territorio
CATASTO FABBRICATI
Ufficio Provinciale di
Agrigento**

Dichiarazione protocollo n. 000276359 del 04/12/2002

Planimetria di u.i.u. in Comune di Racalmuto

Traversa Di Via Roma

civ.

Identificativi Catastali:

Sezione:
Foglio: 45
Particella: 229
Subalterno: 16

Compilata da:
Vassallo Nicolo'
Iscritto all'albo:
Ingegneri

Prov. Agrigento

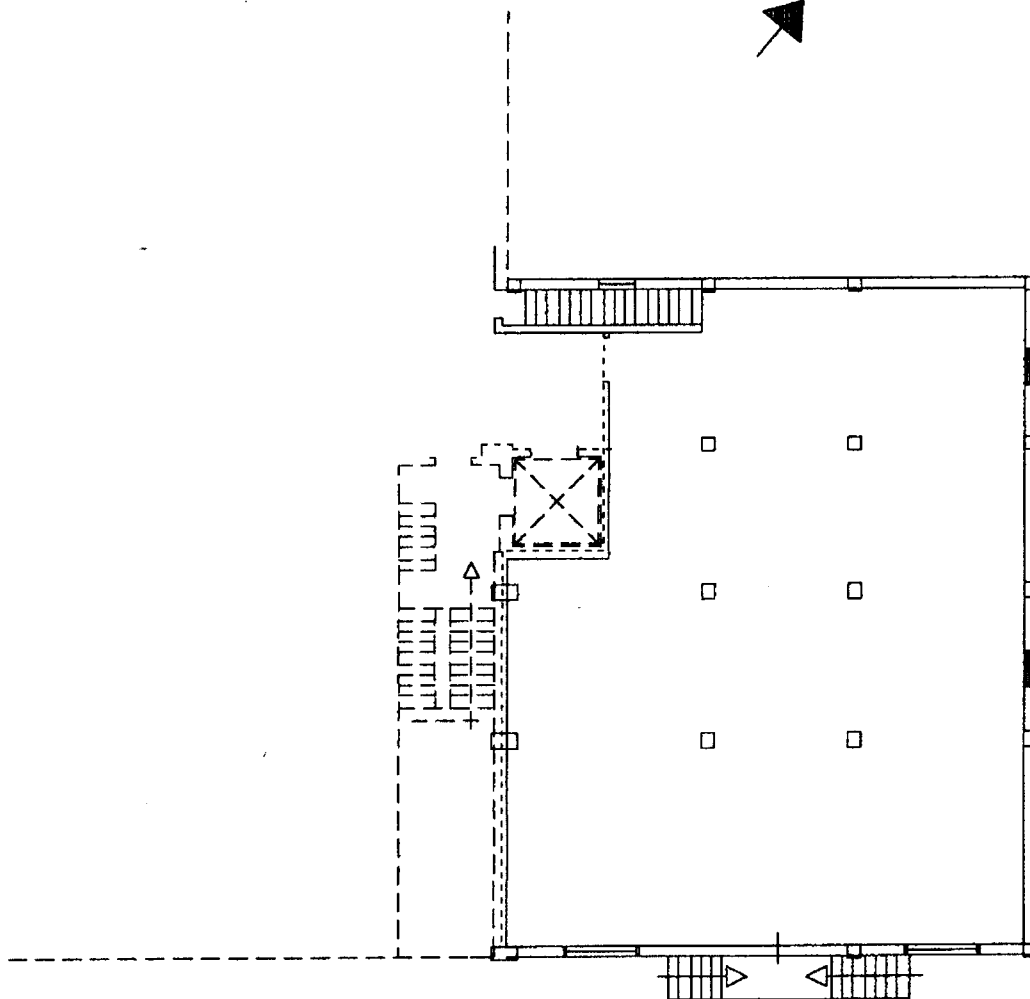
N. 260

Scheda n. 1

Scala 1:200

PIANO TERRA

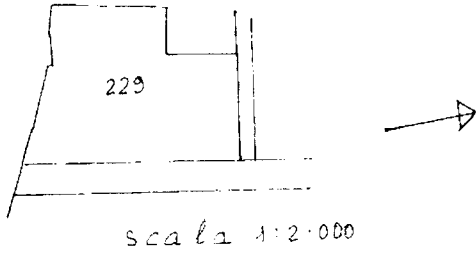
H= 2,95 mt.



TRAVERSA DI VIA ROMA

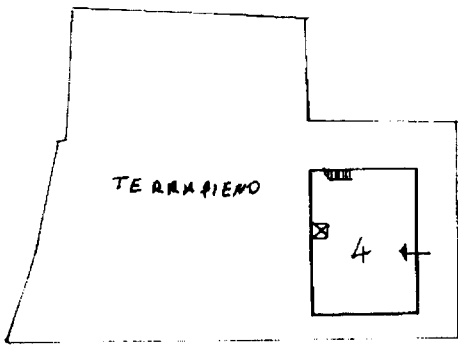
Catasto dei Fabbricati - Situazione al 09/12/2016 - Comune di RACALMUTO (H148) - < Foglio: 45 - Particella: 229 - Subalterno: 16 >
VIA ROMA piano: T;

Ultima planimetria in atti

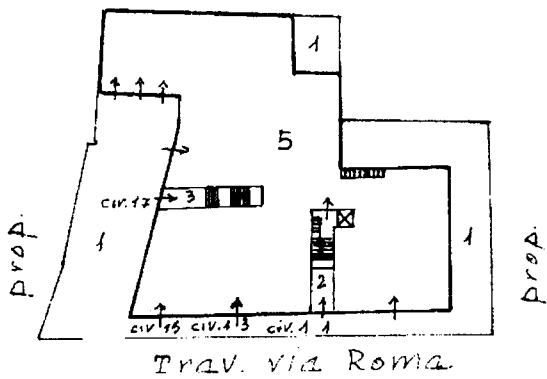


COMUNE DI RACALMUTO
 RIF. tipo mappa di zona del 1928
 FOGLIO 45 L. 1/10/1928

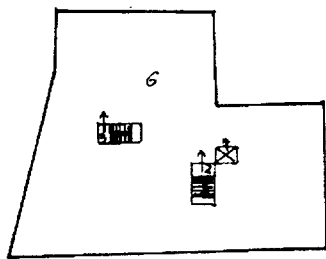
scala 1:1.000



piano primo sotto strada



piano terra



piano primo

- elementi ambietali attribuiti
- sub 1 - bene comune non censibile C. corte
 - sub 2 - bene comune non censibile [scala a servizio dei sub 4, 5]
 - sub 3 - bene comune non censibile [scala a servizio dei sub 4, 5]
 - sub 4 - magazzino piano terra 2 v. 2
 - sub 5 - magazzino piano terra
 - sub 6 - magazzino piano primo
 - sub 7 - appartamento piano secondo
 - sub 8 - appartamento piano secondo
 - sub 9 - appartamento piano secondo

12 p. Associaz. sta. ferro Rac.

Racalmuto - foglio 45/1393

1480588

