

MODULARIO  
F. rig. rend. 497

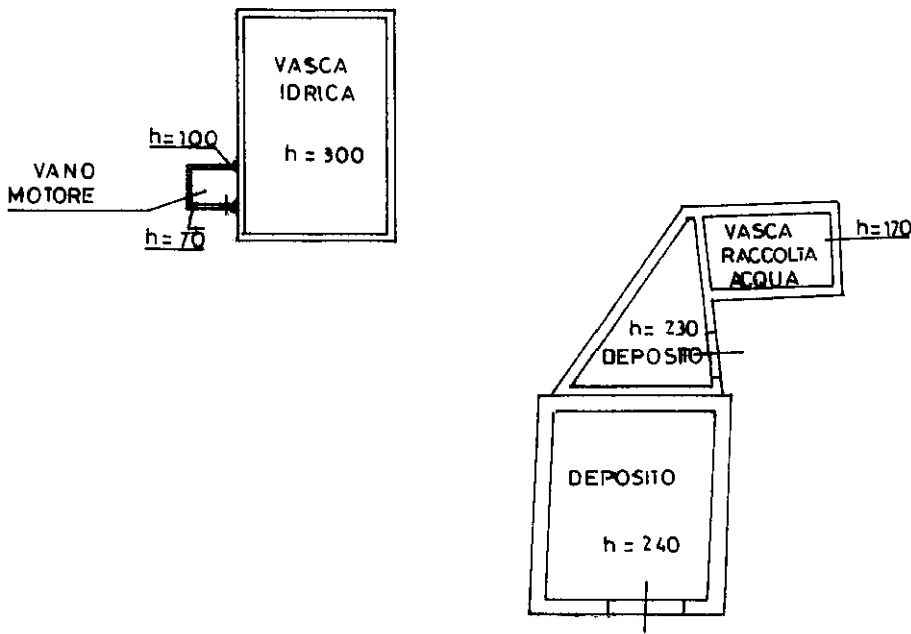


MINISTERO DELLE FINANZE  
DIPARTIMENTO DEL TERRITORIO  
**CATASTO EDILIZIO URBANO** (RDL 13-4-1939, n. 652)

MOD. **BN** (CEU)

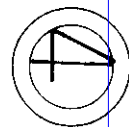
LIBRO  
**200**

Planimetria di u.i.u. in Comune di Pedara ..... via Michelangelo Buonarroti ..... civ. 11



PIANTA PIANO TERRA

ORIENTAMENTO




SCALA DI 1:200

Roma - Istituto Poligrafico e Zecca dello Stato - P.Y.

manu 01  
Catasto Fabbrica al 13/10/2022 - Comune di PEDARA(G402) - < Foglio 15 - Particella 428 - Subalterno 2 >  
VIA MICHELANGELO BUONARROTI n. 11 Piano T

Dichiarazione di N.C.   
Denuncia di variazione

Compilata dal Geom. Vincenzo



RISERVATO ALL'UFFICIO

Data presentazione: 11/02/1999 - Data: 13/10/2022  
Totale schede: 15 - Formato di acquisizione: A4  
n. 428 sub 2

Descritto all'albo di n. T29431 - Richiedente: GGLGPP62A08C351W

della provincia di n. 2272

data ..... Firma .....