

MODULARIO
P. 101 1988 - 407



MINISTERO DELLE FINANZE
DIREZIONE GENERALE DEL CATASTO E DEI SERVIZI TECNICI ERARIALI

Mod. B (Nuovo Catasto Edilizio Urbano)

Lire
150

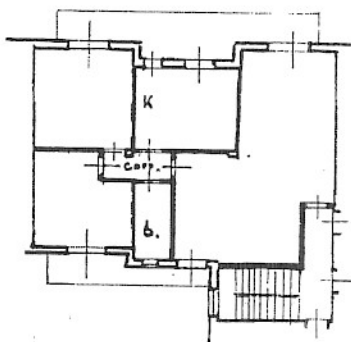
NUOVO CATASTO EDILIZIO URBANO

(R. DECRETO-LEGGI 13 APRILE 1959, N. 612)

Planimetria dell'immobile situato nel Comune di CATANIA via Armando Diaz, 11

Ditta [REDACTED]

Allegata alla dichiarazione presentata all'Ufficio Tecnico Erariale di Catania



Piano Secondo
Sc. B H=2,85

0093763



ORIENTAMENTO



SCALA DI 1:200

SPAZIO RISERVATO PER LE ANNOTAZIONI D'UFFICIO

DATA
PROT. N°

A/2109

F:20 p.lla 1377 sub.14

Compilata dal [REDACTED]
(Cognome, nome e numero del verbale)

Esritto all'Albo dei Geometri
della Provincia di Catania

DATA 21-5-83

Firma: [REDACTED]

Ultima planimetria in atti

Data presentazione:07/07/1988 - Data: 31/12/2021 - n. T15411 - Richiedente: GRSSMSM76P06C351F

Totale schede: 1 - Formato di acquisizione: fuori standard (297X378) - Formato stampa richiesto: A4(210x297)



MODULARIO
F. - ng. rend. - 497



MINISTERO DELLE FINANZE
DIREZIONE GENERALE DEL CATASTO E DEI SERVIZI TECNICI ERARIALI

Mod. B (Nuovo Catasto Edilizio Urbano)

Lire
200


NUOVO CATASTO EDILIZIO URBANO

(R. DECRETO-LEGGI 15 APRILE 1950, N. 632)

Planimetria dell'immobile situato nel Comune di CATANIA Via Armando Diia, 13

Ditta [REDACTED]

Allegata alla dichiarazione presentata all'Ufficio Tecnico Erariale di Catania



SPAZIO RISERVATO PER LE ANNOTAZIONI D'UFFICIO

| | | |
|------------------|--------|------------------------------------|
| DATA PROT. N° | A/2109 | F: 20 p ^{2da} 1377 sub.32 |
|------------------|--------|------------------------------------|

Compilata dal Geom. [REDACTED]
(Cognome, nome e cognome patrimoniale)

Iscritto all'Albo de Geometri
della Provincia di Catania

DATA 27-5-88

Firma: [REDACTED]

Ultima planimetria in atti



MODULARIO
F. rig. rend. 487



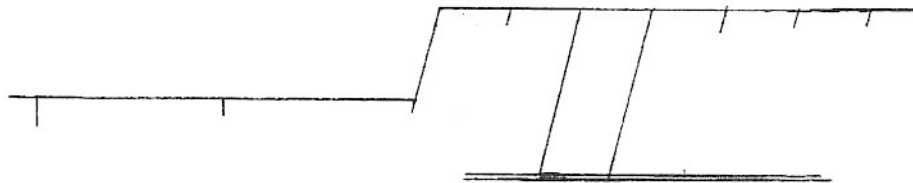
MINISTERO DELLE FINANZE
DIREZIONE GENERALE DEL CATASTO E DEI SS.TT.EE.
CATASTO EDILIZIO URBANO (RDL 13-4-1939, n. 652)

MOD. BN (GEU)

LIRE
250

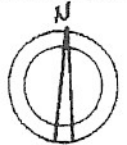
Planimetria di u.i.u. in Comune di CATANIA via Armando Diaz civ. 13

*Piano Terra
posto auto N° 21*



0093666

ORIENTAMENTO



SCALA DI 1:200

| | | |
|--|---|-----------------------|
| Dichiarazione di N.C. <input checked="" type="checkbox"/> Denuncia di variazione <input type="checkbox"/> Ultima planimetria in atti | Compilata dal <u>Geom. [redacted]</u> <small>(titolo, cognome)</small> | RISERVATO ALL'UFFICIO |
| Data presentazione catastale 1988 <u>29</u> Foglio <u>20</u> sub. <u>111</u> n. <u>1377</u> | Data presentazione <u>21.5.88</u> Richiedente: GRSMSM76P06C351F Formato di acquisizione <u>A4(210x297)</u> data <u>21.5.88</u> Firma <u>[redacted]</u> | 41 2103 |

Inqu. 01
 Catasto dei Fabbricati - Situazione al 31/12/2021 - Comune di CATANIA (C351) - Foglio 20 - Particella 1377 - Subalterno 111 >
 Firmato da: [redacted]

