



Comune: SAN PIETRO CLARENZA
 Foglio: 6

Scala originale: 1:2000
 Dimensione cornice: 534.000 x 378.000 metri

15-Apr-2020 12:29:41
 Prot. n. T87910/2020



**Agenzia del Territorio
CATASTO FABBRICATI
Ufficio Provinciale di
Catania**

Dichiarazione protocollo n. CT0544224 del 12/12/2007

Planimetria di u.i.u. in Comune di San Pietro Clarenza

Via Salvatore Valenti

civ. 19

Identificativi Catastali:

Sezione:
Foglio: 6
Particella: 1005
Subalterno: 23

Compilata da:
Puglisi Agatino Giuseppe

Iscritto all'albo:
Geometri

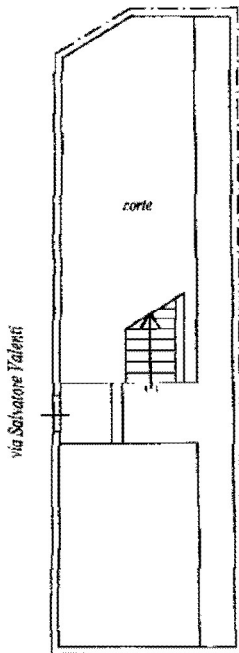
Prov. Catania

N. 2631

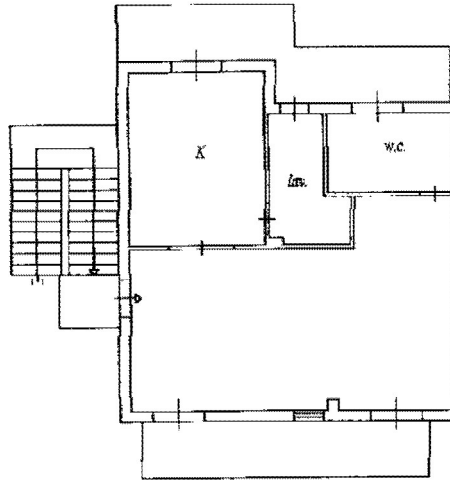
Scheda n. 1

Scala 1:200

PIANTA PIANO TERRA



PIANTA PIANO PRIMO H= 2,75



Ultima planimetria in atti

Data: 28/02/2022 - n. T430329 - Richiedente: TRRVNR66M09C351P

Totale schede: 1 - Formato di acquisizione: A4(210x297) - Formato stampa richiesto: A4(210x297)

Catasto dei Fabbricati - Situazione al 28/02/2022 - Comune di SAN PIETRO CLARENZA(1098) - < Foglio 6 - Particella 1005 - Subalterno 23 >
VIA SALVATORE VALENTI n. 19 Piano T-1

Firmato Da: VENERO TORRISI Emesso Da: ARUBAPEC EU QUALIFIED CERTIFICATES CA G1 Serial#: 2381ff2fa77749b



**Agenzia del Territorio
CATASTO FABBRICATI
Ufficio Provinciale di
Catania**

Dichiarazione protocollo n. CT0544224 del 12/12/2007

Planimetria di u.i.u. in Comune di San Pietro Clarenza

Via Salvatore Valenti

civ. 17

Identificativi Catastali:

Sezione:

Foglio: 6

Particella: 1005

Subalterno: 25

Compilata da:

Puglisi Agatino Giuseppe

Iscritto all'albo:

Geometri

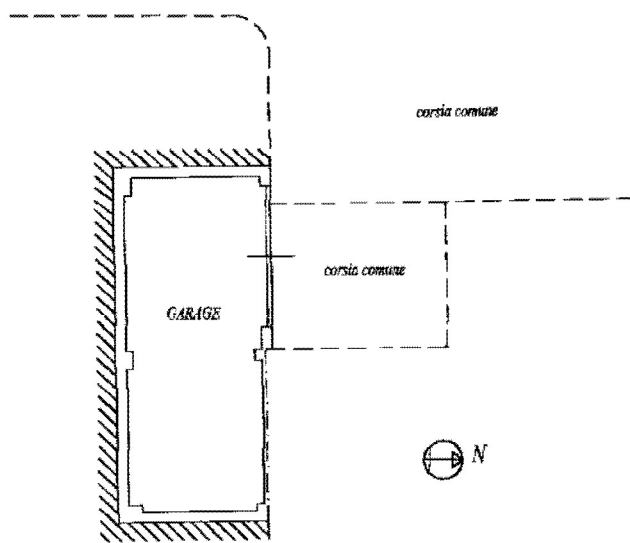
Prov. Catania

N. 2631

Scheda n. 1

Scala 1:200

PIANTA PLANO CANTINATO h = 2,90



Ultima planimetria in atti

Data: 28/02/2022 - n. T430331 - Richiedente: TRRVNR66M09C351P

Totale schede: 1 - Formato di acquisizione: A4(210x297) - Formato stampa richiesto: A4(210x297)

