

Visura storica per immobile

Situazione degli atti informatizzati al 08/03/2023

Dati della richiesta	Comune di MESSINA (Codice:F158)
Catasto Fabbricati	Provincia di MESSINA
	Foglio: 229 Particella: 4 Sub.: 11

INTESTATO

1	GILDA S.R.L. Sede in MESSINA (ME)	02683510834*	(1) Proprieta' 1/1
---	-----------------------------------	--------------	--------------------

Unità immobiliare dal 09/05/2018

N.	DATI IDENTIFICATIVI				DATI DI CLASSAMENTO							DATI DERIVANTI DA	
	Sezione Urbana	Foglio	Particella	Sub	Zona Cens.	Micro Zona	Categoria	Classe	Consistenza	Superficie Catastale	Rendita		
1		229	4	11	1		C/1	10	260 m²	Totale: 311 m²	Euro 10.299,18	VARIAZIONE del 09/05/2018 Pratica n. ME0093226 in atti dal 09/05/2018 AGGIORNAMENTO PLANIMETRICO (n. 13800.1/2018)	
Indirizzo		VIA MADDALENA n. 57 Piano T-1											
Notifica							Partita				Mod.58		
Annotazioni		di immobile: sentenza definitiva della c.t.p. di messina n.494/12/11 depositata in segreteria il 21/12/2011 resa in parziale accoglimento dal ricorso proposto dal contribuente prot. n. 6302 del 28/03/2006; di stadio: correzione su dati identificativi e metrici del protocollo di presentazione planimetrica n.me0178173/2005											

Mappali Terreni Correlati

Codice Comune F158 - Foglio 229 - Particella 4

Situazione dell'unità immobiliare dal 09/11/2015

N.	DATI IDENTIFICATIVI				DATI DI CLASSAMENTO							DATI DERIVANTI DA	
	Sezione Urbana	Foglio	Particella	Sub	Zona Cens.	Micro Zona	Categoria	Classe	Consistenza	Superficie Catastale	Rendita		
1		229	4	11	1		C/1	10	260 m²	Totale: 312 m²	Euro 10.299,18	Variazione del 09/11/2015 - Inserimento in visura dei dati di superficie.	
Indirizzo		VIA MADDALENA n. 57 Piano T-1											
Notifica							Partita				Mod.58		
Annotazioni		di immobile: sentenza definitiva della c.t.p. di messina n.494/12/11 depositata in segreteria il 21/12/2011 resa in parziale accoglimento dal ricorso proposto dal contribuente prot. n. 6302 del 28/03/2006											

Visura storica per immobile

Situazione degli atti informatizzati al 08/03/2023

Situazione dell'unità immobiliare dal 17/01/2014

N.	DATI IDENTIFICATIVI				DATI DI CLASSAMENTO							DATI DERIVANTI DA	
	Sezione Urbana	Foglio	Particella	Sub	Zona Cens.	Micro Zona	Categoria	Classe	Consistenza	Superficie Catastale	Rendita		
1		229	4	11	1		C/1	10	260 m ²		Euro 10.299,18	VARIAZIONE del 17/01/2014 Pratica n. ME0016407 in atti dal 17/01/2014 SENT. CTP DI ME. N.494/12/11 (n. 9129.1/2014)	
Indirizzo		VIA MADDALENA n. 57 Piano T-1											
Notifica							Partita				Mod.58		
Annotazioni		di immobile: sentenza definitiva della c.t.p. di messina n.494/12/11 depositata in segreteria il 21/12/2011 resa in parziale accoglimento dal ricorso proposto dal contribuente prot. n. 6302 del 28/03/2006											

Situazione dell'unità immobiliare dal 27/12/2005

N.	DATI IDENTIFICATIVI				DATI DI CLASSAMENTO							DATI DERIVANTI DA	
	Sezione Urbana	Foglio	Particella	Sub	Zona Cens.	Micro Zona	Categoria	Classe	Consistenza	Superficie Catastale	Rendita		
1		229	4	11	1		C/1	12	314 m ²		Euro 16.849,20	VARIAZIONE NEL CLASSAMENTO del 27/12/2005 Pratica n. ME0226580 in atti dal 27/12/2005 VARIAZIONE DI CLASSAMENTO (n. 10298.1/2005)	
Indirizzo		VIA MADDALENA n. 57 Piano T-1											
Notifica		Notifica in corso con protocollo n. ME0001865 del 04/01/2006					Partita				Mod.58		
Annotazioni		di stadio: classamento e rendita rettificati (d.m. 701/94)											

Situazione dell'unità immobiliare dal 31/10/2005

N.	DATI IDENTIFICATIVI				DATI DI CLASSAMENTO							DATI DERIVANTI DA	
	Sezione Urbana	Foglio	Particella	Sub	Zona Cens.	Micro Zona	Categoria	Classe	Consistenza	Superficie Catastale	Rendita		
1		229	4	11	1		C/1	10	222 m ²		Euro 8.793,92	VARIAZIONE del 31/10/2005 Pratica n. ME0178173 in atti dal 31/10/2005 FUSIONE-DIVERSA DISTRIBUZIONE DEGLI SPAZI INTERNI (n. 8314.1/2005)	
Indirizzo		VIA MADDALENA n. 57 Piano T-1											
Notifica							Partita				Mod.58		
Annotazioni		-classamento e rendita proposti (d.m. 701/94)											

Visura storica per immobile

Situazione degli atti informatizzati al 08/03/2023

L'intestazione alla data della richiesta deriva dai seguenti atti:

Situazione degli intestati dal 02/05/2006

N.	DATI ANAGRAFICI	CODICE FISCALE	DIRITTI E ONERI REALI
1	GILDA S.R.L.Sede in MESSINA (ME)	02683510834*	(1) Proprieta' 1/1
DATI DERIVANTI DA Atto del 02/05/2006 Pubblico ufficiale SANTORO SALVATORE Sede LIPARI (ME) Repertorio n. 23839 - COMPRAVENDITA Nota presentata con Modello Unico n. 10143.1/2006 Reparto PI di MESSINA in atti dal 10/05/2006			

Situazione degli intestati dal 31/10/2005

N.	DATI ANAGRAFICI	CODICE FISCALE	DIRITTI E ONERI REALI
1	IMMOBIL-LARA S.R.L.Sede in MILANO (MI)	03645270962*	(1) Proprieta' 1/1 fino al 02/05/2006
DATI DERIVANTI DA VARIAZIONE del 31/10/2005 Pratica n. ME0178173 in atti dal 31/10/2005 FUSIONE-DIVERSA DISTRIBUZIONE DEGLI SPAZI INTERNI (n. 8314.1/2005)			

Per ulteriori variazioni richiedere le visure storiche dei seguenti immobili soppressi, originari del precedente

Foglio 229 Particella 4 Subalterno 9; Foglio 229 Particella 4 Subalterno 10;

Visura telematica

Tributi speciali: Euro 0,90

* Codice Fiscale Validato in Anagrafe Tributaria.

Visura storica per immobile

Situazione degli atti informatizzati al 21/11/2023

Dati della richiesta	Comune di MESSINA (Codice:F158)
Catasto Fabbricati	Provincia di MESSINA
	Foglio: 229 Particella: 4 Sub.: 10

Unita' immobiliare soppressa dal 31/10/2005

N.	DATI IDENTIFICATIVI				DATI DI CLASSAMENTO							DATI DERIVANTI DA	
	Sezione Urbana	Foglio	Particella	Sub	Zona Cens.	Micro Zona	Categoria	Classe	Consistenza	Superficie Catastale	Rendita		
1		229	4	10									VARIAZIONE del 31/10/2005 Pratica n. ME0178173 in atti dal 31/10/2005 FUSIONE-DIVERSA DISTRIBUZIONE DEGLI SPAZI INTERNI (n. 8314.1/2005)
Notifica						Partita		C		Mod.58			

La soppressione ha originato e/o variato i seguenti immobili

Foglio 229 Particella 4 Subalterno 9; Foglio 229 Particella 4 Subalterno 11;

Situazione dell'unità immobiliare dal 08/04/2005

N.	DATI IDENTIFICATIVI				DATI DI CLASSAMENTO							DATI DERIVANTI DA	
	Sezione Urbana	Foglio	Particella	Sub	Zona Cens.	Micro Zona	Categoria	Classe	Consistenza	Superficie Catastale	Rendita		
1		229	4	10	1		C/1	10	101 m²		Euro 4.000,84	VARIAZIONE del 10/11/2004 Pratica n. ME0069131 in atti dal 08/04/2005 RETTIFICA RENDITA PROPOSTA DM701/94 (n. 187459.1/2004)	
Indirizzo		VIA MADDALENA n. 57 Piano 1											
Notifica		Notifica in corso con protocollo n. ME0070716 del 12/04/2005				Partita				Mod.58			

Visura storica per immobile

Situazione degli atti informatizzati al 21/11/2023

Situazione dell'unità immobiliare dal 10/11/2004

N.	DATI IDENTIFICATIVI				DATI DI CLASSAMENTO							DATI DERIVANTI DA	
	Sezione Urbana	Foglio	Particella	Sub	Zona Cens.	Micro Zona	Categoria	Classe	Consistenza	Superficie Catastale	Rendita		
1		229	4	10	1		C/1	10	78 m²		Euro 3.089,75	FRAZIONAMENTO del 10/11/2004 Pratica n. ME0187459 in atti dal 10/11/2004 FRAZIONAMENTO PER TRASFERIMENTO DI DIRITTI (n. 6392.1/2004)	
Indirizzo		VIA MADDALENA n. 57 Piano 1											
Notifica							Partita				Mod.58		
Annotazioni		-classamento e rendita proposti (d.m. 701/94)											

L'intestazione alla data della richiesta deriva dai seguenti atti:

Situazione degli intestati dal 10/11/2004

N.	DATI ANAGRAFICI	CODICE FISCALE	DIRITTI E ONERI REALI
1	IMMOBIL-LARA S.R.L.sede in MILANO (MI)	03645270962*	(1) Proprieta' 1/1 fino al 31/10/2005
DATI DERIVANTI DA		FRAZIONAMENTO del 10/11/2004 Pratica n. ME0187459 in atti dal 10/11/2004 FRAZIONAMENTO PER TRASFERIMENTO DI DIRITTI (n. 6392.1/2004)	

Situazione dell'unità immobiliare che ha originato il precedente dal 05/07/2004

N.	DATI IDENTIFICATIVI				DATI DI CLASSAMENTO							DATI DERIVANTI DA	
	Sezione Urbana	Foglio	Particella	Sub	Zona Cens.	Micro Zona	Categoria	Classe	Consistenza	Superficie Catastale	Rendita		
1		229	4	8	1		D/8				Euro 15.376,00	VARIAZIONE del 10/05/2004 Pratica n. ME0122238 in atti dal 05/07/2004 CONVALIDA RENDITA PROPOSTA DM701/94 (n. 85720.1/2004)	
Indirizzo		VIA MADDALENA n. 57 Piano T-1											
Notifica							Partita				Mod.58		

Visura storica per immobile

Situazione degli atti informatizzati al 21/11/2023

Situazione dell'unità immobiliare dal 10/05/2004

N.	DATI IDENTIFICATIVI				DATI DI CLASSAMENTO							DATI DERIVANTI DA	
	Sezione Urbana	Foglio	Particella	Sub	Zona Cens.	Micro Zona	Categoria	Classe	Consistenza	Superficie Catastale	Rendita		
1		229	4	8	1		D/8				Euro 15.376,00	VARIAZIONE del 10/05/2004 Pratica n. ME0085720 in atti dal 10/05/2004 FUSIONE-DIVERSA DISTRIBUZIONE DEGLI SPAZI INTERNI (n. 2968.1/2004)	
Indirizzo		VIA MADDALENA n. 57 Piano T-1											
Notifica							Partita				Mod.58		
Annotazioni		-classamento e rendita proposti (d.m. 701/94)											

L'intestazione alla data della richiesta deriva dai seguenti atti:

Situazione degli intestati dal 10/05/2004

N.	DATI ANAGRAFICI	CODICE FISCALE	DIRITTI E ONERI REALI
1	IMMOBIL-LARA S.R.L.sede in MILANO (MI)	03645270962*	(1) Proprieta' 1/1 fino al 10/11/2004
DATI DERIVANTI DA		VARIAZIONE del 10/05/2004 Pratica n. ME0085720 in atti dal 10/05/2004 FUSIONE-DIVERSA DISTRIBUZIONE DEGLI SPAZI INTERNI (n. 2968.1/2004)	

Per ulteriori variazioni richiedere le visure storiche dei seguenti immobili soppressi, originari del precedente

Foglio 229 Particella 4 Subalterno 1; Foglio 229 Particella 4 Subalterno 7;

Visura telematica

Tributi speciali: Euro 0,90

* Codice Fiscale Validato in Anagrafe Tributaria.

Visura storica per immobile

Situazione degli atti informatizzati al 21/11/2023

Dati della richiesta	Comune di MESSINA (Codice:F158)
Catasto Fabbricati	Provincia di MESSINA
	Foglio: 229 Particella: 4 Sub.: 9

Unita' immobiliare soppressa dal 31/10/2005

N.	DATI IDENTIFICATIVI				DATI DI CLASSAMENTO							DATI DERIVANTI DA	
	Sezione Urbana	Foglio	Particella	Sub	Zona Cens.	Micro Zona	Categoria	Classe	Consistenza	Superficie Catastale	Rendita		
1		229	4	9									VARIAZIONE del 31/10/2005 Pratica n. ME0178173 in atti dal 31/10/2005 FUSIONE-DIVERSA DISTRIBUZIONE DEGLI SPAZI INTERNI (n. 8314.1/2005)
Notifica						Partita		C		Mod.58			

La soppressione ha originato e/o variato i seguenti immobili

Foglio 229 Particella 4 Subalterno 10; Foglio 229 Particella 4 Subalterno 11;

Situazione dell'unità immobiliare dal 08/04/2005

N.	DATI IDENTIFICATIVI				DATI DI CLASSAMENTO							DATI DERIVANTI DA	
	Sezione Urbana	Foglio	Particella	Sub	Zona Cens.	Micro Zona	Categoria	Classe	Consistenza	Superficie Catastale	Rendita		
1		229	4	9	1		C/1	12	228 m²		Euro 12.234,45	VARIAZIONE del 10/11/2004 Pratica n. ME0069126 in atti dal 08/04/2005 RETTIFICA RENDITA PROPOSTA DM701/94 (n. 187459.1/2004)	
Indirizzo		VIA MADDALENA n. 57 Piano T											
Notifica		Notifica in corso con protocollo n. ME0070714 del 12/04/2005				Partita				Mod.58			

Visura storica per immobile

Situazione degli atti informatizzati al 21/11/2023

Situazione dell'unità immobiliare dal 10/11/2004

N.	DATI IDENTIFICATIVI				DATI DI CLASSAMENTO							DATI DERIVANTI DA	
	Sezione Urbana	Foglio	Particella	Sub	Zona Cens.	Micro Zona	Categoria	Classe	Consistenza	Superficie Catastale	Rendita		
1		229	4	9	1		C/1	10	175 m ²		Euro 6.932,14	FRAZIONAMENTO del 10/11/2004 Pratica n. ME0187459 in atti dal 10/11/2004 FRAZIONAMENTO PER TRASFERIMENTO DI DIRITTI (n. 6392.1/2004)	
Indirizzo		VIA MADDALENA n. 57 Piano T											
Notifica							Partita				Mod.58		
Annotazioni		-classamento e rendita proposti (d.m. 701/94)											

L'intestazione alla data della richiesta deriva dai seguenti atti:

Situazione degli intestati dal 10/11/2004

N.	DATI ANAGRAFICI	CODICE FISCALE	DIRITTI E ONERI REALI
1	IMMOBIL-LARA S.R.L.sede in MILANO (MI)	03645270962*	(1) Proprieta' 1/1 fino al 31/10/2005
DATI DERIVANTI DA		FRAZIONAMENTO del 10/11/2004 Pratica n. ME0187459 in atti dal 10/11/2004 FRAZIONAMENTO PER TRASFERIMENTO DI DIRITTI (n. 6392.1/2004)	

Situazione dell'unità immobiliare che ha originato il precedente dal 05/07/2004

N.	DATI IDENTIFICATIVI				DATI DI CLASSAMENTO							DATI DERIVANTI DA	
	Sezione Urbana	Foglio	Particella	Sub	Zona Cens.	Micro Zona	Categoria	Classe	Consistenza	Superficie Catastale	Rendita		
1		229	4	8	1		D/8				Euro 15.376,00	VARIAZIONE del 10/05/2004 Pratica n. ME0122238 in atti dal 05/07/2004 CONVALIDA RENDITA PROPOSTA DM701/94 (n. 85720.1/2004)	
Indirizzo		VIA MADDALENA n. 57 Piano T-1											
Notifica							Partita				Mod.58		

Visura storica per immobile

Situazione degli atti informatizzati al 21/11/2023

Situazione dell'unità immobiliare dal 10/05/2004

N.	DATI IDENTIFICATIVI				DATI DI CLASSAMENTO							DATI DERIVANTI DA	
	Sezione Urbana	Foglio	Particella	Sub	Zona Cens.	Micro Zona	Categoria	Classe	Consistenza	Superficie Catastale	Rendita		
1		229	4	8	1		D/8				Euro 15.376,00	VARIAZIONE del 10/05/2004 Pratica n. ME0085720 in atti dal 10/05/2004 FUSIONE-DIVERSA DISTRIBUZIONE DEGLI SPAZI INTERNI (n. 2968.1/2004)	
Indirizzo		VIA MADDALENA n. 57 Piano T-1											
Notifica							Partita				Mod.58		
Annotazioni		-classamento e rendita proposti (d.m. 701/94)											

L'intestazione alla data della richiesta deriva dai seguenti atti:

Situazione degli intestati dal 10/05/2004

N.	DATI ANAGRAFICI	CODICE FISCALE	DIRITTI E ONERI REALI
1	IMMOBIL-LARA S.R.L.sede in MILANO (MI)	03645270962*	(1) Proprieta' 1/1 fino al 10/11/2004
DATI DERIVANTI DA		VARIAZIONE del 10/05/2004 Pratica n. ME0085720 in atti dal 10/05/2004 FUSIONE-DIVERSA DISTRIBUZIONE DEGLI SPAZI INTERNI (n. 2968.1/2004)	

Per ulteriori variazioni richiedere le visure storiche dei seguenti immobili soppressi, originari del precedente

Foglio 229 Particella 4 Subalterno 1; Foglio 229 Particella 4 Subalterno 7;

Visura telematica

Tributi speciali: Euro 0,90

* Codice Fiscale Validato in Anagrafe Tributaria.

Visura storica per immobile

Situazione degli atti informatizzati al 21/11/2023

Dati della richiesta	Comune di MESSINA (Codice:F158)
Catasto Fabbricati	Provincia di MESSINA
	Foglio: 229 Particella: 4 Sub.: 7

Unita' immobiliare soppressa dal 10/05/2004

N.	DATI IDENTIFICATIVI				DATI DI CLASSAMENTO							DATI DERIVANTI DA	
	Sezione Urbana	Foglio	Particella	Sub	Zona Cens.	Micro Zona	Categoria	Classe	Consistenza	Superficie Catastale	Rendita		
1		229	4	7									VARIAZIONE del 10/05/2004 Pratica n. ME0085720 in atti dal 10/05/2004 FUSIONE-DIVERSA DISTRIBUZIONE DEGLI SPAZI INTERNI (n. 2968.1/2004)
Notifica						Partita		C		Mod.58			

La soppressione ha originato e/o variato i seguenti immobili

Foglio 229 Particella 4 Subalterno 1; Foglio 229 Particella 4 Subalterno 8;

Situazione dell'unità immobiliare dal 29/06/2000

N.	DATI IDENTIFICATIVI				DATI DI CLASSAMENTO							DATI DERIVANTI DA	
	Sezione Urbana	Foglio	Particella	Sub	Zona Cens.	Micro Zona	Categoria	Classe	Consistenza	Superficie Catastale	Rendita		
1		229	4	7	1		C/1	10	62 m²		Euro 2.455,96 L. 4.755.400	VARIAZIONE del 29/06/2000 Pratica n. 26941 in atti dal 29/06/2000 DA ABITAZIONE CIVILE A NEGOZIO (n. 2822.1/2000)	
Indirizzo		VIA MADDALENA n. 57 Piano 1											
Notifica						Partita				Mod.58		-	
Annotazioni		di stadio: -busta n. 11608/b -classamento e rendita validati											

L'intestazione alla data della richiesta deriva dai seguenti atti:

Visura storica per immobile

Situazione degli atti informatizzati al 21/11/2023

Situazione degli intestati dal 30/10/2003

N.	DATI ANAGRAFICI	CODICE FISCALE	DIRITTI E ONERI REALI
1	IMMOBIL-LARA S.R.L.sede in MILANO (MI)	03645270962*	(1) Proprieta' 1/1 fino al 10/05/2004
DATI DERIVANTI DA Atto del 30/10/2003 Pubblico ufficiale RESTUCCIA PIETRO Sede MESSINA (ME) Repertorio n. 44115 - COMPRAVENDITA Nota presentata con Modello Unico n. 27993.1/2003 Reparto PI di MESSINA in atti dal 24/11/2003			

Situazione degli intestati dal 15/02/2001

N.	DATI ANAGRAFICI	CODICE FISCALE	DIRITTI E ONERI REALI
1	MARGAN S.R.L.sede in MESSINA (ME)	01763410832*	(1) Proprieta' 1/1 fino al 30/10/2003
DATI DERIVANTI DA Atto del 15/02/2001 Pubblico ufficiale RESTUCCIA PIETRO Sede MESSINA (ME) Repertorio n. 41133 - COMPRAVENDITA Trascrizione n. 5002.1/2001 Reparto PI di MESSINA - Pratica n. 69473 in atti dal 19/03/2001			

Situazione degli intestati dal 29/06/2000

N.	DATI ANAGRAFICI	CODICE FISCALE	DIRITTI E ONERI REALI
1	MICALI Giuseppa nata a MESSINA (ME) il 03/04/1915	MCLGPP15D43F158W*	(8) Usufrutto fino al 15/02/2001
2	SCARCELLA PERINO Luigi nato a MESSINA (ME) il 10/12/1936	SCRLGU36T10F158W*	(1) Proprieta' fino al 15/02/2001
DATI DERIVANTI DA VARIAZIONE del 29/06/2000 Pratica n. 26941 in atti dal 29/06/2000 DA ABITAZIONE CIVILE A NEGOZIO (n. 2822.1/2000)			

Situazione dell'unità immobiliare che ha originato il precedente dal 01/06/1998

N.	DATI IDENTIFICATIVI				DATI DI CLASSAMENTO							DATI DERIVANTI DA	
	Sezione Urbana	Foglio	Particella	Sub	Zona Cens.	Micro Zona	Categoria	Classe	Consistenza	Superficie Catastale	Rendita		
1		229	4	5	1		A/3	6	7 vani		L. 1.260.000	VARIAZIONE del 01/06/1998 in atti dal 01/06/1998 DIVERSA DISTRIBUZIONE DEGLI SPAZI INTERNI RISTRUTTURAZIONE (n. B00865.1/1998)	
Indirizzo		VIA MADDALENA n. 57 Piano 1											
Notifica						Partita		1065445		Mod.58		11608	
Annotazioni		di stadio: in corso di definizione -classamento e rendita proposti (d.m. 701/94)											

Situazione dell'unità immobiliare dal 23/04/1986

N.	DATI IDENTIFICATIVI				DATI DI CLASSAMENTO							DATI DERIVANTI DA
	Sezione Urbana	Foglio	Particella	Sub	Zona Cens.	Micro Zona	Categoria	Classe	Consistenza	Superficie Catastale	Rendita	
1		229	4	5								FUSIONE del 23/04/1986 in atti dal 27/07/1988 VDE (n. 9518/1986)
Indirizzo		VIA MADDALENA n. 57 Piano 1										

Visura storica per immobile

Situazione degli atti informatizzati al 21/11/2023

Notifica		Partita	15968	Mod.58	-
Annotazioni	di stadio: da verificare				

L'intestazione alla data della richiesta deriva dai seguenti atti:

Situazione degli intestati dal 22/04/1996

N.	DATI ANAGRAFICI	CODICE FISCALE	DIRITTI E ONERI REALI
1			
DATI DERIVANTI DA Atto del 22/04/1996 Pubblico ufficiale NOT. G. MONFORTE Sede MESSINA (ME) Repertorio n. 79453 - UR Sede MESSINA (ME) Registrazione n. 9999999 registrato in data 10/05/1996 - ESEGUITA AI SOLI FINI DELLA CONTINUITA' STORICA Voltura n. 7341.1/1996 - Pratica n. 259684 in atti dal 24/09/2001			

Situazione degli intestati dal 22/04/1996

N.	DATI ANAGRAFICI	CODICE FISCALE	DIRITTI E ONERI REALI
1			
DATI DERIVANTI DA Atto del 22/04/1996 Pubblico ufficiale G.MONFORTE Sede MESSINA (ME) Repertorio n. 79453 - UR Sede MESSINA (ME) Registrazione registrato in data 10/05/1996 - DONAZIONE Voltura n. 7341.1/1996 in atti dal 02/12/1997			

Situazione degli intestati dal 23/04/1986

N.	DATI ANAGRAFICI	CODICE FISCALE	DIRITTI E ONERI REALI
1			
DATI DERIVANTI DA FUSIONE del 23/04/1986 in atti dal 27/07/1988 VDE (n. 9518/1986)			

Per ulteriori variazioni richiedere le visure storiche dei seguenti immobili soppressi, originari del precedente

Sez. urb. 1 Foglio 229 Particella 4 Subalterno 2; Sez. urb. 1 Foglio 229 Particella 4 Subalterno 3;

Visura telematica

Tributi speciali: Euro 0,90

* Codice Fiscale Validato in Anagrafe Tributaria.

Visura storica per immobile

Situazione degli atti informatizzati al 21/11/2023

Dati della richiesta	Comune di MESSINA (Codice:F158)
Catasto Fabbricati	Provincia di MESSINA
	Foglio: 229 Particella: 4 Sub.: 1

Unita' immobiliare soppressa dal 10/05/2004

N.	DATI IDENTIFICATIVI				DATI DI CLASSAMENTO							DATI DERIVANTI DA	
	Sezione Urbana	Foglio	Particella	Sub	Zona Cens.	Micro Zona	Categoria	Classe	Consistenza	Superficie Catastale	Rendita		
1		229	4	1									VARIAZIONE del 10/05/2004 Pratica n. ME0085720 in atti dal 10/05/2004 FUSIONE-DIVERSA DISTRIBUZIONE DEGLI SPAZI INTERNI (n. 2968.1/2004)
Notifica					Partita		C		Mod.58				

La soppressione ha originato e/o variato i seguenti immobili

Foglio 229 Particella 4 Subalterno 7; Foglio 229 Particella 4 Subalterno 8;

Situazione dell'unità immobiliare dal 01/06/1998

N.	DATI IDENTIFICATIVI				DATI DI CLASSAMENTO							DATI DERIVANTI DA	
	Sezione Urbana	Foglio	Particella	Sub	Zona Cens.	Micro Zona	Categoria	Classe	Consistenza	Superficie Catastale	Rendita		
1		229	4	1	1		C/1	12	132 m²		Euro 7.083,10 L. 13.714.800	VARIAZIONE del 01/06/1998 in atti dal 01/06/1998 DIVERSA DISTRIBUZIONE DEGLI SPAZI INTERNI RISTRUTTURAZIONE DEPOSITO BOTTEGA (n. B00864.1/1998)	
Indirizzo					VIA MADDALENA n. 57 Piano T								
Notifica					Partita		37796		Mod.58		11608		
Annotazioni					-classamento e rendita proposti (d.m. 701/94)								

Visura storica per immobile

Situazione degli atti informatizzati al 21/11/2023

Situazione dell'unità immobiliare dal 23/04/1986

N.	DATI IDENTIFICATIVI				DATI DI CLASSAMENTO							DATI DERIVANTI DA	
	Sezione Urbana	Foglio	Particella	Sub	Zona Cens.	Micro Zona	Categoria	Classe	Consistenza	Superficie Catastale	Rendita		
1		229	4	1	1								VARIAZIONE del 23/04/1986 in atti dal 14/05/1998 DIVERSA DISTRIBUZIONE DEGLI SPAZI INTERNI (n. 9516.1/1986)
Indirizzo		VIA MADDALENA n. 57 Piano T											
Notifica						Partita		37796		Mod.58		11608	

L'intestazione alla data della richiesta deriva dai seguenti atti:

Situazione degli intestati dal 30/10/2003

N.	DATI ANAGRAFICI	CODICE FISCALE	DIRITTI E ONERI REALI
1		03645270962*	(1) Proprieta' 1/1 fino al 10/05/2004
DATI DERIVANTI DA		Atto del 30/10/2003 Pubblico ufficiale RESTUCCIA PIETRO Sede MESSINA (ME) Repertorio n. 44115 - COMPRAVENDITA Nota presentata con Modello Unico n. 27993.1/2003 Reparto PI di MESSINA in atti dal 24/11/2003	

Situazione degli intestati dal 15/02/2001

N.	DATI ANAGRAFICI	CODICE FISCALE	DIRITTI E ONERI REALI
1		01763410832*	(1) Proprieta' 1/1 in regime di separazione dei beni fino al 30/10/2003
DATI DERIVANTI DA		VOLTURA D'UFFICIO del 15/02/2001 Repertorio n. 41133 - ESEGUITA AI SOLI FINI DELLA CONTINUITA' STORICA Voltura n. 11566.1/2008 - Pratica n. ME0092504 in atti dal 31/03/2008	

Situazione degli intestati dal 15/02/2001

N.	DATI ANAGRAFICI	CODICE FISCALE	DIRITTI E ONERI REALI
1		01763410832*	(1) Proprieta' 1/1 fino al 15/02/2001
DATI DERIVANTI DA		Atto del 15/02/2001 Pubblico ufficiale RESTUCCIA PIETRO Sede MESSINA (ME) Repertorio n. 41133 - COMPRAVENDITA (Passaggi intermedi da esaminare) Trascrizione n. 5001.1/2001 Reparto PI di MESSINA - Pratica n. 69473 in atti dal 19/03/2001	

Situazione degli intestati dal 23/04/1986

N.	DATI ANAGRAFICI	CODICE FISCALE	DIRITTI E ONERI REALI
1			fino al 15/02/2001
DATI DERIVANTI DA		VARIAZIONE del 23/04/1986 in atti dal 14/05/1998 DIVERSA DISTRIBUZIONE DEGLI SPAZI INTERNI (n. 9516.1/1986)	

Per ulteriori variazioni richiedere le visure storiche dei seguenti immobili soppressi, originari del precedente

Sez. urb. 1 Foglio 229 Particella 4 Subalterno 1;

Visura storica per immobile

Situazione degli atti informatizzati al 21/11/2023

Visura telematica

Tributi speciali: Euro 0,90

* Codice Fiscale Validato in Anagrafe Tributaria.

**Agenzia del Territorio
CATASTO FABBRICATI
Ufficio Provinciale di
Messina**

Dichiarazione protocollo n. ME0178173 del 31/10/2005

Planimetria di u.i.u. in Comune di Messina

Via Maddalena

civ. 57

Identificativi Catastali:

Sezione:

Foglio: 229

Particella: 4

Subalterno: 11

Compilata da:

Lombardo Antonina

Iscritto all'albo:

Architetti

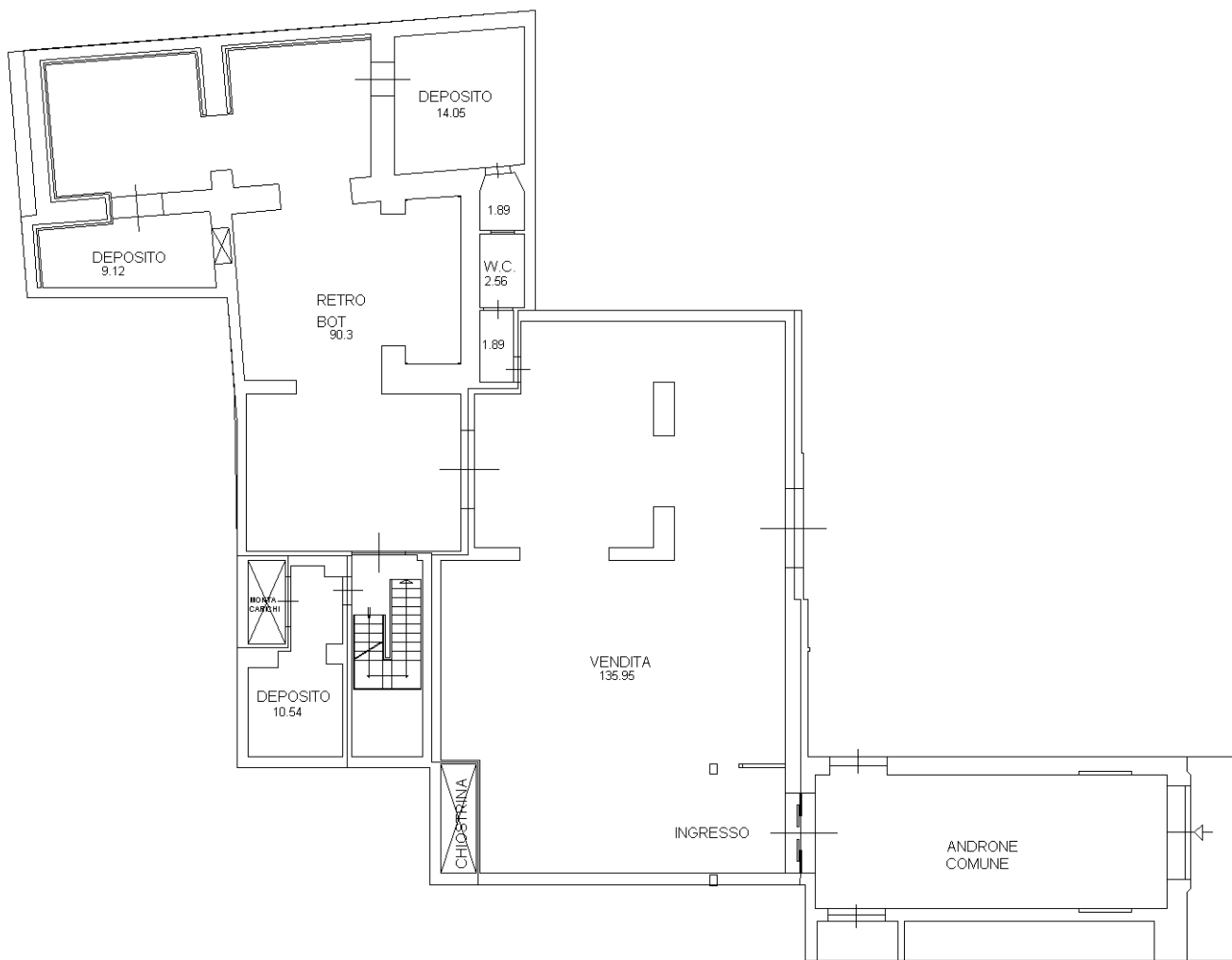
Prov. Roma

N. 10152

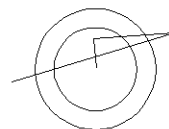
Scheda n. 1

Scala 1:200

PIANO TERRA H=3.00



VIA MADDALENA



Catasto dei Fabbricati - Situazione al 08/03/2023 - Comune di MESSINA(F158) - < Foglio 229 - Particella 4 - Subalterno 11 >
VIA MADDALENA n. 57 Piano T-1

Ultima planimetria in atti

**Agenzia del Territorio
CATASTO FABBRICATI
Ufficio Provinciale di
Messina**

Dichiarazione protocollo n. ME0178173 del 31/10/2005

Planimetria di u.i.u. in Comune di Messina

Via Maddalena

civ. 57

Identificativi Catastali:

Sezione:

Foglio: 229

Particella: 4

Subalterno: 11

Compilata da:

Lombardo Antonina

Iscritto all'albo:

Architetti

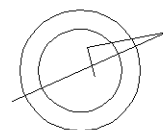
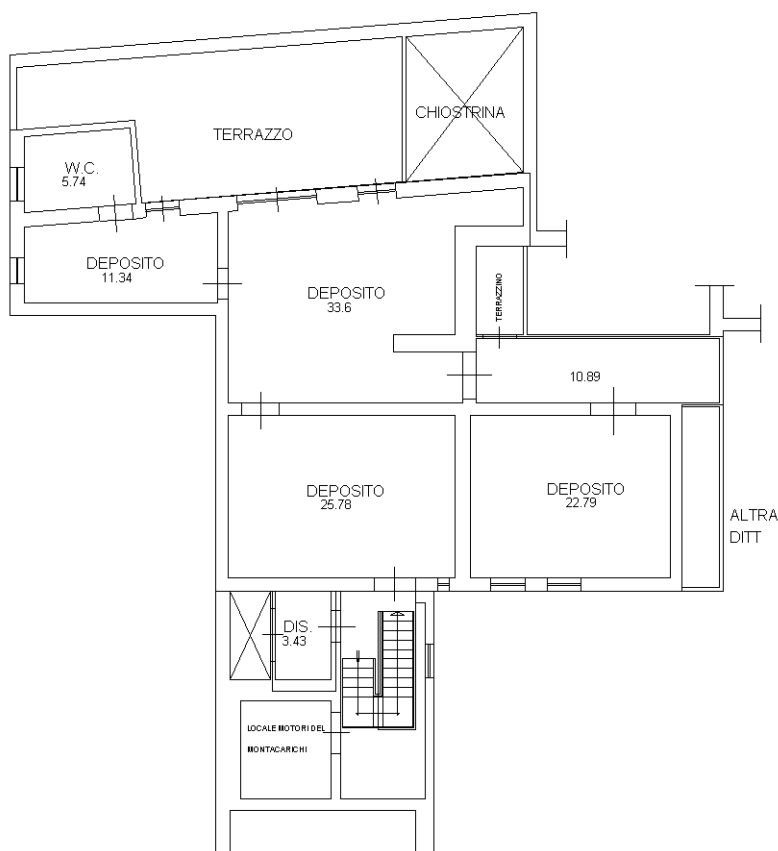
Prov. Roma

N. 10152

Scheda n. 2

Scala 1:200

PIANO PRIMO H=3.00



Ultima planimetria in atti

N=46700



E=49800

1 Particella: 4

Comune: (ME) MESSINA

Foglio: 229

Scala originale: 1:1000

8-Mar-2023 12:40:29

Dimensione cornice: 267.000 x 189.000 metriProtocollo pratica T193413/2023