

RELAZIONE SULLO STATO DI FATTO DELLE SERVITÙ PRESENTI SULL'IMMOBILE DI PROPRIETÀ DELLA
SEDE DI ATTIVITÀ DI TRASFORMAZIONE DI PRODOTTI AGRICOLI E ZOOTECNICI
SITO IN CONTRADA SAN MICHELE PORTELLA CASTANEA

PREMESSA

Io sottoscritta Arch. Valentina Caruso, con studio in Messina, viale Giostra, 47, regolarmente iscritta all'Ordine degli Architetti PPC di Messina al n.1438, incaricata dal Dott. *[nome]*, Amministratore e Legale Rappresentante della *[società]*, con sede in Messina via Comunale San Michele di redigere una relazione che ben rappresenti lo stato di fatto e le servitù attive e passive ricadenti sui terreni di proprietà della Ditta.

CONSISTENZA IMMOBILIARE

[nome] è proprietaria del fondo individuato in NCT di Messina al fg 94 partt. 1010, 1014, 1047, 1051, 1054, 1055, 1057, 1058, 1059; l'attività dell'azienda si svolge all'interno di un capannone industriale che ha sede interamente all'interno della part. 1058, solo la strada di accesso all'ampio spazio di pertinenza avviene attraverso la part. 1047, le restanti porzioni di territorio di proprietà dell'*[nome]* sono adibite a verde.

Detto terreno confina a Nord-Est con le partt. 1012, 1013, 1016, di proprietà della *[nome]*.

COSTITUZIONE DI SERVITÙ

Durante i lavori di realizzazione del compendio immobiliare di proprietà della *[nome]*, giusta Concessione Edilizia n. *[numero]* del *[data]* e successiva integrazione n. *[numero]* del *[data]* ed il certificato di agibilità prot. n. *[numero]* del *[data]*, è emersa la necessità di realizzare una cabina elettrica, un pozzo ed una cisterna di accumulo idrico a servizio dell'immobile; in un'area che per caratteristiche morfologiche e di accessibilità è stata individuata in quella che attualmente risulta essere la part. 789 del fg 94.

In tale circostanza è stata redatta una scrittura privata di costituzione di servitù tra le parti, a firma dell'ing. *[nome]*, nella sua qualità di Amministratore e Legale Rappresentante della *[società]*, Sergio e Renato Abucario e c. e del sig. *[nome]* nella qualità di Amministratore Unico e Legale Rappresentante della *[società]*.

Il 28 dicembre 1999, la parte concedente dichiarava di essere proprietaria di un terreno sito nel comune di Messina, Villaggio San Michele, contrada Savoia o Reginella, riportato in catasto al fg 94 partt. 648, 780, 950, 1009, 1012, 1013 e 1016, e con la suddetta scrittura fra le parti, si conveniva e stipulava quanto segue:

*Art.1 La parte concedente costituisce, ai sensi degli artt. 1027 e segg. c.c., sul terreno di sua proprietà, meglio specificato in premessa, servitù per la realizzazione di un pozzo e la collocazione di un serbatoio di 5000 lt e per il passaggio delle tubazioni per le acque bianche e nere, per il passaggio dei cavi telefonici ed elettrici, il tutto collegato al nuovo stabilimento produttivo per la lavorazione e la trasformazione delle carni che *[nome]* sta realizzando sul terreno limitrofo, vendutole dalla stessa parte concedente.*

*Art.2 La servitù costituita con il presente atto conferisce al *[nome]* le seguenti facoltà: a) far accedere sul fondo asservito il proprio personale, o chi per esso, con i mezzi d'opera e di trasporto necessari alla messa in opera, all'esercizio ed alla manutenzione di quanto previsto all'art. 1. b) scavare, trivellare, posare tubazioni, ed eseguire tutti i lavori necessari per la messa in opera di quanto indicato all'art 1); c) apporre le necessarie segnalazioni.*

Art.3 _____ è tenuta a realizzare a propria cura e spese, gli impianti sopra meglio specificati per la costituzione della servitù di cui al presente atto, nonché a rimettere in pristino stato i manufatti eventualmente manomessi o danneggiati, nonché a fare, sempre a propria cura e spese, tutte le opere necessarie per conservare la servitù medesima, il tutto ai sensi dell'art 1069 c.c.

All'Art. 6 della medesima scrittura si evince quanto segue:

La parte concedente si obbliga a non eseguire scavi che possano compromettere la sicurezza di quanto realizzato dalla _____ in conformità alle previsioni di cui all'articolo 1) del presente atto.

Altro documento di cui è in possesso _____ è l'atto di costituzione di servitù di elettrodotto in cavo sotterraneo tra l'Ente Nazionale per l'Energia Elettrica e la ditta _____, in cui la parte concedente costituiva a favore dell'Enel, sugli immobili di sua proprietà la servitù di elettrodotto a 20 Kv, in cavo sotterraneo, ad una profondità di 0,90 m.

STATO DI FATTO

Lo studio degli elaborati del progetto degli impianti riporta il tracciato della condotta delle acque bianche, nere e dell'impianto telefonico; lo studio sui luoghi ha evidenziato la presenza di tombini che garantiscono l'accessibilità alla condotta delle acque bianche e nere.

La condotta delle acque bianche e nere, così come il cavidotto dell'impianto telefonico attraversano la proprietà della _____; per immettersi nella part. 1013 e seguire il tracciato passando attraverso le partt. 1012, 1016, 1028, 1026, tutte di proprietà di _____ quindi giungere nella part. 789 su cui sono state realizzate la cabina elettrica, il pozzo e l'accumulo di 5000 lt a servizio della _____

La cabina elettrica e il quadro generale dell'_____ sono uniti da un cavidotto che attraversa le partt. 1012, 1128, 1126 per poi entrare nella proprietà della _____

Il percorso esatto del cavidotto non è attualmente tracciato, il tragitto è stato individuato da appunti e foto di cantiere durante i lavori di realizzazione della condotta fognaria.

ANALISI CATASTALE

Dall'analisi delle visure catastali si evince che:

- La soppressione di Fg 94 Part 648 in data 20.09.2005 prot. n. ME0148034 ha generato **fg 94 part. 647**;
- La soppressione di fg 94 part 790 in data 30.06.2005 prot. n. ME0116567 ha generato **fg 94 part. 780** e modificato fg 94 part 789;
- La soppressione di fg 94 part. 950 in data 20.06.2006 prot. n. ME0091907 ha generato **fg 94 part. 1126** e fg 94 part. 1127;
- Fg 94 part. 1009 è stata soppressa in data 20.06.2006 prot. n. ME0091907 generando **fg 94 part. 1128** e fg 94 part. 1129;
- **Fg 94 Part 939** è generata dalla soppressione/variazione delle partt. 1127 e 1129;

CONCLUSIONI

Sul terreno di proprietà della _____ insistono delle servitù a favore della _____ e dell'Enel.

Tali servitù sono:

1. Rete idrica di adduzione acqua proveniente da accumulo collegato a pozzo;
2. Rete di smaltimento acque reflue;
3. Rete impianto telefonico;

4. Rete impianto elettrico proveniente da Cabina Elettrica;

Il tutto a servizio della Copas S.r.l.

Per quanto non espressamente scritto si rimanda agli allegati:

- Elaborato grafico schematico
- Documentazione fotografica
- Scrittura privata di costituzione di servitù
- Atto di costituzione di servitù di elettrodotto in cavo sotterraneo
- Visure catastali

Messina, 03.12.2021

Arch. Valentina Caruso



ALLEGATI

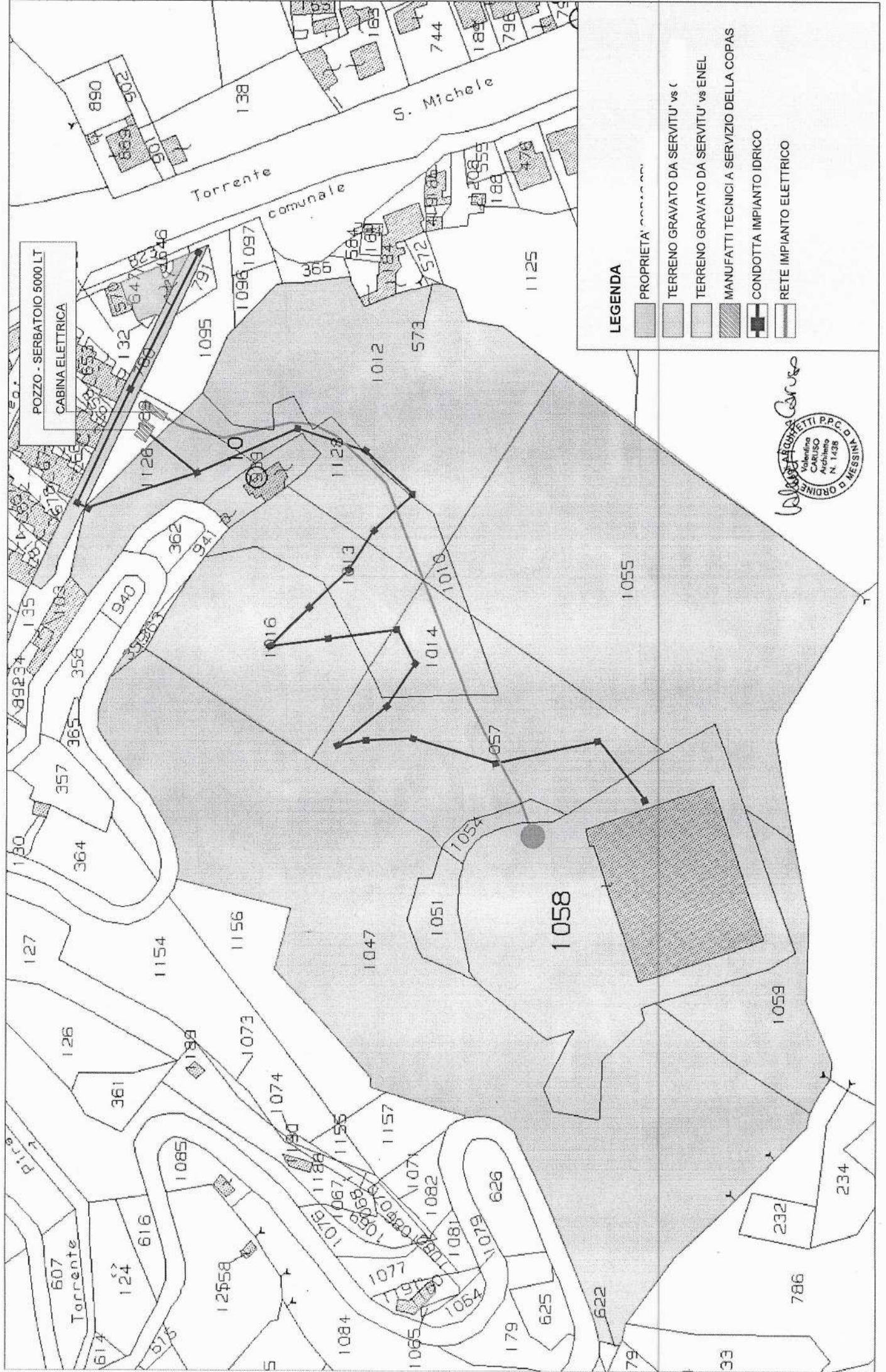




Foto 1




Foto 2




Foto 3

SCRITTURA PRIVATA DI COSTITUZIONE DI SERVITU'

In Messina, l'anno millenovecentonovantanove il
giorno ventotto del mese di dicembre.

- 28 dicembre 1999 -

PER LA PARTE CONCEDENTE:

 imprenditore, nato a Messi-
na il il quale dichiara di inter-
venire nel presente atto nella sua qualità di Ammi-
nistratore e legale rappresentante della Società "

 ", con sede in Messina, viale Regina Elena
n. 97, ove è domiciliato per la carica, avente ca-
pitale sociale di lire 80.000.000, società iscritta
presso il Registro delle Imprese di Messina al

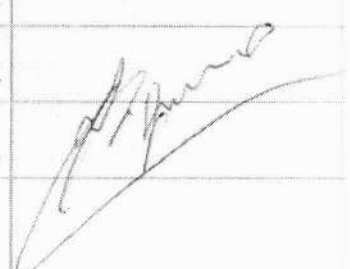
(già iscritta al Registro Ditte con il nu-
mero), Codice Fiscale e Partita IVA

PER LA PARTE CONCESSIONARIA:

 industriale, nato "

 , che dichiara di in-
tervenire nel presente atto nella sua qualità di
Amministratore Unico e legale rappresentante della

Società ", con sede in Messina, Vil-
laggio Contesse, Zona Industriale, ove è domicilia-
to per la carica, avente capitale sociale di lire



199.000.0000, interamente versato, iscritta presso
il Registro delle Imprese di Messina ()
già iscritta al Registro Ditte () ,
Codice Fiscale e Partita

PREMESSO

che l

è proprietaria di un terreno sito nel
Comune di Messina, Villaggio San Michele, contrada
Savoia o Reginella, riportato in Catasto al foglio
94, particelle 648, 780, 950, 1009, 1012, 1013 e
1016, pervenutogli, in maggiore consistenza, per
atto di vendita in notar Campagna del

registrato a Messina il tra-
scritto il

Tutto ciò premesso e ritenuto, da considerarsi par-
te integrante delle pattuizioni di cui appresso,
con la presente scrittura, fra le parti si conviene
e stipula quanto segue:

ART. 1) La parte concedente costituisce, ai sensi
degli artt. 1027 e segg. c.c., sul terreno di sua
proprietà, meglio specificato in premessa, servitù
per la realizzazione di un pozzo e la collocazione
di un serbatoio di 5000 (cinquemila) litri, e per
il passaggio delle tubazioni per le acque bianche e
nere, per il passaggio dei cavi telefonici ed elet-



trici, il tutto collegato al nuovo stabilimento produttivo per la lavorazione e la trasformazione delle carni che la sta realizzando su terreno limitrofo, vendutole dalla stessa parte concedente.

ART. 2) La servitù costituita con il presente atto conferisce alla le seguenti facoltà: a) far accedere sul fondo asservito il proprio personale, o chi per esso, con i mezzi d'opera e di trasporto necessari alla messa in opera, all'esercizio, ed alla manutenzione di quanto previsto all'art. 1; b) scavare, trivellare, posare tubazioni, ed eseguire tutti i lavori necessari per la messa in opera di quanto indicato all'articolo 1); c) apporre le necessarie segnalazioni.

ART. 3) La è tenuta a realizzare, a propria cura e spese, gli impianti sopra meglio specificati per la costituzione della servitù di cui al presente atto, nonchè a rimettere in pristino stato i manufatti eventualmente manomessi o danneggiati, nonchè a fare, sempre a propria cura e spese, tutte le opere necessarie per conservare la servitù medesima il tutto, ai sensi dell'art. 1069 c.c., scegliendo il tempo ed il modo che siano di minore incomodo alla ., quale proprietaria del fondo servente.

ART. 4) Qualora, nel corso della messa in opera e dell'esercizio di quanto realizzato dovesse rendersi necessario l'abbattimento di alcune piante, la
dovrà ottenere la preventiva autorizzazione scritta della parte concedente, e sarà tenuta a rifondere a quest'ultima il valore di dette piante qualora la medesima parte concedente non preferisca ritenere per sé il legname abbattuto.

ART. 5) 1 è responsabile di tutti i danni dalla stessa cagionati alla parte concedente e a terzi sia durante la fase di studio e di costruzione degli impianti previsti all'articolo 1) del presente atto, nonché di tutti i danni dalla stessa eventualmente causati alla medesima parte concedente o a terzi in occasione di riparazioni, ordinarie, straordinarie o eccezionali, o di modifiche o in conseguenza di quanto realizzato. In tali ipotesi, i danni dovranno essere valutati e risarciti immediatamente a semplice richiesta della parte concedente.

Art. 6) La parte concedente si obbliga a non eseguire scavi che possano compromettere la sicurezza di quanto realizzato dalla ----- in conformità alle previsioni di cui all'articolo 1) del presente atto, a non piantare alberi di alto fusto, e non eri-

gere manufatti nei pressi della zone occupate.

Art. 7) La parte concedente si riserva il diritto di pretendere lo spostamento delle opere realizzate dalla ----- su altro terreno di proprietà della medesima parte concedente che sia ugualmente comodo per l'esercizio del diritto di servitù di cui al presente atto, senza che] possa ricusarlo.

Il tutto a spese della

ART. 8) Quale indennità per la servitù così come costituita con il presente atto, la corrisponde la somma di lire unmilione (lire 1.000.000), alla parte concedente, la quale, con la sottoscrizione del presente atto, ne rilascia formale quietanza a saldo.

ART. 9) La parte concedente dichiara di avere la piena ed esclusiva proprietà e disponibilità del terreno su cui viene costituita la presente servitù, e che sullo stesso non gravano diritti incompatibili con la servitù così come costituita.

Art. 10) Tutte le spese, ivi comprese quelle relative alla registrazione ed alla trascrizione presso la Conservatoria dei Registri Immobiliari di Messina, e gli oneri fiscali relativi al presente atto, sono a carico della

Art. 11) Per quanto non contemplato nel presente

atto, le parti si riportano alle norme civilistiche
in materia di servitù, nonché a quelle del T.U. n.
1775/1933.

Il presente atto viene letto confermato e sotto-
scritto dalle parti in quanto pienamente conforme
alle loro volontà.

1

10

AD

ATTO DI COSTITUZIONE DI SERVITÙ DI ELETTRODOTTO IN
CAVO SOTTERRANEO

Tra l'Ente Nazionale per l'Energia Elettrica in persona del Direttore pro-tempore del Compartimento di Palermo, con sede in Palermo e con domicilio fiscale in Roma, Via G.B. Martini, 3 - CAP 00198 - codice fiscale n° 00811720580, nel seguito denominato «ENEL», rappresentato nel presente atto da

ING. FRAUDANISA
IGNAZIO NATO A GIOIOSA MAREA (ME)

IL 23/12/46

nella qualità di RESPONSABILE ENEL SPA.

ZONA DI MESSINA

e il Signor/

la Ditta

, per se e

per i suoi aventi causa, residente/ con sede in MESSINA

VIALE REGINA ELENA, 97 codice fiscale

N° 00449610831 nel seguito denominat.... «Parte

Concedente» rappresentata da

nella qualità di AMMINISTRATORE E LEGALE RAPP. si

conviene e si stipula quanto segue:

ART. 1

La parte Concedente costituisce a favore dell'ENEL, sugli immobili di sua proprietà, di seguito descritti, la servitù relativa all'elettrodotto

a 20 kv, in cavo sotterraneo, il cui tracciato è indicato nella planimetria che forma parte integrante e sostanziale del presente atto.

L'elettrodotto, posato ad una profondità di m. 0,90, è costituito da n° 2 cav. 1 sotterrane 1 posat. 1 in un unico scavo.

DATI CATASTALI			Cultura accertata	AREE SOGGETTE A SERVITÙ		
Comune, comune censuario o sezione	Foglio	Particella o mappale		PERCORRENZE		
			Lungh. m	Largh. m	Area m ²	
ME	94	780	STRADA PRIVATA	80,0	3,6	240,0

Il fondo sul quale viene imposta la servitù sopra specificata, ha le seguenti caratteristiche:

STRADA PRIVATA

ART.2

La servitù costituita con il presente atto è inamovibile:

- per legge, ai sensi dell'art. 9 del DPR 18/3/1965, n° 342;
- per espresso patto contrattuale e pertanto la Parte Concedente rinun-

cia ad avvalersi della facoltà di cui al 4° comma dell'art. 122 del Testo Unico sulle Acque e sugli Impianti Elettrici 11/12/1933, n° 1775.

ART. 3

La servitù costituita con il presente atto conferisce all'ENEL la facoltà di:

- far accedere sul fondo asservito il proprio personale o chi per esso, con i mezzi d'opera e di trasporto necessari alla messa in opera, all'esercizio, alla manutenzione dell'elettrodotto stesso e di compiere i relativi lavori;
- scavare, posare tubazioni ed eseguire tutti quei lavori necessari per la messa in opera dell'elettrodotto indicato nel precedente art. 1, nonché di apporre cippi segnalatori della presenza dell'elettrodotto;
- abbattere quelle piante che, ad esclusivo giudizio dell'Enel, possano essere di impedimento alla messa in opera dell'elettrodotto.

Il legname abbattuto durante la messa in opera dell'elettrodotto rimane a disposizione della Parte Concedente.

ART. 4

La Parte Concedente si obbliga:

- a non eseguire scavi che possano compromettere la sicurezza dell'elettrodotto;
- a non piantare alberi di alto fusto a meno di metri ed a non erigere manufatti di qualunque genere a meno di metri dalla zona occupata;
- a non collocare condutture interrato nella zona occupata, senza previa intesa con l'Enel.

ART. 5

Qualsiasi responsabilità connessa e conseguente alla costruzione, all'esercizio, alla manutenzione o alla modifica dell'elettrodotto cede a carico dell'Enel.

ART. 6

I danni subiti dalla Parte Concedente durante la fase di studio e la fase di costruzione dell'elettrodotto sono valutati e liquidati a parte separatamente al termine di ogni fase.

Sono valutati e liquidati a lavori ultimati i danni causati in occasione di riparazioni di carattere straordinario ed eccezionale o di modifiche all'elettrodotto. L'enel si obbliga a rimettere in pristino i manufatti eventualmente manomessi o danneggiati.

ART. 7

Quale indennità per la servitù così come costituita, tenuto conto di tutte le facoltà e gli obblighi previsti dal presente atto, l'Enel corrisponde la somma di L. 220.800
(lire DUECENTOVENTI MILA OTTO CENTO) alla Parte Concedente che, con la sottoscrizione del presente atto, ne rilascia formale quietanza a saldo.

L'indennità pattuita è da intendersi definitiva e immutabile.

ART. 8

La Parte Concedente dichiara di avere la piena ed esclusiva proprietà e disponibilità del fondo e che sullo stesso non gravano diritti incompatibili con la servitù costituita.

Per effetto di quanto sopra la Parte Concedente garantisce l'Enel per

ogni caso di evizione o per qualsiasi pretesa o molestia da parte di terzi, ivi compresi conduttori o coloni che per qualsiasi titolo possano vantare diritti sul fondo o sulle indennità corrisposte per la costituzione della servitù stessa.

ART. 9

La Parte Concedente esonera il competente conservatore dei registri immobiliari da ogni responsabilità circa la trascrizione del presente atto.

La Parte Concedente si obbliga a trasferire agli eventuali successori, acquirenti o aventi causa per qualsiasi titolo, nessuno escluso, la servitù ed i relativi patti di cui al presente atto facendone menzione nell'atto traslativo.

ART. 10

Tutte le spese e gli oneri fiscali relativi al presente atto sono a carico dell'Enel.

ART. 11

Per quanto non contemplato nel presente atto le parti fanno espresso riferimento alle norme del Codice Civile nonchè a quelle del T.U. 1775/1933 ed eventuali modificazioni.

ART. 12

In caso di controversie che dovessero insorgere tra le Parti, in via esclusiva, è competente il Foro di MESSINA

Letto, confermato e sottoscritto

MESSINA

li,

La Parte Concedente dichiara di avere preso conoscenza di quanto precede ed approva in particolare, agli effetti degli artt. 1341 e 1342 del

Codice Civile, gli artt. 2 (inamovibilità della servitù) e 12 (Foro competente).

Letto, confermato e sottoscritto.

Visura storica per immobile

Data: 29/11/2021 - Ora: 12.56.05 Fine

Visura n.: T217831 Pag: 2

Situazione degli atti informatizzati dall'impianto meccanografico al 29/11/2021

Situazione dell'immobile che ha originato il precedente dal 29/06/2005

N.	DATI IDENTIFICATIVI			DATI CLASSAMENTO				DATI DERIVANTI DA	
	Foglio	Particella	Sub	Porz	Qualità Classe	Superficie(m ²) ha are ca	Deduz		Reddit
1	94	647		-	ENTE URBANO	32 04		Dominicale Agrario	
Notifica				Partita		1		TIPO MAPPALE del 29/06/2005 protocollo n. ME0116112 in atti dal 29/06/2005 T.M.41727/81 (n. 41727.1/1981)	

Sono stati inoltre variati i seguenti immobili:

- foglio 94 particella 780 - foglio 94 particella 789 - foglio 94 particella 783 - foglio 94 particella 132 - foglio 94 particella 135 - foglio 94 particella 823

Per ulteriori variazioni richiedere le visure storiche dei seguenti immobili variati o soppressi, originari del precedente:

- foglio 94 particella 132
- foglio 94 particella 135
- foglio 94 particella 780
- foglio 94 particella 783
- foglio 94 particella 789

Unità immobiliari n. 1

Tributi erariali: Euro 0,90

Visura telematica

Visura storica per immobile

Situazione degli atti informatizzati dall'impianto meccanografico al 29/11/2021

Data: 29/11/2021 - Ora: 12.44.16 Fine

Visura n.: T209816 Pag: 2

Situazione dell'immobile che ha originato il precedente dal 29/06/2005

N.	DATI IDENTIFICATIVI			DATI CLASSAMENTO				DATI DERIVANTI DA	
	Foglio	Particella	Sub	Porz	Qualità Classe	Superficie(m ²) ha are ca	Deduz		Reddit
1	94	647		-	ENTE URBANO	32 04		Dominicale Agrario	TIPO MAPPALE del 29/06/2005 protocollo n. ME0116112 in atti dal 29/06/2005 TM.41727/81 (n. 41727.1/1981)
Notifica					Partita	1			

Sono stati inoltre variati i seguenti immobili:

- foglio 94 particella 780 - foglio 94 particella 789 - foglio 94 particella 783 - foglio 94 particella 132 - foglio 94 particella 135 - foglio 94 particella 823


Per ulteriori variazioni richiedere le visure storiche dei seguenti immobili variati o soppressi, originari del precedente:

- foglio 94 particella 132
- foglio 94 particella 135
- foglio 94 particella 780
- foglio 94 particella 783
- foglio 94 particella 789

Unità immobiliari n. 1

Tributi erariali: Euro 0,90

Visura telematica



Direzione Provinciale di Messina
Ufficio Provinciale - Territorio
Servizi Catastali

Visura storica per immobile

Situazione degli atti informatizzati dall'impianto meccanografico al 02/12/2021

Data: 02/12/2021 - Ora: 17.51.47

Visura n.: T397556 Pag: 1

Segue

Dati della richiesta	Comune di MESSINA (Codice: F158)
Catasto Terreni	Provincia di MESSINA
	Foglio: 94 Particella: 780

INTESTATO

I - ALIBERARIO COORDINAZIONE DI CATEGORIA PER IL TIPO DI ATTIVITÀ SVOLTA		(1) Proprietà per 1000/1000
--	--	-----------------------------

Situazione dell'Immobile dal 30/06/2005

N.	DATI IDENTIFICATIVI			DATI CLASSAMENTO			DATI DERIVANTI DA			
	Foglio	Particella	Sub	Porz	Qualità Classe	Superficie(m ²) ha are ca		Deduz	Reddito	
1	94	780		-	SEMIN ARBOR	08 33		Dominicale Euro 4,30	Agrario Euro 1,94	TIPO PARTICELLARE del 30/06/2005 protocollo n. ME0116567 in atti dal 30/06/2005 TM.41727/81 (n. 41727.1/1981)
Notifica		Partita								
Riserve		1 Atti passaggi intermedi non esistenti								
Annotazioni		comprende la part.IIa 790								

Nella variazione sono stati soppressi i seguenti immobili:

- foglio 94 particella 790

Situazione dell'Immobile dal 29/06/2005

N.	DATI IDENTIFICATIVI			DATI CLASSAMENTO			DATI DERIVANTI DA			
	Foglio	Particella	Sub	Porz	Qualità Classe	Superficie(m ²) ha are ca		Deduz	Reddito	
1	94	780		-	SEMIN ARBOR	08 30		Dominicale Euro 4,29	Agrario Euro 1,93	TIPO MAPPALE del 29/06/2005 protocollo n. ME0116112 in atti dal 29/06/2005 TM.41727/81 (n. 41727.1/1981)
Notifica		Partita								
Riserve		1 Atti passaggi intermedi non esistenti								

Sono stati inoltre variati i seguenti immobili:

- foglio 94 particella 789 - foglio 94 particella 783 - foglio 94 particella 132 - foglio 94 particella 135 - foglio 94 particella 647 - foglio 94 particella 823

Segue

Situazione dell'Immobile relativa ad atto del 10/04/1973 (antecedente all'impianto meccanografico)

N.	DATI IDENTIFICATIVI				DATI CLASSAMENTO				DATI DERIVANTI DA		
	Foglio	Particella	Sub	Porz	Qualità Classe	Superficie(m ²) ha are ca	Deduz	Reddito			
1	94	780		-	SEMIN ARBOR 2	18 02		Dominicale Euro 9,31 L. 18.020	Agrario Euro 4,19 L. 8.109	FRAZIONAMENTO del 10/04/1973 in atti dal 04/09/1985 (n. 222985)	
Notifica				Partita		74398					
Riserve		I Atti passaggi intermedi non esistenti									

Sono stati inoltre variati i seguenti immobili:

- foglio 94 particella 136

L'intestazione alla data della richiesta deriva dai seguenti atti:

Situazione degli intestati dal 30/07/1979

N.	DATI ANAGRAFICI	CODICE FISCALE	DIRITTI ONERI REALI
1	ATTIVITÀ COOPERAZIONE IN SERVIZIO DENIATO ALLE ARMI E FORZE ARMATE ITALIANE	04/09/1985 Repertorio n.: 30544 Rogante: CMPAGNA A Sede: MESSINA Registrazione: UR Sede: MESSINA n:	(1) Proprieta' per 1000/1000
DATI D			

Situazione degli intestati relativa ad atto del 10/04/1973 (antecedente all'impianto meccanografico)

N.	DATI ANAGRAFICI	CODICE FISCALE	DIRITTI ONERI REALI
5	SENTENZA (ATTO DELL'ATTIVITÀ COOPERAZIONE IN SERVIZIO DENIATO ALLE ARMI E FORZE ARMATE ITALIANE)		(1) Proprieta' per 1/4 fino al 30/07/1979 (1) Proprieta' per 1/4 fino al 30/07/1979 (1) Proprieta' per 1/4 fino al 30/07/1979 (1) Proprieta' per 1/4 fino al 30/07/1979 Usufruttuario parziale fino al 30/07/1979
DATI DERIVANTI DA			

Situazione degli intestati relativa ad atto del 10/04/1973 (antecedente all'impianto meccanografico)

N.	DATI ANAGRAFICI	CODICE FISCALE	DIRITTI ONERI REALI
			(1) Proprieta' per 1/8 fino al 10/04/1973 (1) Proprieta' per 1/8 fino al 10/04/1973 (1) Proprieta' per 1/8 fino al 10/04/1973 (1) Proprieta' per 4/8 fino al 10/04/1973 (1) Proprieta' per 1/8 fino al 10/04/1973 Usufruttuario parziale fino al 10/04/1973



Direzione Provinciale di Messina
Ufficio Provinciale - Territorio
Servizi Catastali

Visura storica per immobile

Situazione degli atti informatizzati dall'impianto meccanografico al 02/12/2021

Data: 02/12/2021 - Ora: 17.51.47
Visura n.: T397556 Pag: 2

Fine

Situazione dell'immobile che ha originato il precedente dall'impianto meccanografico

N.	DATI IDENTIFICATIVI				DATI CLASSAMENTO				DATI DERIVANTI DA	
	Foglio	Particella	Sub	Porz	Qualità Classe	Superficie(m ²) ha are ca	Deduz	Reddito		
1	94	136		-	SEMIN ARBOR 2	44 00		Dominicale L. 44.000	Agrario L. 19.800	Impianto meccanografico del 02/11/1977
Notifica				Partita		54072				

L'intestazione alla data della richiesta deriva dai seguenti atti:

Situazione degli intestati relativa ad atto del 10/04/1973 (antecedente all'impianto meccanografico)

N.	DATI ANAGRAFICI	CODICE FISCALE	DIRITTI E ONERI REALI
1			

Situazione degli intestati relativa ad atto del 15/06/1966 (antecedente all'impianto meccanografico)

N.	DATI ANAGRAFICI	CODICE FISCALE	DIRITTI E ONERI REALI
1			(1) Proprieta' per 1/8 fino al 10/04/1973

Situazione degli intestati dall'impianto meccanografico


N.	DATI ANAGRAFICI	CODICE FISCALE	DIRITTI E ONERI REALI
1			
2			Comproprietario fino al 15/06/1966
3			Comproprietario fino al 15/06/1966
DATI ANAGRAFICI			(8) Usufrutto fino al 15/06/1966

Unità immobiliari n. 1

Tributi erariali: Euro 0,90

Visura telematica

* Codice Fiscale Validato in Anagrafe Tributaria



Direzione Provinciale di Messina
Ufficio Provinciale - Territorio
Servizi Catastali

Visura storica per immobile

Situazione degli atti informatizzati dall'impianto meccanografico al 29/11/2021

Data: 29/11/2021 - Ora: 12.57.34

Visura n.: T218743 Pag: 1

Segue

Dati della richiesta	Comune di MESSINA (Codice: F158)
Catasto Terreni	Provincia di MESSINA Foglio: 94 Particella: 789

INTESTATO

1	(1) Proprietà per 1000/1000	
---	-----------------------------	--

Situazione dell'Immobile dal 29/06/2005

N.	DATI IDENTIFICATIVI				DATI CLASSAMENTO				DATI DERIVANTI DA	
	Foglio	Particella	Sub	Porz	Qualità Classe	Superficie(m ²) ha are ca	Deduz	Reddito		
1	94	789	-	-	SEMIN ARBOR	07 18		Dominicale Euro 3,71	Agrario Euro 1,67	TIPO MAPPALE del 29/06/2005 protocollo n. ME0116112 in atti dal 29/06/2005 TM-41727/81 (n. 41727.1/1981)
Notifica				Partita						
Riserve										

Sono stati inoltre variati i seguenti immobili:

- foglio 94 particella 780 - foglio 94 particella 783 - foglio 94 particella 132 - foglio 94 particella 135 - foglio 94 particella 647 - foglio 94 particella 823


Situazione dell'Immobile dal 01/10/1979

N.	DATI IDENTIFICATIVI				DATI CLASSAMENTO				DATI DERIVANTI DA	
	Foglio	Particella	Sub	Porz	Qualità Classe	Superficie(m ²) ha are ca	Deduz	Reddito		
1	94	789	-	-	SEMIN ARBOR	09 98		Dominicale Euro 5,15 L. 9.980	Agrario Euro 2,32 L. 4.491	FRAZIONAMENTO del 01/10/1979 in atti dal 10/02/1986 (n. 241985)
Notifica				Partita		74399				
Riserve										

Sono stati inoltre variati i seguenti immobili:

- foglio 94 particella 136 - foglio 94 particella 790

L'intestazione alla data della richiesta deriva dai seguenti atti:



Direzione Provinciale di Messina
Ufficio Provinciale - Territorio
Servizi Catastali

Visura storica per immobile

Situazione degli atti informatizzati dall'impianto meccanografico al 29/11/2021

Data: 29/11/2021 - Ora: 12.57.34

Segue

Visura n.: T218743 Pag: 2

Situazione degli intestati dal 01/10/1979

N.	DATI ANAGRAFICI		CODICE FISCALE		DIRITTI E ONERI REALI	
1						
DATI DI						

Situazione degli intestati dal 01/10/1979

N.	DATI ANAGRAFICI		CODICE FISCALE		DIRITTI E ONERI REALI	
1						
DATI DI						

Situazione dell'immobile che ha originato il precedente relativa ad atto del 10/04/1973 (antecedente all'impianto meccanografico)

N.	DATI IDENTIFICATIVI			DATI CLASSAMENTO				DATI DERIVANTI DA	
	Foglio	Particella	Sub	Porz	Qualità Classe	Superficie(m ²) ha are ca	Deduz		Reddito
1	94	136		-	SEMIN ARBOR	25 98			FRAZIONAMENTO del 10/04/1973 in atti dal 04/09/1985 (n. 222985)
Notifica				Partita		74398			
Riserve				1 Atti passaggi intermedi non esistenti					


Sono stati inoltre variati i seguenti immobili:

- foglio 94 particella 780

Situazione dell'Immobile dall'impianto meccanografico

N.	DATI IDENTIFICATIVI			DATI CLASSAMENTO				DATI DERIVANTI DA	
	Foglio	Particella	Sub	Porz	Qualità Classe	Superficie(m ²) ha are ca	Deduz		Reddito
1	94	136		-	SEMIN ARBOR	44 00			Impianto meccanografico del 02/11/1977
Notifica				Partita		54072			

L'intestazione alla data della richiesta deriva dai seguenti atti:



Direzione Provinciale di Messina
Ufficio Provinciale - Territorio
Servizi Catastali

Data: 29/11/2021 - Ora: 12.57.34 Fine

Visura n.: T218743 Pag: 3

Visura storica per immobile

Situazione degli atti informatizzati dall'impianto meccanografico al 29/11/2021

Situazione degli intestati relativa ad atto del 10/04/1973 (antecedente all'impianto meccanografico)

N.	DATI ANAGRAFICI	CODICE FISCALE	DIRITTI E ONERI REALI
1			

DATI E

Situazione degli intestati relativa ad atto del 15/06/1966 (antecedente all'impianto meccanografico)


N.	DATI ANAGRAFICI	CODICE FISCALE	DIRITTI E ONERI REALI

Unità immobiliari n. 1

Tributi erariali: Euro 0,90

Visura telematica

* Codice Fiscale Validato in Anagrafe Tributaria



Direzione Provinciale di Messina
Ufficio Provinciale - Territorio
Servizi Catastali

Visura storica per immobile

Situazione degli atti informatizzati dall'impianto meccanografico al 02/12/2021

Data: 02/12/2021 - Ora: 17.57.21

Visura n.: T401021 Pag: 1

Segue

Dati della richiesta		Comune di MESSINA (Codice: F158)	
Catasto Terreni		Provincia di MESSINA	
		Foglio: 94 Particella: 790	

Numero di mappa soppresso dal 30/06/2005

N.	DATI IDENTIFICATIVI			DATI CLASSAMENTO				DATI DERIVANTI DA	
	Foglio	Particella	Sub	Porz	Qualità Classe	Superficie(m ²) ha are ca	Deduz		Reddito
1	94	790		-	SOPPRESSO	00 00		Agrario	TIPO PARTICELLARE del 30/06/2005 protocollo n. ME0116567 in atti dal 30/06/2005 TM.4172781 (n. 41727.1/1981)
Notifica				Partita		0			
Annotazioni		soppressa ed unita alla part.Ila 780							

La soppressione ha originato e/o variato i seguenti immobili:

- foglio 94 particella 780

Situazione dell'Immobile dal 01/10/1979

N.	DATI IDENTIFICATIVI			DATI CLASSAMENTO				DATI DERIVANTI DA	
	Foglio	Particella	Sub	Porz	Qualità Classe	Superficie(m ²) ha are ca	Deduz		Reddito
1	94	790		-	SEMIN ARBOR	00 03		Dominicale Euro 0,02 L. 30	Agrario Euro 0,01 L. 14
Notifica				Partita		74399			
Riserve		1 Atti passaggi intermedi non esistenti							

Sono stati inoltre variati i seguenti immobili:

- foglio 94 particella 136 - foglio 94 particella 789

L'intestazione alla data della richiesta deriva dai seguenti atti:

FRAZIONAMENTO del 01/10/1979 in atti dal 10/02/1986 (n. 241985)



Direzione Provinciale di Messina
Ufficio Provinciale - Territorio
Servizi Catastali

Visura storica per immobile

Data: 02/12/2021 - Ora: 17.57.21

Visura n.: T401021 Pag: 2

Situazione degli atti informatizzati dall'impianto meccanografico al 02/12/2021

Segue

Situazione degli intestati dal 01/10/1979

N.		DATI ANAGRAFICI		CODICE FISCALE		DIRITTI E ONERI REALI	
1							
DATI DI							

Situazione degli intestati dal 01/10/1979

N.		DATI ANAGRAFICI		CODICE FISCALE		DIRITTI E ONERI REALI	
1							
DATI DI							

Situazione dell'immobile che ha originato il precedente relativa ad atto del 10/04/1973 (antecedente all'impianto meccanografico)

N.	DATI IDENTIFICATIVI			DATI CLASSAMENTO			DATI DERIVANTI DA
	Foglio	Particella	Sub Porz	Qualità Classe	Superficie(m ²) ha are ca	Deduz	
1	94	136	-	SEMIN ARBOR 2	25 98		Agrario L. 11.691
Notifica				Partita		74398	
Riserve				I Atti passaggi intermedi non esistenti			


Sono stati inoltre variati i seguenti immobili:

- foglio 94 particella 780

Situazione dell'Immobile dall'impianto meccanografico

N.	DATI IDENTIFICATIVI			DATI CLASSAMENTO			DATI DERIVANTI DA
	Foglio	Particella	Sub Porz	Qualità Classe	Superficie(m ²) ha are ca	Deduz	
1	94	136	-	SEMIN ARBOR 2	44 00		Agrario L. 19.800
Notifica				Partita		54072	
Impianto meccanografico del 02/11/1977							

L'intestazione alla data della richiesta deriva dai seguenti atti:



Direzione Provinciale di Messina
Ufficio Provinciale - Territorio
Servizi Catastali

Visura storica per immobile

Data: 02/12/2021 - Ora: 17.57.21 Fine

Visura n.: T401021 Pag: 3

Situazione degli atti informatizzati dall'impianto meccanografico al 02/12/2021

Situazione degli intestati relativa ad atto del 10/04/1973 (antecedente all'impianto meccanografico)

DATI ANAGRAFICI		CODICE FISCALE	DIRITTI E ONERI REALI
N.			
D			

Situazione degli intestati relativa ad atto del 15/06/1966 (antecedente all'impianto meccanografico)

DATI ANAGRAFICI		CODICE FISCALE	DIRITTI E ONERI REALI
N.			
1	COSTA Angelo nato a MESSINA il 06/09/1950	CSTNGI 50P06F158G*	DIRITTI E ONERI REALI (1) Promissari' per 1/8 fino al 10/04/1973
I			

S

DATI ANAGRAFICI


DATI ANAGRAFICI		CODICE FISCALE	DIRITTI E ONERI REALI
N.			
1	COSTA Giannina nata a MESSINA il 05/04/1914	CSTGCB14D04SE150V*	DIRITTI E ONERI REALI Compartecipazione fino al 15/06/1966
D			

Unità immobiliari n. 1

Tributi erariali: Euro 0,90

Visura telematica

* Codice Fiscale Validato in Anagrafe Tributaria



Direzione Provinciale di Messina
Ufficio Provinciale - Territorio
Servizi Catastali

Visura storica per immobile

Situazione degli atti informatizzati dall'impianto meccanografico al 29/11/2021

Data: 29/11/2021 - Ora: 12.41.27

Visura n.: T207741 Pag: 1

Segue

Dati della richiesta	Comune di MESSINA (Codice: F158)			
	Provincia di MESSINA			
Catasto Terreni	Foglio: 94 Particella: 950			

Numero di mappa soppresso dal 20/06/2006

N.	DATI IDENTIFICATIVI			DATI CLASSAMENTO				DATI DERIVANTI DA	
	Foglio	Particella	Sub	Porz	Qualità Classe	Superficie(m ²) ha are ca	Deduz		Reddito
1	94	950		-	SOPPRESSO	00 00		Agrario	FRAZIONAMENTO del 20/06/2006 protocollo n. ME0091907 in atti dal 20/06/2006 (n. 91907.1/2006)
Notifica						Partita	0		

La soppressione ha originato e/o variato i seguenti immobili:

- foglio 94 particella 1126 - foglio 94 particella 1127


Situazione dell'Immobile dal 19/12/1992

N.	DATI IDENTIFICATIVI			DATI CLASSAMENTO				DATI DERIVANTI DA	
	Foglio	Particella	Sub	Porz	Qualità Classe	Superficie(m ²) ha are ca	Deduz		Reddito
1	94	950		-	SEMIN ARBOR	18 60		Dominicale Euro 7,68 L. 14.880	Agrario Euro 3,36 L. 6.510
Notifica						Partita	74401		VARIAZIONE D'UFFICIO del 19/12/1992 in atti dal 21/12/1992 MAP.130951/88 (n. 1924.4/1992)

Sono stati inoltre variati i seguenti immobili:

- foglio 94 particella 781 - foglio 94 particella 939

L'intestazione alla data della richiesta deriva dai seguenti atti:



Direzione Provinciale di Messina
Ufficio Provinciale - Territorio
Servizi Catastali

Visura storica per immobile

Situazione degli atti informatizzati dall'impianto meccanografico al 29/11/2021

Data: 29/11/2021 - Ora: 12.41.27 Segue

Visura n.: T207741 Pag: 2

Situazione degli intestati dal 19/12/1992		DATI ANAGRAFICI		CODICE FISCALE	DIRITTI E ONERI REALI
N.					
1					
DATI					

Situazione dell'immobile che ha originato il precedente dal 19/12/1992

N.	DATI IDENTIFICATIVI			DATI CLASSAMENTO				DATI DERIVANTI DA	
	Foglio	Particella	Sub	Porz	Qualità Classe	Superficie(m ²) ha are ca	Deduz		Reddito
1	94	781		-	SEMIN ARBOR	54 83	L. 43.864	Agrario L. 19.191	VARIAZIONE D'UFFICIO del 19/12/1992 in atti dal 21/12/1992 MAP.13095/88 (n. 1924.3/1992)
Notifica		I Atti passaggi intermedi non esistenti							
Riserve		varia con il n.160							
Annotazioni									

Sono stati inoltre variati i seguenti immobili:

- foglio 94 particella 160

Situazione dell'Immobile relativa ad atto del 10/04/1973 (antecedente all'impianto meccanografico)

N.	DATI IDENTIFICATIVI			DATI CLASSAMENTO				DATI DERIVANTI DA	
	Foglio	Particella	Sub	Porz	Qualità Classe	Superficie(m ²) ha are ca	Deduz		Reddito
1	94	781		-	SEMIN ARBOR	54 32	L. 43.456	Agrario L. 19.012	FRAZIONAMENTO del 10/04/1973 in atti dal 04/09/1985 (n. 222985)
Notifica		I Atti passaggi intermedi non esistenti							
Riserve		74398							


Sono stati inoltre variati i seguenti immobili:

- foglio 94 particella 160

L'intestazione alla data della richiesta deriva dai seguenti atti:

Situazione degli intestati dal 30/07/1979		DATI ANAGRAFICI		CODICE FISCALE	DIRITTI E ONERI REALI
N.					
1					

fino al 17/06/1997



Direzione Provinciale di Messina
Ufficio Provinciale - Territorio
Servizi Catastali

Visura storica per immobile

Situazione degli atti informatizzati dall'impianto meccanografico al 29/11/2021

Data: 29/11/2021 - Ora: 12.41.27

Visura n.: T207741 Pag: 3

Segue

DATI DERIVANTI DA	ISTRUMENTO (ATTO PUBBLICO) del 30/07/1979 Voltura in atti dal 04/09/1985 Repertorio n.: 30544 Rogante: CMPAGNA A Sede: MESSINA Registrazione: UR Sede: MESSINA n.: 5760 del 06/08/1979 (n. 223085)	
--------------------------	--	--

Situazione degli intestati relativa ad atto del 10/04/1973 (antecedente all'impianto meccanografico)

N.	DATI ANAGRAFICI	CODICE FISCALE	DIRITTI E ONERI REALI
----	-----------------	----------------	-----------------------

D

Situazione degli intestati relativa ad atto del 10/04/1973 (antecedente all'impianto meccanografico)

N.	COSTA Annalena a MESSINA il 06/00/1050	DATI ANAGRAFICI	CODICE FISCALE	DIRITTI E ONERI REALI
			027N01 520N011500*	(1) Denariato, per 1/8 fino al 10/04/1073

FRAZIONAMENTO del 10/04/1973 in atti dal 04/09/1985 Registrazione: (n. 222985)

Situazione dell'immobile che ha originato il precedente dall'impianto meccanografico


N.	DATI IDENTIFICATIVI			DATI CLASSAMENTO			DATI DERIVANTI DA
	Foglio	Particella	Sub Porz	Qualità Classe	Superficie(m²)	Deduz	
1	94	160	-	SEMIN ARBOR 3	ha are ca 79 00		Dominicale Agrario L. 63.200 L. 27.650 Impianto meccanografico del 02/11/1977
Notifica				Partita	54072		

L'intestazione alla data della richiesta deriva dai seguenti atti:

Situazione degli intestati relativa ad atto del 10/04/1973 (antecedente all'impianto meccanografico)

N.	DATI ANAGRAFICI	CODICE FISCALE	DIRITTI E ONERI REALI
----	-----------------	----------------	-----------------------

D



Direzione Provinciale di Messina
Ufficio Provinciale - Territorio
Servizi Catastali

Visura storica per immobile

Situazione degli atti informatizzati dall'impianto meccanografico al 29/11/2021

Data: 29/11/2021 - Ora: 12.41.27 Fine

Visura n.: T207741 Pag: 4

Situazione degli intestati relativa ad atto del 15/06/1966 (antecedente all'impianto meccanografico)

N.	COGESTA Anagrafe statale e MERCANTIA il 06/00/1050	DATI ANAGRAFICI	CODICE FISCALE	DIRITTI E ONERI REALI
1			CTNCGI 5000AF1580*	(1) Diritto di ... var 1/8 fino al 10/06/1073

Situazione degli intestati dall'impianto meccanografico

N.	DATI ANAGRAFICI	CODICE FISCALE	DIRITTI E ONERI REALI

Unità immobiliari n. 1

Tributi erariali: Euro 0,90

Visura telematica

* Codice Fiscale Validato in Anagrafe Tributaria

Visura storica per immobile

Situazione degli atti informatizzati dall'impianto meccanografico al 02/12/2021

Dati della richiesta	Comune di MESSINA (Codice: F158)
Catasto Terreni	Provincia di MESSINA Foglio: 94 Particella: 939

Area di enti urbani e promiscui dal 20/06/2006

N.	DATI IDENTIFICATIVI			DATI CLASSAMENTO				DATI DERIVANTI DA	
	Foglio	Particella	Sub	Porz	Qualità Classe	Superficie(m ²) ha are ca	Deduz		Reddito
1	94	939		-	ENTE URBANO	06 38		Agrario	Tabella di variazione del 20/06/2006 protocollo n. ME0091907 in atti dal 20/06/2006 (n. 91907.1/2006)
Notifica				Partita		1			
Annotazioni									
comprende le particelle: 1129, 1127									

Nella variazione sono stati soppressi i seguenti immobili:

- foglio 94 particella 1127 - foglio 94 particella 1129

Mappali Fabbricati Correlati

Codice Comune F158 - Sezione - Sez Urb - Foglio 94 - Particella 939


Area di enti urbani e promiscui dal 19/12/1992

N.	DATI IDENTIFICATIVI			DATI CLASSAMENTO				DATI DERIVANTI DA	
	Foglio	Particella	Sub	Porz	Qualità Classe	Superficie(m ²) ha are ca	Deduz		Reddito
1	94	939		-	ENTE URBANO	03 30		Agrario	VARIAZIONE D'UFFICIO del 19/12/1992 in atti dal 21/12/1992 MAP.130951/88 (n. 1924.4/1992)
Notifica				Partita		1			

Sono stati inoltre variati i seguenti immobili:

- foglio 94 particella 781 - foglio 94 particella 950

L'intestazione alla data della richiesta deriva dai seguenti atti:



Direzione Provinciale di Messina
Ufficio Provinciale - Territorio
Servizi Catastali

Visura storica per immobile

Situazione degli atti informatizzati dall'impianto meceanografico al 02/12/2021

Data: 02/12/2021 - Ora: 18.23.28

Visura n.: T416077 Pag: 2

Segue

Situazione dell'immobile che ha originato il precedente dal 19/12/1992

N.	DATI IDENTIFICATIVI				DATI CLASSAMENTO				DATI DERIVANTI DA	
	Foglio	Particella	Sub	Porz	Qualità Classe	Superficie(m ²) ha are ca	Deduz	Reddito		
1	94	781		-	SEMIN ARBOR	54 83		Dominicale L. 43.864	Agrario L. 19.191	VARIAZIONE D'UFFICIO del 19/12/1992 in atti dal 21/12/1992 MAP.13095/88 (n. 1924.3/1992)
Notifica										
Riserve										
Annotazioni										
I Atti passaggi intermedi non esistenti varia con il n.160										

Sono stati inoltre variati i seguenti immobili:

- foglio 94 particella 160

Situazione dell'Immobile relativa ad atto del 10/04/1973 (antecedente all'impianto meceanografico)

N.	DATI IDENTIFICATIVI				DATI CLASSAMENTO				DATI DERIVANTI DA	
	Foglio	Particella	Sub	Porz	Qualità Classe	Superficie(m ²) ha are ca	Deduz	Reddito		
1	94	781		-	SEMIN ARBOR	54 32		Dominicale L. 43.456	Agrario L. 19.012	FRAZIONAMENTO del 10/04/1973 in atti dal 04/09/1985 (n. 222985)
Notifica										
Riserve										
I Atti passaggi intermedi non esistenti										

Sono stati inoltre variati i seguenti immobili:

- foglio 94 particella 160

L'intestazione alla data della richiesta deriva dai seguenti atti:

Situazione degli intestati relativa ad atto del 10/04/1973 (antecedente all'impianto meceanografico)

N.	DATI ANAGRAFICI	CODICE FISCALE	DIRITTI E ONERI REALI

Situazione degli intestati relativa ad atto del 10/04/1973 (antecedente all'impianto meceanografico)

N.	DATI ANAGRAFICI	CODICE FISCALE	DIRITTI E ONERI REALI
1			



Direzione Provinciale di Messina
Ufficio Provinciale - Territorio
Servizi Catastali

Visura storica per immobile

Situazione degli atti informatizzati dall'impianto meccanografico al 02/12/2021

Data: 02/12/2021 - Ora: 18.23.28

Visura n.: T416077 Pag: 3

Segue

Situazione degli intestati relativa ad atto del 10/04/1973 (antecedente all'impianto meccanografico)

DATI IDENTIFICATIVI		DATI ANAGRAFICI		CODICE FISCALE		DIRITTI E ONERI REALI	
N.							
1						(1) Proprieta' per 1/8 fino al 10/04/1973	
2						(1) Proprieta' per 1/8 fino al 10/04/1973	
3						(1) Proprieta' per 1/8 fino al 10/04/1973	
4						(1) Proprieta' per 4/8 fino al 10/04/1973	
5						(1) Proprieta' per 1/8 fino al 10/04/1973	
6						Usufruttuario parziale fino al 10/04/1973	
DATI DERIVANTI DA		FRAZIONAMENTO del 10/04/1973 in atti dal 04/09/1985 Registrazione: (n. 222985					

Situazione dell'immobile che ha originato il precedente dall'impianto meccanografico

N.	DATI IDENTIFICATIVI			DATI CLASSAMENTO			DATI DERIVANTI DA	
	Foglio	Particella	Sub	Porz	Qualità Classe	Superficie(m ²) ha are ca		Deduz
1	94	160	-		SEMIN ARBOR	79 00		
Notifica		Parità		54072				
						L. 63.200		Agrario L. 27.650
								Impianto meccanografico del 02/11/1977


L'intestazione alla data della richiesta deriva dai seguenti atti:

Situazione degli intestati relativa ad atto del 15/06/1966 (antecedente all'impianto meccanografico)

DATI IDENTIFICATIVI		DATI ANAGRAFICI		CODICE FISCALE		DIRITTI E ONERI REALI	
N.							

Situazione degli intestati dall'impianto meccanografico

DATI IDENTIFICATIVI		DATI ANAGRAFICI		CODICE FISCALE		DIRITTI E ONERI REALI	
N.							
1						(1) Proprieta' per 1/8 fino al 10/04/1973	
2						(1) Proprieta' per 1/8 fino al 10/04/1973	
3						(1) Proprieta' per 1/8 fino al 10/04/1973	
4						(1) Proprieta' per 4/8 fino al 10/04/1973	
5						(1) Proprieta' per 1/8 fino al 10/04/1973	



Direzione Provinciale di Messina
Ufficio Provinciale - Territorio
Servizi Catastali

Visura storica per immobile

Situazione degli atti informatizzati dall'impianto meccanografico al 02/12/2021

Data: 02/12/2021 - Ora: 18.23.28
Visura n.: T416077 Pag: 4

Fine



N.	DATI ANAGRAFICI	CODICE FISCALE	DIRITTI E ONERI REALI
1			
2			
3			

Impianto meccanografico del 02/11/1977

DATI DERIVANTI DA

Unità immobiliari n. 1

Tributi erariali: Euro 0,90

Visura telematica

* Codice Fiscale Validato in Anagrafe Tributaria

Visura storica per immobile

Situazione degli atti informatizzati dall'impianto meccanografico al 29/11/2021

Dati della richiesta	Comune di MESSINA (Codice: F158) Provincia di MESSINA Foglio: 94 Particella: 1009
Catasto Terreni	

Numero di mappa soppresso dal 20/06/2006

N.	DATI IDENTIFICATIVI				DATI CLASSAMENTO				DATI DERIVANTI DA	
	Foglio	Particella	Sub	Porz	Qualità Classe	Superficie(m ²) ha are ca	Deduz	Reddito		
1	94	1009		-	SOPPRESSO	00 00				FRAZIONAMENTO del 20/06/2006 protocollo n. ME0091907 in atti dal 20/06/2006 (n. 91907.1/2006)
Notifica					Partita	0				

La soppressione ha originato e/o variato i seguenti immobili:

- foglio 94 particella 1128 - foglio 94 particella 1129

Situazione dell'Immobile dal 17/06/1997

N.	DATI IDENTIFICATIVI				DATI CLASSAMENTO				DATI DERIVANTI DA		
	Foglio	Particella	Sub	Porz	Qualità Classe	Superficie(m ²) ha are ca	Deduz	Reddito			
1	94	1009		-	SEMIN ARBOR	3 22 42				FRAZIONAMENTO del 17/06/1997 in atti dal 20/10/1997 (n. 1794.1/1997)	
Notifica					Partita	74401					
Riserve					1 Atti passaggi intermedi non esistenti						

Nella variazione sono stati soppressi i seguenti immobili:

- foglio 94 particella 160

Sono stati inoltre variati i seguenti immobili:

- foglio 94 particella 1010

L'instestazione alla data della richiesta deriva dai seguenti atti:



Direzione Provinciale di Messina
Ufficio Provinciale - Territorio
Servizi Catastali

Visura storica per immobile

Situazione degli atti informatizzati dall'impianto meccanografico al 29/11/2021

Data: 29/11/2021 - Ora: 12.39.03

Visura n.: T205864 Pag: 2

Segue

Situazione degli intestati dal 17/06/1997

N.	DATI ANAGRAFICI		CODICE FISCALE		DIRITTI E ONERI REALI	
1						
DATI						

Situazione dell'immobile che ha originato il precedente dal 19/12/1992

N.	DATI IDENTIFICATIVI			DATI CLASSAMENTO				DATI DERIVANTI DA
	Foglio	Particella	Sub Porz	Qualità Classe	Superficie(m ²) ha are ca	Deduz	Reddito	
1	94	160	-	SEMIN ARBOR	24 17	L. 19.336	Agrario L. 8.460	VARIAZIONE D'UFFICIO del 19/12/1992 in atti dal 21/12/1992 MAP.13095/88 (n. 1924.3/1992)
Notifica				Partita		74401		
Riserve				I Atti passaggi intermedi non esistenti				
Annotazioni				varia con il n.781				

Sono stati inoltre variati i seguenti immobili:

- foglio 94 particella 781

Situazione dell'Immibile relativa ad atto del 10/04/1973 (antecedente all' impianto meccanografico)


N.	DATI IDENTIFICATIVI			DATI CLASSAMENTO				DATI DERIVANTI DA
	Foglio	Particella	Sub Porz	Qualità Classe	Superficie(m ²) ha are ca	Deduz	Reddito	
1	94	160	-	SEMIN ARBOR	24 68	L. 19.744	Agrario L. 8.638	FRAZIONAMENTO del 10/04/1973 in atti dal 04/09/1985 (n. 222985)
Notifica				Partita		74398		
Riserve				I Atti passaggi intermedi non esistenti				

Sono stati inoltre variati i seguenti immobili:

- foglio 94 particella 781

Situazione dell'Immibile dall'impianto meccanografico

N.	DATI IDENTIFICATIVI			DATI CLASSAMENTO				DATI DERIVANTI DA
	Foglio	Particella	Sub Porz	Qualità Classe	Superficie(m ²) ha are ca	Deduz	Reddito	
1	94	160	-	SEMIN ARBOR	79 00	L. 63.200	Agrario L. 27.650	Impianto meccanografico del 02/11/1977



Direzione Provinciale di Messina
Ufficio Provinciale - Territorio
Servizi Catastali

Visura storica per immobile

Situazione degli atti informatizzati dall'impianto meccanografico al 29/11/2021

Data: 29/11/2021 - Ora: 12.39.03 Fine

Visura n.: T205864 Pag: 3

Notifica	Partita	54072
----------	---------	-------

L'intestazione alla data della richiesta deriva dai seguenti atti:

Situazione degli intestati dal 01/10/1979

N.	DATI ANAGRAFICI	CODICE FISCALE	DIRITTI E ONERI REALI
----	-----------------	----------------	-----------------------

Situazione degli intestati relativa ad atto del 10/04/1973 (antecedente all'impianto meccanografico)

N.	DATI ANAGRAFICI	CODICE FISCALE	DIRITTI E ONERI REALI
----	-----------------	----------------	-----------------------

I

Situazione degli intestati relativa ad atto del 15/06/1966 (antecedente all'impianto meccanografico)

N.	DATI ANAGRAFICI	CODICE FISCALE	DIRITTI E ONERI REALI
----	-----------------	----------------	-----------------------

DA

Situazione degli intestati dall'impianto meccanografico

N.	DATI ANAGRAFICI	CODICE FISCALE	DIRITTI E ONERI REALI
----	-----------------	----------------	-----------------------

Comproprietario fino al 15/06/1966

Comproprietario fino al 15/06/1966

(8) Usufrutto fino al 15/06/1966

DATI DENUNZIANTE | impianto meccanografico del 02/11/1971

Unità immobiliari n. 1

Tributi erariali: Euro 0,90

Visura telematica

* Codice Fiscale Validato in Anagrafe Tributaria

Visura storica per immobile

Situazione degli atti informatizzati dall'impianto meccanografico al 02/12/2021

Dati della richiesta	Comune di MESSINA (Codice: F158)	
	Provincia di MESSINA	
Catasto Terreni	Foglio: 94 Particella: 1127	

Numero di mappa soppresso dal 20/06/2006

N.	DATI IDENTIFICATIVI			DATI CLASSAMENTO			DATI DERIVANTI DA			
	Foglio	Particella	Sub	Porz	Qualità Classe	Superficie(m ²) ha are ca		Deduz	Reddito	
1	94	1127		-	SOPPRESSO	00 00			Agrario	
Notifica				Partita		0				
Annotazioni		unità alle particelle:939								

La soppressione ha originato e/o variato i seguenti immobili:

- foglio 94 particella 1129 - foglio 94 particella 939

Situazione dell'Immobile dal 20/06/2006

N.	DATI IDENTIFICATIVI			DATI CLASSAMENTO			DATI DERIVANTI DA			
	Foglio	Particella	Sub	Porz	Qualità Classe	Superficie(m ²) ha are ca		Deduz	Reddito	
1	94	1127		-	SEMIN ARBOR	01 36			Dominicale Euro 0,56	Agrario Euro 0,25
Notifica				Partita						

Nella variazione sono stati soppressi i seguenti immobili:

- foglio 94 particella 950 - foglio 94 particella 1009

Sono stati inoltre variati i seguenti immobili:

- foglio 94 particella 1126 - foglio 94 particella 1128 - foglio 94 particella 1129

L'intestazione alla data della richiesta deriva dai seguenti atti:

FRAZIONAMENTO del 20/06/2006 protocollo n.
ME0091907 in atti dal 20/06/2006 (n. 91907.1/2006)

Visura storica per immobile

Visura n.: T414571 Pag: 2

Situazione degli atti informatizzati dall'impianto meccanografico al 02/12/2021

Situazione degli intestati dal 20/06/2006

N.	DATI ANAGRAFICI		CODICE FISCALE		DIRITTI E ONERI REALI	
1					(1) Proprieta' per 1000/1000 fino al 20/06/2006	
DATI D						

)6)

Situazione dell'immobile che ha originato il precedente dal 19/12/1992

N.	DATI IDENTIFICATIVI			DATI CLASSAMENTO			DATI DERIVANTI DA				
	Foglio	Particella	Sub	Porz.	Qualita' Classe	Superficie(m ²) ha are ca		Deduz	Reddito		
1	94	950		-	SEMIN ARBOR	18 60			Dominicale Euro 7,68 L. 14.880	Agrario Euro 3,36 L. 6.510	VARIAZIONE D'UFFICIO del 19/12/1992 in atti dal 21/12/1992 MAP.130951/88 (n. 1924.4/1992)
Notifica				Partita		74401					

Sono stati inoltre variati i seguenti immobili:

- foglio 94 particella 781 - foglio 94 particella 939

L'intestazione alla data della richiesta deriva dai seguenti atti:

Situazione degli intestati dal 19/12/1992


N.	DATI ANAGRAFICI		CODICE FISCALE		DIRITTI E ONERI REALI	
1					(1) Proprieta' per 1000/1000 fino al 20/06/2006	
DATI D						

Situazione dell'immobile che ha originato il precedente dal 19/12/1992

N.	DATI IDENTIFICATIVI			DATI CLASSAMENTO			DATI DERIVANTI DA				
	Foglio	Particella	Sub	Porz.	Qualita' Classe	Superficie(m ²) ha are ca		Deduz	Reddito		
1	94	781		-	SEMIN ARBOR	54 83			Dominicale L. 43.864	Agrario L. 19.191	VARIAZIONE D'UFFICIO del 19/12/1992 in atti dal 21/12/1992 MAP.13095/88 (n. 1924.3/1992)
Notifica				Partita		74401					
Riserve											
Annotazioni											

Sono stati inoltre variati i seguenti immobili:

- foglio 94 particella 160



Direzione Provinciale di Messina
Ufficio Provinciale - Territorio
Servizi Catastali

Data: 02/12/2021 - Ora: 18.20.32

Segue

Visura n.: T414571 Pag: 3

Visura storica per immobile

Situazione degli atti informatizzati dall'impianto meccanografico al 02/12/2021

Situazione dell'Immobile relativa ad atto del 10/04/1973 (antecedente all'impianto meccanografico)

N.	DATI IDENTIFICATIVI				DATI CLASSAMENTO				DATI DERIVANTI DA
	Foglio	Particella	Sub	Porz	Qualità Classe	Superficie(m²) ha are ca	Deduz	Reddito	
1	94	781		-	SEMIN ARBOR 3	54 32		Dominicale L. 43,456	Agrario L. 19,012
Notifica				Partita		74398		FRAZIONAMENTO del 10/04/1973 in atti dal 04/09/1985 (n. 222985)	
Riserve				I Atti passaggi intermedi non esistenti					

Sono stati inoltre variati i seguenti immobili:

- foglio 94 particella 160

L'intestazione alla data della richiesta deriva dai seguenti atti:

Situazione degli intestati dal 30/07/1979


N.	DATI ANAGRAFICI	CODICE FISCALE	DIRITTI E ONERI REALI
1			
DATI			

Situazione degli intestati relativa ad atto del 10/04/1973 (antecedente all'impianto meccanografico)

N.	DATI ANAGRAFICI	CODICE FISCALE	DIRITTI E ONERI REALI
1			
2			
3			
4			
5			
DATI			

Situazione degli intestati relativa ad atto del 10/04/1973 (antecedente all'impianto meccanografico)

N.	DATI ANAGRAFICI	CODICE FISCALE	DIRITTI E ONERI REALI
1			
2			
3			
4			
5			
6			
DATI			



Direzione Provinciale di Messina
Ufficio Provinciale - Territorio
Servizi Catastali

Visura storica per immobile

Situazione degli atti informatizzati dall'impianto meccanografico al 02/12/2021

Data: 02/12/2021 - Ora: 18.20.32

Fine

Visura n.: T414571 Pag: 4

Situazione dell'immobile che ha originato il precedente dall'impianto meccanografico

N.	DATI IDENTIFICATIVI				DATI CLASSAMENTO				DATI DERIVANTI DA	
	Foglio	Particella	Sub	Porz	Qualità Classe	Superficie(m ²) ha are ca	Deduz	Reddito		
1	94	160	-	-	SEMIN ARBOR	79 00		Dominicale L. 63.200	Agrario L. 27.650	Impianto meccanografico del 02/11/1977
Notifica				Partita		54072				

L'intestazione alla data della richiesta deriva dai seguenti atti:

Situazione degli intestati relativa ad atto del 10/04/1973 (antecedente all'impianto meccanografico)

N.	DATI ANAGRAFICI	CODICE FISCALE	DIRITTI E ONERI REALI
1			
DAI			

Situazione degli intestati relativa ad atto del 15/06/1966 (antecedente all'impianto meccanografico)

N.	DATI ANAGRAFICI	CODICE FISCALE	DIRITTI E ONERI REALI
1	COSTA Anselmo nato a MESSINA il 06/09/1950	CSTNGI 50P06F158G*	(1) Proprietà per 1/8 fino al 10/04/1973
DAI			

Situazione degli intestati dall'impianto meccanografico

N.	DATI ANAGRAFICI	CODICE FISCALE	DIRITTI E ONERI REALI
			Comproprietario fino al 15/06/1966
			Comproprietario fino al 15/06/1966
			(8) Usufrutto fino al 15/06/1966
DATI DERIVANTI DA			
	Impianto meccanografico del 02/11/1977		

Unità immobiliari n. 1

Tributi erariali: Euro 0,90

Visura telematica

* Codice Fiscale Validato in Anagrafe Tributaria



Direzione Provinciale di Messina
Ufficio Provinciale - Territorio
Servizi Catastali

Visura storica per immobile

Situazione degli atti informatizzati dall'impianto meccanografico al 02/12/2021

Data: 02/12/2021 - Ora: 18.07.50

Segue

Visura n.: T407367 Pag: 1

Dati della richiesta	Comune di MESSINA (Codice: F158)	
Catasto Terreni	Provincia di MESSINA	
	Foglio: 94 Particella: 1129	

Numero di mappa soppresso dal 20/06/2006

N.	DATI IDENTIFICATIVI			DATI CLASSAMENTO				DATI DERIVANTI DA	
	Foglio	Particella	Sub	Porz	Qualità Classe	Superficie(m ²) ha are ca	Deduz		Reddito
1	94	1129		-	SOPPRESSO	00 00		Agrario	Tabella di variazione del 20/06/2006 protocollo n. ME0091907 in atti dal 20/06/2006 (n. 91907.1/2006)
Notifica				Partita	0				
Annotazioni	unita alle particelle:939								

La soppressione ha originato e/o variato i seguenti immobili:

- foglio 94 particella 1127 - foglio 94 particella 939

Situazione dell'Immobile dal 20/06/2006

N.	DATI IDENTIFICATIVI			DATI CLASSAMENTO				DATI DERIVANTI DA	
	Foglio	Particella	Sub	Porz	Qualità Classe	Superficie(m ²) ha are ca	Deduz		Reddito
1	94	1129		-	SEMIN ARBOR	01 72		Agrario Euro 0,71	FRAZIONAMENTO del 20/06/2006 protocollo n. ME0091907 in atti dal 20/06/2006 (n. 91907.1/2006)
Notifica				Partita					
Riserve	1 Atti passaggi intermedi non esistenti								

Nella variazione sono stati soppressi i seguenti immobili:

- foglio 94 particella 950 - foglio 94 particella 1009

Sono stati inoltre variati i seguenti immobili:

- foglio 94 particella 1126 - foglio 94 particella 1127 - foglio 94 particella 1128

L'intestazione alla data della richiesta deriva dai seguenti atti:



Direzione Provinciale di Messina
Ufficio Provinciale - Territorio
Servizi Catastali

Visura storica per immobile

Situazione degli atti informatizzati dall'impianto meccanografico al 02/12/2021

Data: 02/12/2021 - Ora: 18.07.50

Segue

Visura n.: T407367 Pag: 2

Situazione degli intestati dal 20/06/2006

N.		DATI ANAGRAFICI		CODICE FISCALE		DIRITTI E ONERI REALI	
1							
DATI DE							

Situazione dell'immobile che ha originato il precedente dal 17/06/1997

N.	DATI IDENTIFICATIVI			DATI CLASSAMENTO				DATI DERIVANTI DA		
	Foglio	Particella	Sub	Porz	Qualità Classe	Superficie(m ²) ha are ca	Deduz		Reddito	
1	94	1009		-	SEMIN ARBOR	22 42		Dominicale Euro 9,26 L. 17.936	Agrario Euro 4,05 L. 7.847	FRAZIONAMENTO del 17/06/1997 in atti dal 20/10/1997 (n. 1794.I/1997)
Notifica				Partita		74401				
Riserve				1 Atti passaggi intermedi non esistenti						

Nella variazione sono stati soppressi i seguenti immobili:

- foglio 94 particella 160

Sono stati inoltre variati i seguenti immobili:

- foglio 94 particella 1010


L'intestazione alla data della richiesta deriva dai seguenti atti:

Situazione degli intestati dal 17/06/1997

N.		DATI ANAGRAFICI		CODICE FISCALE		DIRITTI E ONERI REALI	
1							
DATI D							

Situazione dell'immobile che ha originato il precedente dal 19/12/1992

N.	DATI IDENTIFICATIVI			DATI CLASSAMENTO				DATI DERIVANTI DA		
	Foglio	Particella	Sub	Porz	Qualità Classe	Superficie(m ²) ha are ca	Deduz		Reddito	
1	94	160		-	SEMIN ARBOR	24 17		Dominicale L. 19.336	Agrario L. 8.460	VARIAZIONE D'UFFICIO del 19/12/1992 in atti dal 21/12/1992 MAP.13095/88 (n. 1924.3/1992)
Notifica				Partita		74401				
Riserve				1 Atti passaggi intermedi non esistenti						



Direzione Provinciale di Messina
Ufficio Provinciale - Territorio
Servizi Catastali

Visura storica per immobile

Data: 02/12/2021 - Ora: 18.07.50

Segue

Visura n.: T407367 Pag: 3

Situazione degli atti informatizzati dall'impianto meccanografico al 02/12/2021

Annotazioni		varia con il n. 781	
Sono stati inoltre variati i seguenti immobili:			
- foglio 94 particella 781			

Situazione dell'Immobile relativa ad atto del 10/04/1973 (antecedente all'impianto meccanografico)

N.	DATI IDENTIFICATIVI				DATI CLASSAMENTO				DATI DERIVANTI DA		
	Foglio	Particella	Sub	Porz	Qualità Classe	Superficie(m ²) ha are ca	Deduz	Reddito			
1	94	160		-	SEMIN ARBOR	24 68		Dominicale L. 19.744	Agrario L. 8.638	FRAZIONAMENTO del 10/04/1973 in atti dal 04/09/1985 (n. 222985)	
Notifica					Partita	74398					
Riserve	1 Atti passaggi intermedi non esistenti										

Sono stati inoltre variati i seguenti immobili:
- foglio 94 particella 781

Situazione dell'Immobile dall'impianto meccanografico

N.	DATI IDENTIFICATIVI				DATI CLASSAMENTO				DATI DERIVANTI DA	
	Foglio	Particella	Sub	Porz	Qualità Classe	Superficie(m ²) ha are ca	Deduz	Reddito		
1	94	160		-	SEMIN ARBOR	79 00		Dominicale L. 63.200	Agrario L. 27.650	Impianto meccanografico del 02/11/1977
Notifica					Partita	54072				


L'intestazione alla data della richiesta deriva dai seguenti atti:

Situazione degli intestati dal 01/10/1979

N.	DATI ANAGRAFICI		CODICE FISCALE		DIRITTI E ONERI REALI	
1	ALVEADIO COSTANTINONI DI SEGGIO E DENIATO ALVEADIO ENIC CONI SEDE IN MESSINA				fasc. el. 17/06/1007	
DATI						

Situazione degli intestati relativa ad atto del 10/04/1973 (antecedente all'impianto meccanografico)

N.	DATI ANAGRAFICI		CODICE FISCALE		DIRITTI E ONERI REALI	
1	ALVEADIO COSTANTINONI DI SEGGIO E DENIATO ALVEADIO ENIC CONI SEDE IN MESSINA				fasc. el. 17/06/1007	
DATI						



Direzione Provinciale di Messina
Ufficio Provinciale - Territorio
Servizi Catastali

Visura storica per immobile

Situazione degli atti informatizzati dall'impianto meccanografico al 02/12/2021

Data: 02/12/2021 - Ora: 18:07.50 Fine

Visura n.: T407367 Pag: 4

DATI DERIVANTI DA		SENTENZA (ATTO DELL'AUTORITA' GIUDIZIARIA) del 10/04/1973 Voltura in atti dal 04/09/1985 Repertorio n.: 1617 Rogante: TRIBUNALE Sede: MESSINA Registrazione: AG	
Situazione degli intestati relativa ad atto del 15/06/1966 (antecedente all'impianto meccanografico)		Sede: MESSINA n. 11 del 02/01/1974 (n. 222985)	
N.	1	COSTA Angelo nato a MESSINA il 06/09/1950	DATI ANAGRAFICI
			CODICE FISCALE CSTNGL50P06F158G*
			DIRITTI E ONERI REALI (1) Pronuncia per 1/8 fino al 10/04/1973
D.			
Si			
N.	1	C	DATI ANAGRAFICI
	2	C	
	3	I	
DATI DERIVANTI DA		Impianto meccanografico del 02/11/1977	
Unità immobiliari n. 1		Tributi erariali: Euro 0,90	
Visura telematica			

* Codice Fiscale Validato in Anagrafe Tributaria