

Data di presentazione: 12/07/1996 - Data: 14/03/2023 - N. pratica: ME0029955/2023 - Richiedente: ARCH. ZUCCO DOMENICO PROC. N. 151/2022 R.G.E. - Ultima planimetria in atti
Scheda 1 di 1 - Formato di acq.: A3(297x420) - Fatt. di scala: 1:1

MODULARIO
F. rig. rend. 498



MINISTERO DELLE FINANZE
DIPARTIMENTO DEL TERRITORIO
CATASTO EDILIZIO URBANO (RDL 13-4-1939, n. 652)

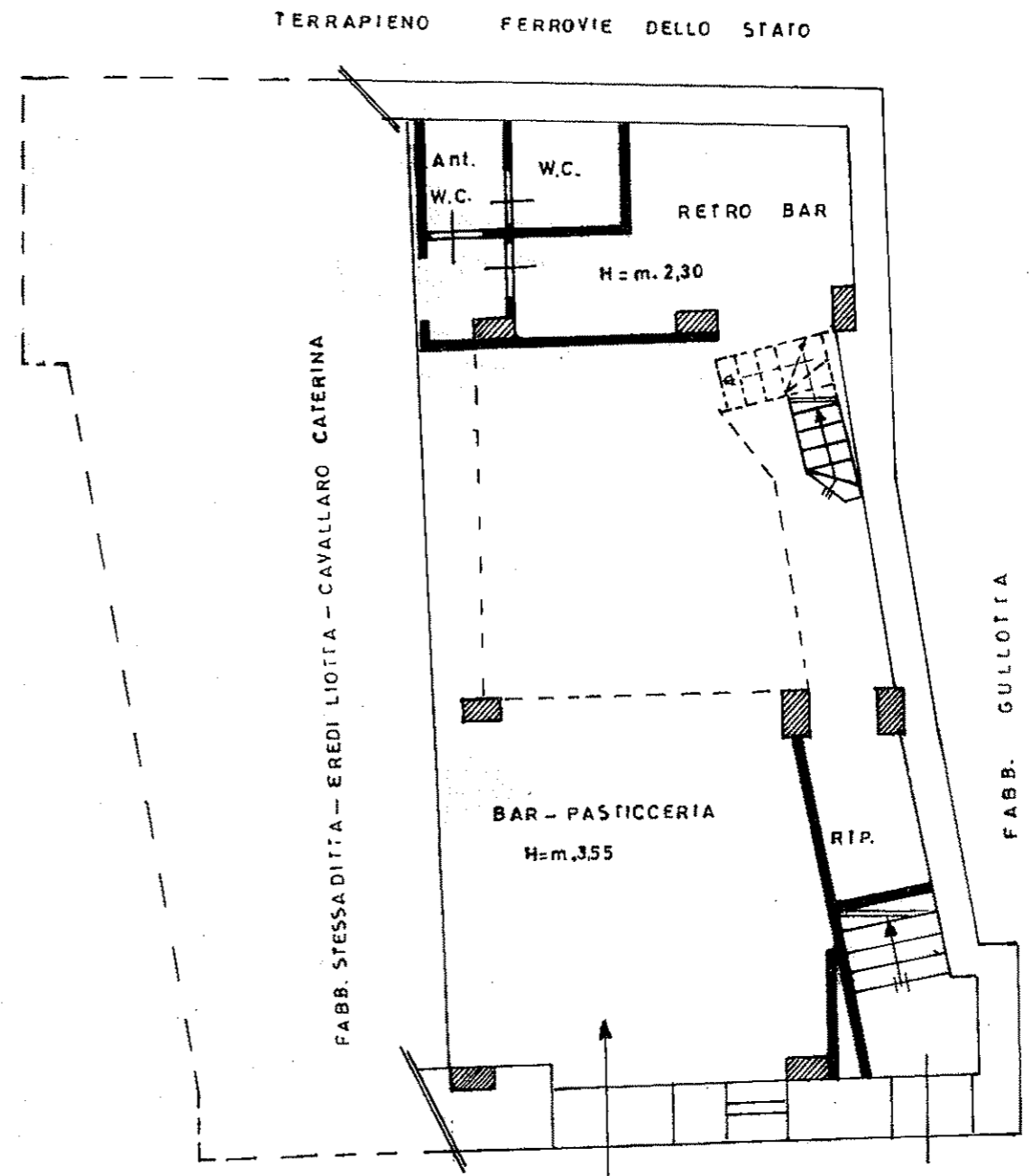
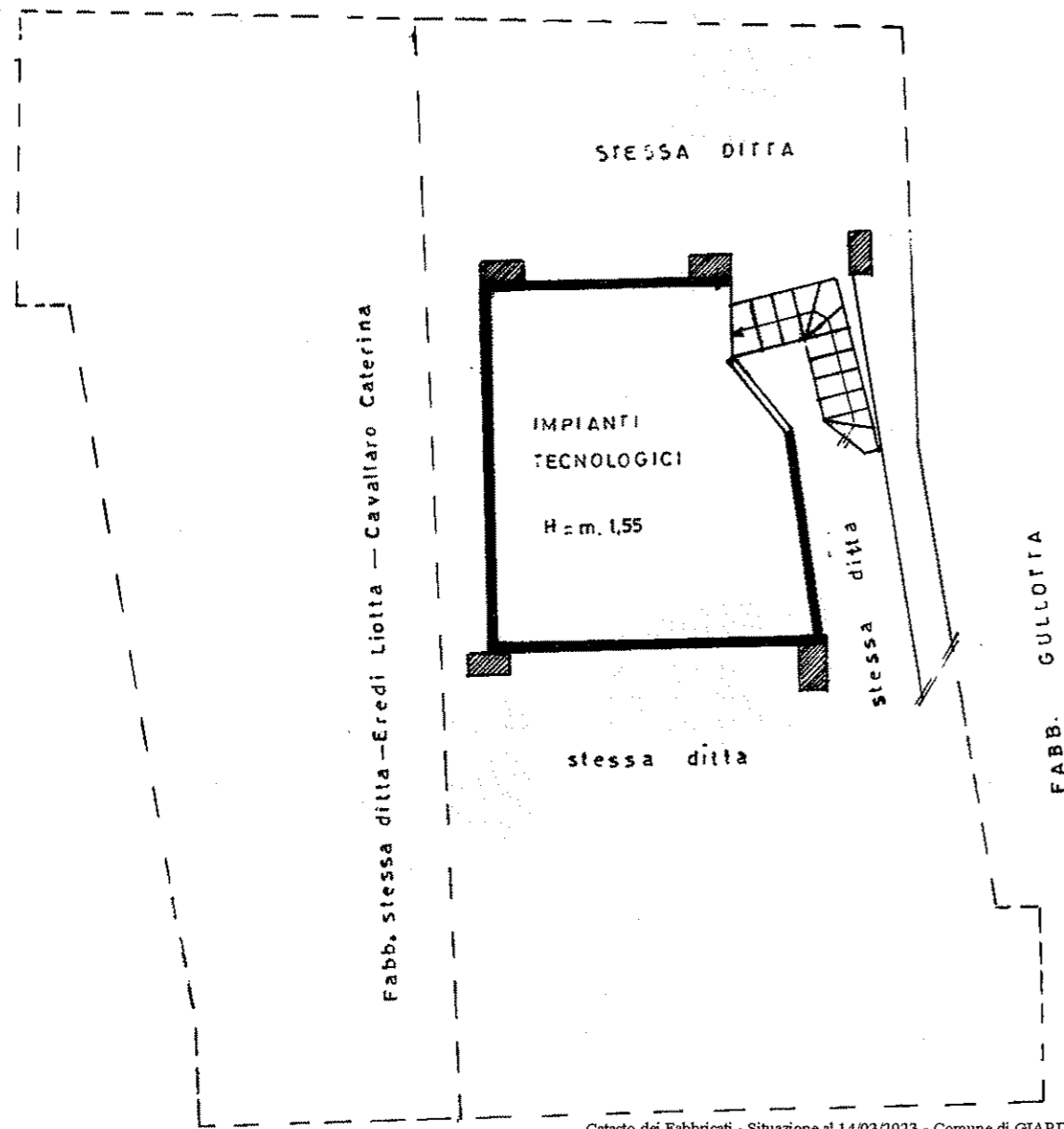
MOD. AN (CEU)

LIRE
800


Planimetria di u.i.u. in Comune di GIARDINI NAXOS via UMBERTO civ. 165

PIANO TERRA

PIANO AMMEZZATO



ORIENTAMENTO



SCALA DI 1:100

Catasto dei Fabbricati - Situazione al 14/03/2023 - Comune di GIARDINI-NAXOS(E014) - < Foglio 2 Particella 131 Subalterno 2 >
CORSO UMBERTO PRIMO n. 165 Piano AMM - T

VIA UMBERTO

VIA UMBERTO

Dichiarazione di N.C. <input type="checkbox"/>	Compilata dal <u>Leonardo</u> (Titolo, cognome e nome)
Denuncia di variazione <input checked="" type="checkbox"/>	<u>CONVENTURA S. IONICO</u>
Identificativi catastali	Iscritto all'albo dei <u>geometri</u>
F. <u>2</u>	della provincia di <u>Mezzina</u> n. <u>114</u>
n. <u>131</u> sub. <u>2</u>	data <u>14/03/2023</u> Firma <u>Antonio</u>

RISERVATO ALL'UFFICIO