



MINISTERO DELLE FINANZE  
DIREZIONE GENERALE DEL CATASTO E DEI SERVIZI TECNICI ERARIALI

**ACCERTAMENTO GENERALE DELLA PROPRIETA' IMMOBILIARE URBANA**  
(R. DECRETO LEGGE 13 APRILE 1939 XVII N° 652)

Planimetria degli immobili urbani denunciati con la Scheda N° 12748463  
Comune Giardini Ditta J. Arrigo Carmelo fu Domenico  
Via Umberto

<sup>III</sup> Segnare cognome, nome, paternità del solo primo intestatario



ACCERTAMENTO GENERALE DELLA PROPRIETA' IMMOBILIARE URBANA

(R.D.L. 13 aprile 1939-XVII, n. 652)

COMUNE

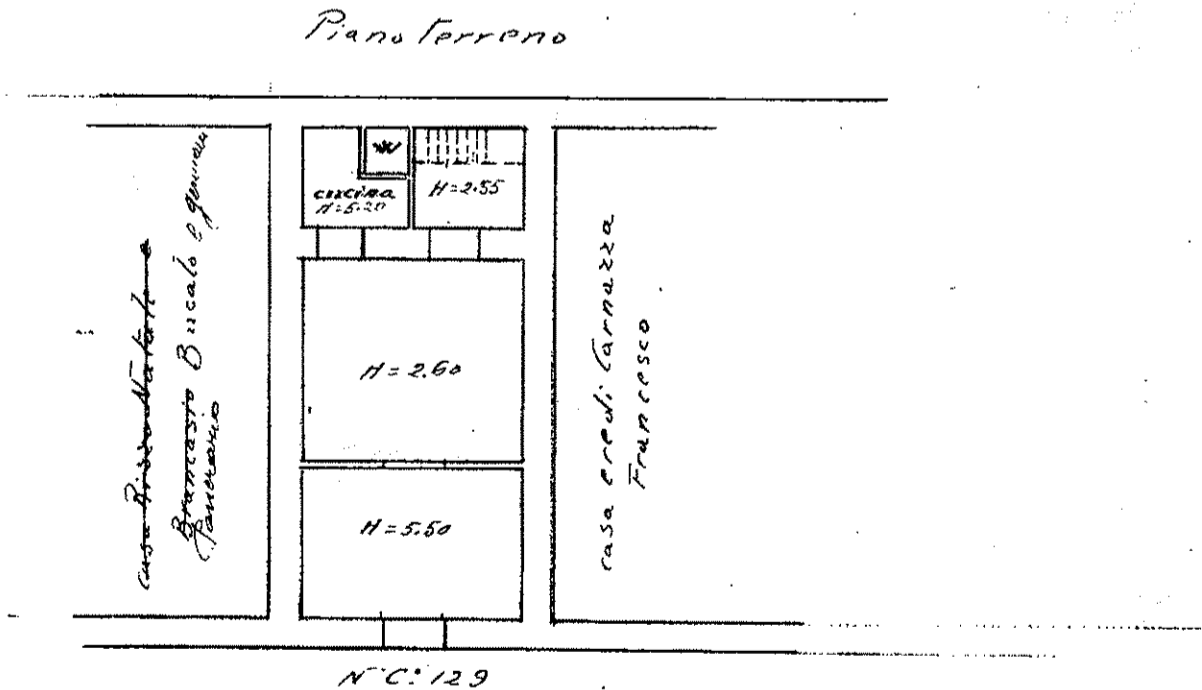
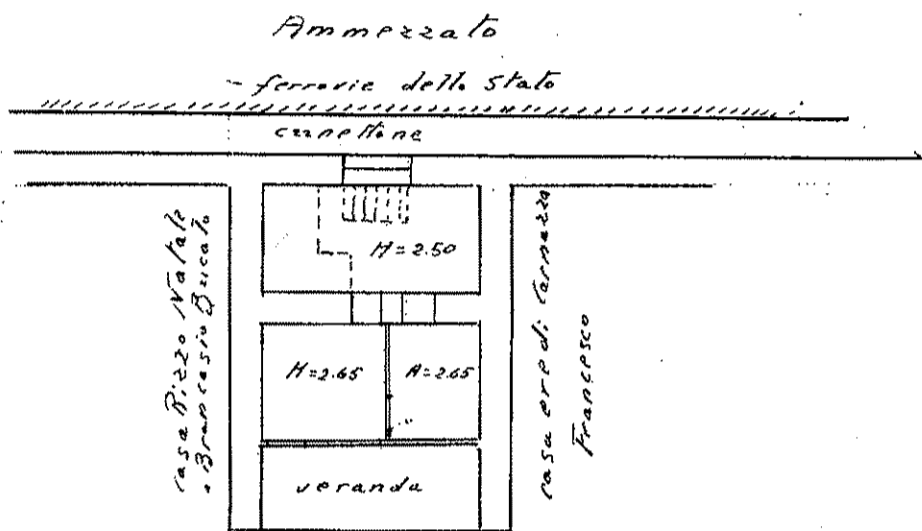
di Giardini

Talloncino di riscontro  
DELLA

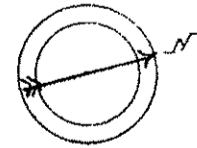
SCHEDA NUMERO

**12748463**

AVVERTENZA: Il presente talloncino deve essere incollato a cura del dichiarante sulla planimetria (riproducente la unità immobiliare denunciata con la presente scheda) da presentare ai sensi dell'articolo 7 del R. D. L. 13 aprile 1939-XVII, n. 652.



ORIENTAMENTO



SCALA di 1:200

Compilata dal proprietario

J. Arrigo Carmelo  
(Titolo, nome e cognome del tecnico)

Iscritto all'Albo de  
della Provincia di                     

Catasto dei Fabbricati - Situazione al 14/03/2023 - Comune di GIARDINI-NAXOS(E014) - Foglio 2 Particella 120 Subalterno 2 >  
CORSO UMBERTO PRIMO n. 129 Piano I