Firmato Da: GIARDINA VALENTINA Emesso Da: ARUBAPEC S.P.A. NG CA 3 Serial#: e00105e44d211968bcceb de0e1ad80

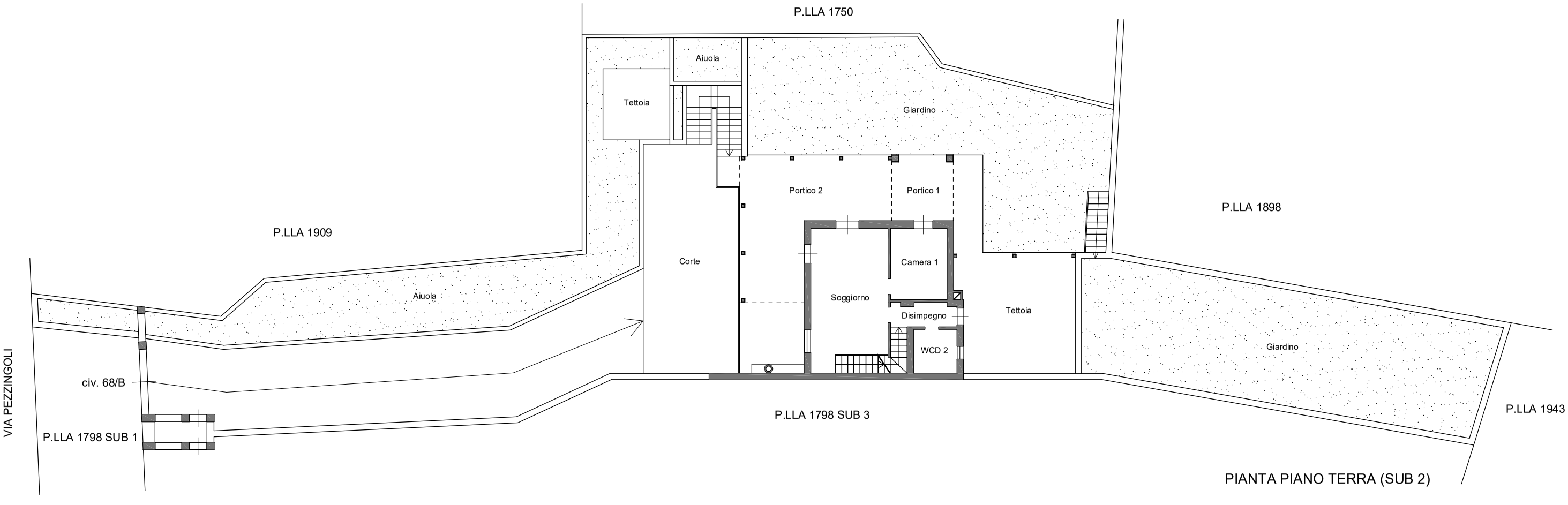

PIANTA PIANO TERRA (SUB 2)

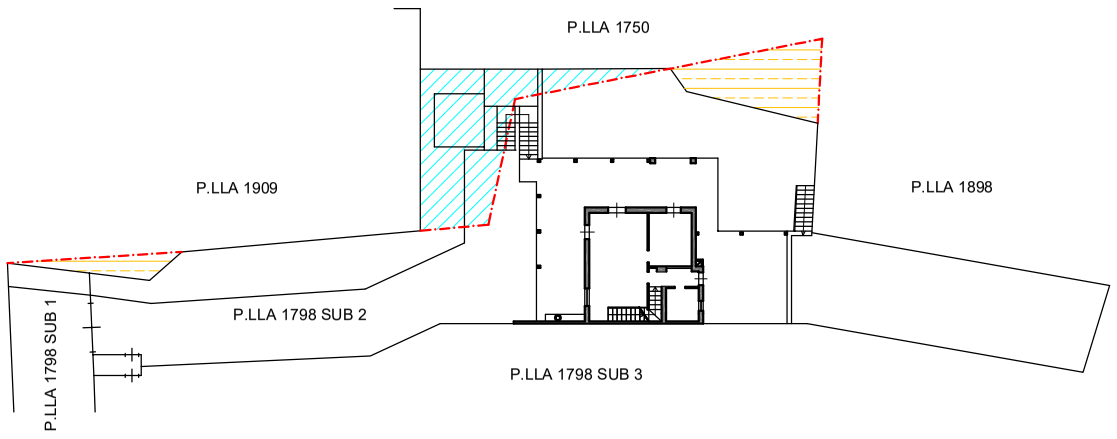

SCHEMA PLANIMETRICO CON L'INDICAZIONE DELLA CONSISTENZA DELL'IMMOBILE PIGNORATO E DEI CONFINI DELLA P.LLA 1798 COME RAPPRESENTATI NEI GRAFICI CATASTALI SCALA 1:500

LEGENDA

- Confini catastali della particella 1798
- Porzione della p.lla 1750 accorpata al bene pignorato p.lla 1798 sub 2
- Porzioni della p.lla 1798 sub 1 e sub 2 accorpate alle p.lle 1909 e 1750

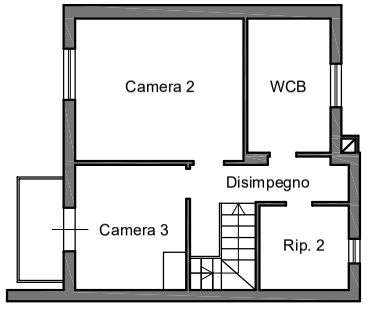

PIANTA PIANO PRIMO (SUB 2)

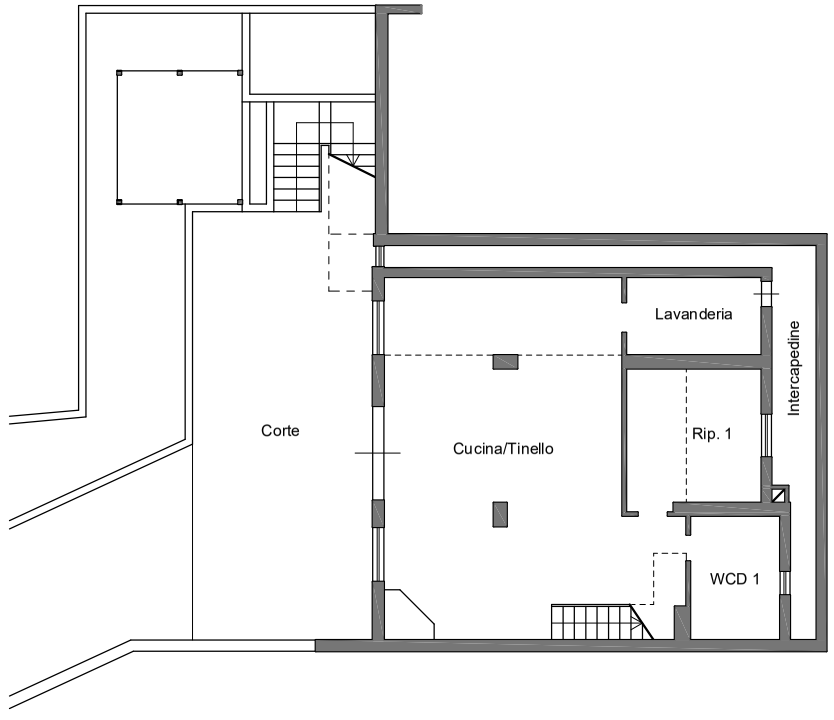

PIANTA PIANO SEMINTERRATO (SUB 4)

N

PLANIMETRIA DELLO STATO DI FATTO DELL'IMMOBILE SITO IN MONREALE (PA), VIA PEZZINGOLI N. 68/B, PIANO SEMINTERRATO, PIANO TERRA E PIANO PRIMO, IN CATASTO AL FOGLIO 39, P.LLA 1798 SUB 2 E SUB 4 SCALA 1:200

Firmato Da: GIARDINA VALENTINA Emesso Da: ARUBAPEC S.P.A. NG CA 3 Serial#: e00105e44d211968bcceb de0e1ad80

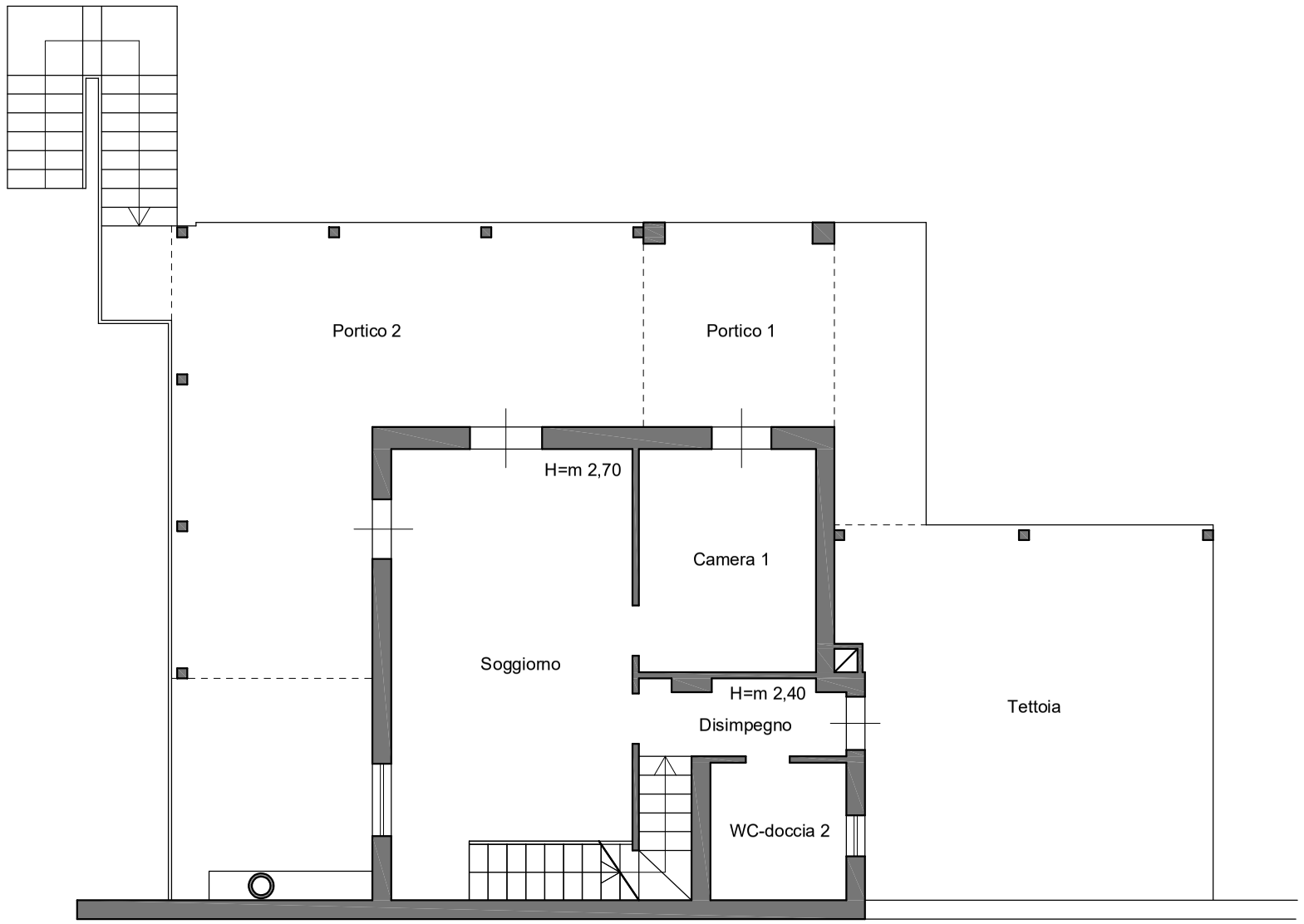

PIANTA PIANO TERRA (SUB 2)

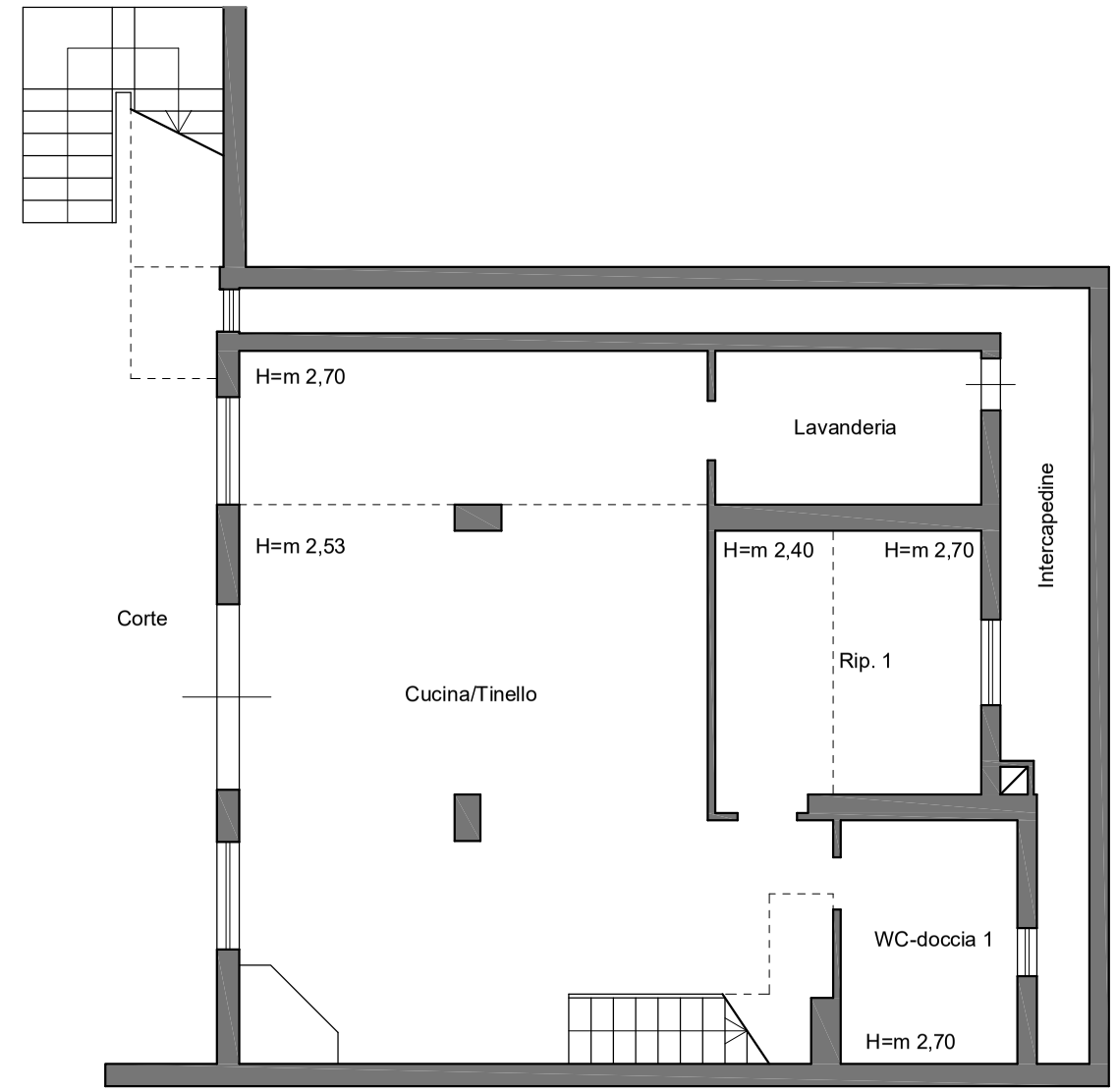

PIANTA PIANO SEMINTERRATO (SUB 4)

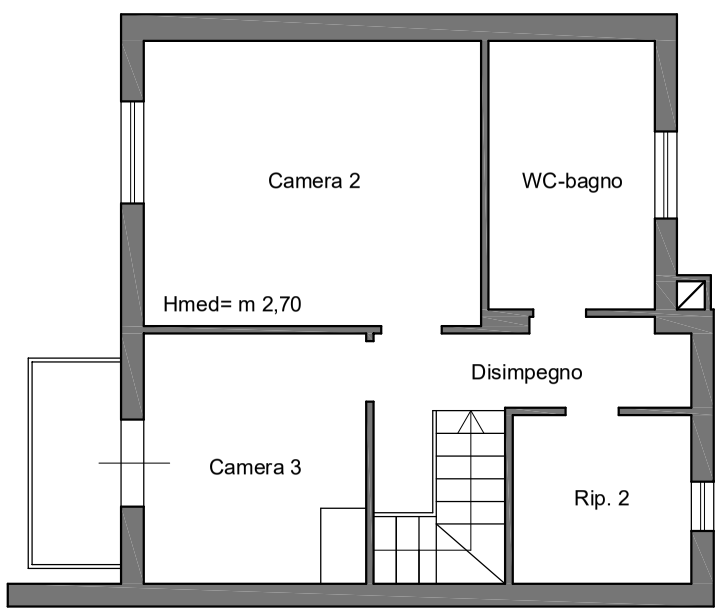

PIANTA PIANO PRIMO (SUB 2)

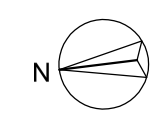

PLANIMETRIA DELLO STATO DI FATTO DELL'IMMOBILE SITO IN MONREALE (PA), VIA PEZZINGOLI N. 68/B, PIANO SEMINTERRATO, PIANO TERRA E PIANO PRIMO, IN CATASTO AL FOGLIO 39, P.LLA 1798 SUB 2 E SUB 4

SCALA 1:100