

MODULARIO
F. rig. rend. 497



MINISTERO DELLE FINANZE
DIPARTIMENTO DEL TERRITORIO
CATASTO EDILIZIO URBANO (RDL 13-4-1939, n. 652)

all. 10 MOD. BN (CEU)

1137
200

Planimetria di u.i.u. in Comune di PALESMO via ALIAS FRANCESCO MARIA civ.

PIANO PRIMO SCALA A 1/100

H = 3,00 M

CORTE COMUNE

CORTE COMUNE

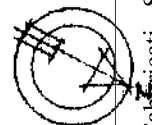
MOFF. SOC.

CORTE COMUNE

PIANO CANTINATO

CANTINA

ORIENTAMENTO



SCALA DI 1: 200

RISERVATO ALL'UFFICIO

Dichiarazione di N.C.
Denuncia di variazione

Compilata dal INC.
(Titolo

Ultima planimetria in atti

Identificativi catastali

Iscritto all'albo degli ingegneri

Data presentazione:09/01/1998 - Data: 09/12/2021 - n. T446273 - Richiedente:

Totale schede: 1 - Formato di acquisizione: A4 (210x297) - Palermo stamp. ric

n. 2441 sub. 49

data Firma ing. Benedetto D'Agostino

800031

Catastro dei Fabbricati - Situazione al 09/12/2021 - Comune di PALERMO (G273) - < Foglio: 40 - Particella: 2441 - Subalterno: 49 >
VIA FRANCESCO MARIA ALIAS n. 6 piano: 1-S1 interno: 3 scala: A;

Roma - Istituto Poligrafico e Zecca dello Stato - P.V.

MODULARIO
F. fig. rend. 497




MINISTERO DELLE FINANZE
DIREZIONE GENERALE DEL CATASTO E DEI SS.TT.EE.
CATASTO EDILIZIO URBANO (RDL 13-4-1939, n. 652)

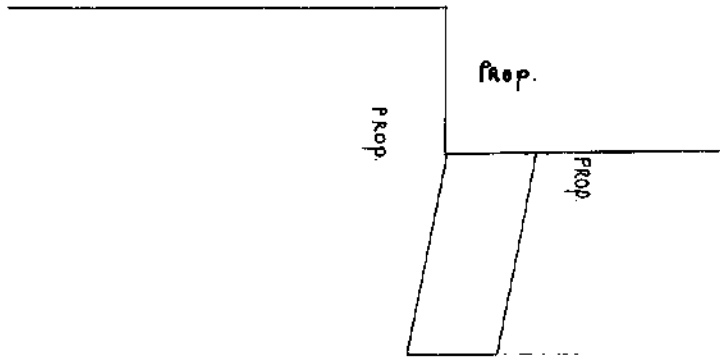
MOD. BN (CEU)

all. 11
L. HE
500

Planimetria di u.i.u. in Comune di PALERMO..... via ALIAS FRANCESCO MARIA..... civ. 6



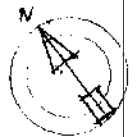
PIANO TERRA



CORTE COMUNE

1036775

ORIENTAMENTO



SCALA DI 1:200

Dichiarazione di N.C.
Denuncia di variazione

Compilata dal ING.



RESERVATO ALL'UFFICIO

Ultima planimetria in atti

Identificativi catastali

Iscritto all'albo de INGEGNERI

Data presentazione: 29/03/1994 - Data: 09/12/2021 - n. T446275 - Richiedente:

Totale schede: 1 - Formato di acquisizione: A4(210x297) - Formato stampa richiesta: A4(210x297)

Catasto degli Fabbricati - Situazione al 09/12/2021 - Comune di PALERMO (G273) - < Foglio: 40 - Particella: 2441 - Subalterno: 6 >
VIA FRANCESCO MARIA ALIAS n. 6 piano: T;