

**Agenzia delle Entrate
CATASTO FABBRICATI
Ufficio Provinciale di
Messina**

ELABORATO PLANIMETRICO

Compilato da:
Natoli Dario
Iscritto all'albo:
Dottori Agronomi E Forestali
Prov. Messina N. 00501

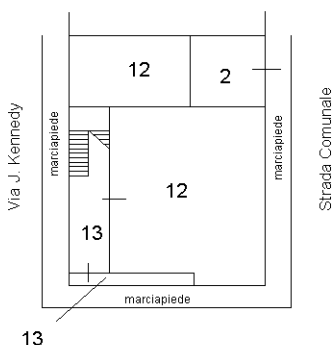
Comune di Capri Leone
Sezione: Foglio: 2 Particella: 522

Protocollo n. ME0000506 del 05/01/2022
Tipo Mappale n. del

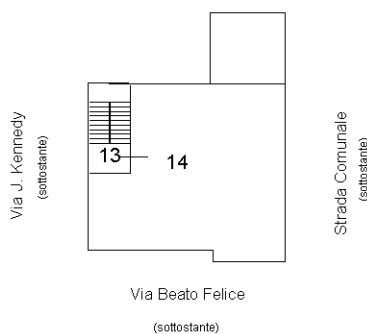
Dimostrazione grafica dei subalterni

Scala 1 : 500

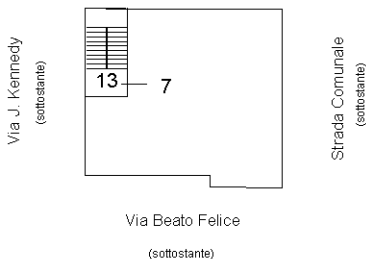
PIANO TERRA



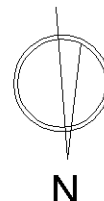
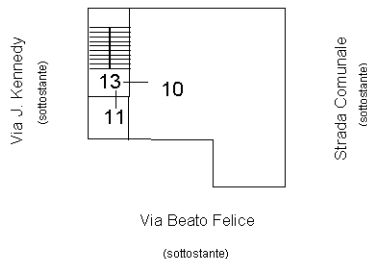
PIANO PRIMO



PIANO SECONDO



PIANO TERZO



Ultima planimetria in atti

Catasto dei Fabbricati - Situazione al 07/01/2022 - Comune di CAPRI LEONE (B695) - < Foglio: 2 - Particella: 522 - Elaborato planimetrico >

Direzione Provinciale di Messina
 Ufficio Provinciale - Territorio
 Servizi Catastali
 Comune di: CAPRI LEONE
 Elenco Subalterni

**ACCERTAMENTO DELLA PROPRIETA IMMOBILIARE URBANA
 ELENCO DEI SUBALTERNI ASSEGNATI**

Comune		Sezione	Foglio	Particella		Tipo mappale	del:
CAPRI LEONE			2	522			
Sub	UBICAZIONE via/piazza	n°civ	Piani	Scala	Int.	DESCRIZIONE	
1	via beato felice		1			ABITAZIONE PER CI	
2	via beato felice		T			AUTORIMESSA	
3						SOPPRESSO	
4						SOPPRESSO	
5						SOPPRESSO	
6						SOPPRESSO	
7	via beato felice		2			ABITAZIONE DI TIPO CIVILE	
8						SOPPRESSO	
9						SOPPRESSO	
10	via beato felice		3			LOCALE DI DEPOSITO	
11	via beato felice		3			LOCALE DI DEPOSITO	
12	via beato felice		T			ABITAZIONE DI TIPO POPOLARE CON CORTE ESCLUSIVA	
13	via beato felice		T-1 2-3			BENE COMUNE NON CENSIBILE (COSTITUITO DALL'ANDRONE, VANO SCALA E CORTILE D'INGRESSO ESTERNO)	
14	via beato felice		1			ABITAZIONE DI TIPO CIVILE	

Unità immobiliari n. 14

Tributi erariali: 0,00

Visura telematica