

Catasto fabbricati
Visura storica per immobile

Situazione degli atti informatizzati dall'impianto meccanografico al 28/09/2023



Immobile di catasto fabbricati



Causali di aggiornamento ed annotazioni

Informazioni riportate negli atti del catasto al 28/09/2023

Dati identificativi: Comune di SIRACUSA (I754) (SR)

Foglio 29 Particella 58 Subalterno 30

Particelle corrispondenti al catasto terreni

Comune di SIRACUSA (I754) (SR)

Foglio 29 Particella 58

Classamento:

Rendita: Euro 885,72

Zona censuaria 1,

Categoria A/2^a, Classe 2, Consistenza 7 vani

Foglio 29 Particella 58 Subalterno 30

Indirizzo: VIA CARLO FORLANINI n. 2D Interno 3 Piano 1

Dati di superficie: Totale: 187 m² Totale escluse aree scoperte ^{b)}: 176 m²

Annotazione di immobile: RASTERIZZAZIONE PLANIMETRIA

> Intestati catastali

> 1. [REDACTED]

nato a [REDACTED]

Diritto di: Proprieta' [REDACTED]

> 2. [REDACTED]

nat [REDACTED]

Diritto di: Proprieta' [REDACTED]

> Dati identificativi

dall'impianto

Impianto meccanografico del 30/06/1987

Immobile attuale

Comune di SIRACUSA (I754) (SR)

Foglio 29 Particella 58 Subalterno 30

> **Indirizzo**

dall'impianto al 04/09/1987

Impianto meccanografico del 30/06/1987

Immobile attuale

Comune di SIRACUSA (I754) (SR)
Foglio 29 Particella 58 Subalterno 30
(SCALA) B (INTERNO) 3 n. 2/D; VIA CARLO
FORLANINI n. 2/D Piano 1
Partita: 30587

dal 04/09/1987 al 09/12/2014

Voltura del 04/09/1987 in atti dal 18/07/1988 (n.
6304/1987)

Immobile attuale

Comune di SIRACUSA (I754) (SR)
Foglio 29 Particella 58 Subalterno 30
(SCALA) B (INTERNO) 3 n. 2D Interno 3; VIA
CARLO FORLANINI n. 2D Interno 3 Piano 1
Partita: 1019600

dal 09/12/2014

VARIAZIONE TOPONOMASTICA del 09/12/2014
Pratica n. SR0180375 in atti dal 09/12/2014
VARIAZIONE DI TOPONOMASTICA (n. 99035.1/2014)

Immobile attuale

Comune di SIRACUSA (I754) (SR)
Foglio 29 Particella 58 Subalterno 30
VIA CARLO FORLANINI n. 2D Interno 3 Piano 1

> **Dati di classamento**

dall'impianto al 01/01/1992

Impianto meccanografico del 30/06/1987

Immobile attuale

Comune di SIRACUSA (I754) (SR)
Foglio 29 Particella 58 Subalterno 30
Rendita: Lire 3.080
Zona censuaria 1
Categoria A/2^a, Classe 2, Consistenza 7,0 vani
Partita: 30587

dal 01/01/1992

Variazione del quadro tariffario del 01/01/1992

Immobile attuale

Comune di SIRACUSA (I754) (SR)
Foglio 29 Particella 58 Subalterno 30
Rendita: Euro 885,72
Rendita: Lire 1.715.000
Zona censuaria 1
Categoria A/2^a, Classe 2, Consistenza 7,0 vani
Partita: 1019600

> **Dati di superficie**

dal 17/07/2020

Immobile attuale

Comune di SIRACUSA (I754) (SR)

Foglio 29 Particella 58 Subalterno 30

Totale: 187 m²



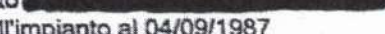









Totale escluse aree scoperte : 176 m²

VARIAZIONE del 17/07/2020 Pratica n. SR0024391 in atti dal 17/07/2020 Protocollo NSD n. RASTERIZZAZIONE PLANIMETRIA (n. 5377.1/2020) Dati relativi alla planimetria : data di presentazione 17/07/2020, prot. n. SR0024391

Annotazione di immobile: rasterizzazione planimetria



> **Storia degli intestati dell'immobile**

Dati identificativi: Immobile attuale - Comune di SIRACUSA (I754)(SR) Foglio 29 Particella 58 Sub. 30

- > 1. 
(CF 
nato 
 dall'impianto al 04/09/1987
Diritto di: Proprieta' per 500/1000 (deriva dall'atto 1)
- > 2. 
(CF 
nata 
 dall'impianto al 04/09/1987
Diritto di: Proprieta' per 500/1000 (deriva dall'atto 1)
- > 1. 
nata 
 dal 04/09/1987 al 29/05/2006
Diritto di: Proprieta' (deriva dall'atto 2)
- > 1. 
nato 
 dal 29/05/2006
Diritto di: Proprieta' per 1/2 (deriva dall'atto 3)
- > 2. 
nata 
 dal 29/05/2006
Diritto di: Proprieta' per 1/2 (deriva dall'atto 3)

1. Impianto meccanografico del 30/06/1987

2. Documento del 04/09/1987 Voltura in atti dal 18/07/1988 Repertorio n.: 93524 Rogante GERVASI Sede PALAZZOLO ACREIDE (SR) Registrazione UR Sede SIRACUSA (SR) n. 875 del 18/09/1987 (n. 6304/1987)

3. Atto del 29/05/2006 Pubblico ufficiale COSTANZA LUISA Sede SIRACUSA (SR) Repertorio n.  - COMPRAVENDITA Nota presentata con Modello Unico n.  Reparto PI di SIRACUSA in atti dal 05/06/2006

Documento rilasciato da: Direzione Provinciale di Siracusa
Ufficio Provinciale - Territorio
Servizi Catastali

Dati contabili: Ricevuta n. 13380 del 28/09/2023
Richiedente: GRECO

Tributi speciali: Euro 1,00