

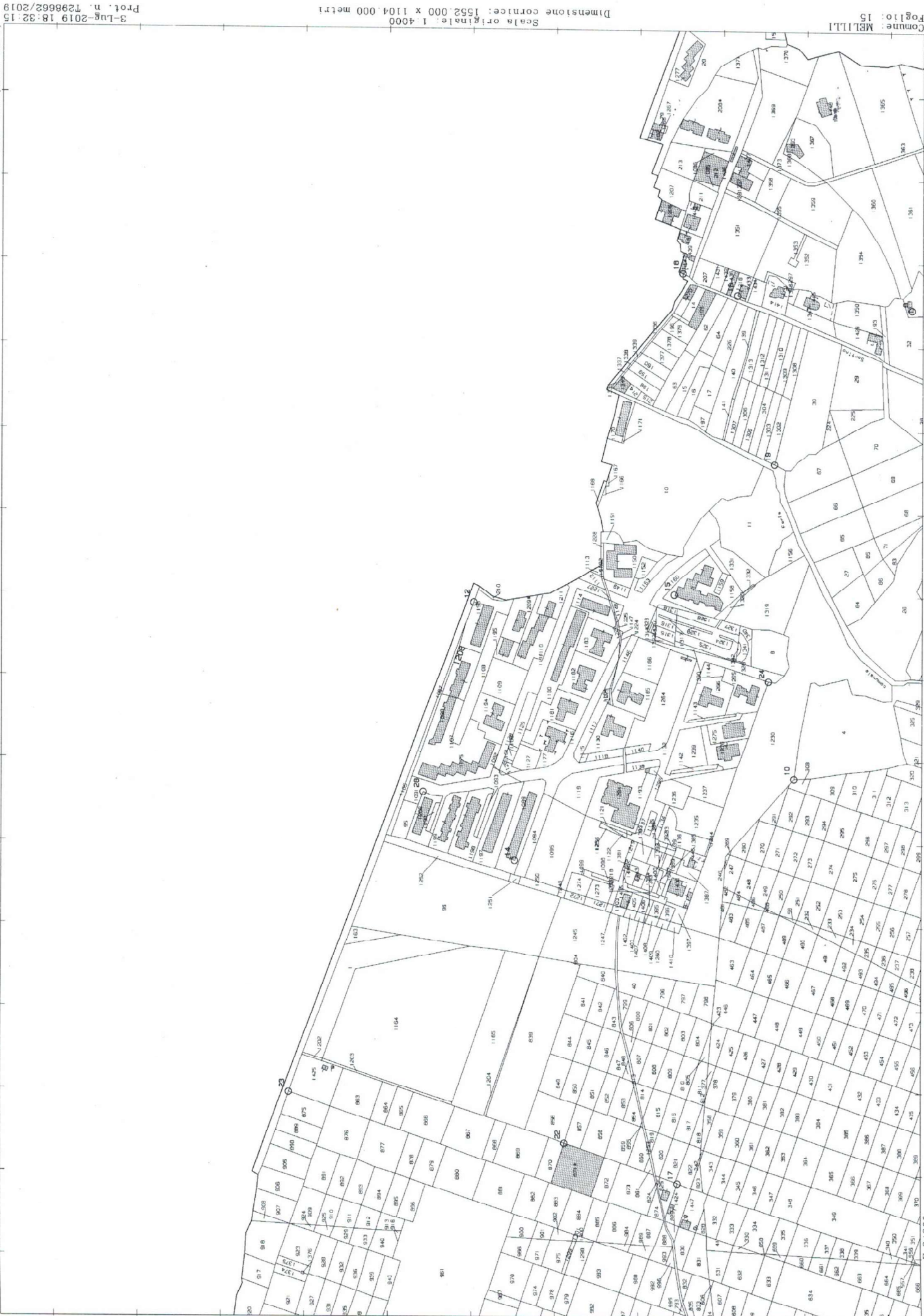
TRIBUNALE DI SIRACUSA  
Sezione Esecuzioni Imm.  
P.Es. n. 330/2018

GIUDICE dell'ESECUZIONE: Dott.ssa  
C.Cultrera  
C.T.U. : Arch. Quattropani Cristina

Intesa Sanpaolo Group Service  
**CONTRO**

**ALLEGATI LOTTO DI VENDITA B**

**ALLEGATO N.5 \_ DOCUMENTAZIONE CATASTALE E IPOTECARIA**



MODULARIO  
F. rig. rend. 487



MINISTERO DELLE FINANZE  
DIREZIONE GENERALE DEL CATASTO E DEI SS.TT.EE.  
**CATASTO EDILIZIO URBANO** (RDL 13-4-1939, n. 652)

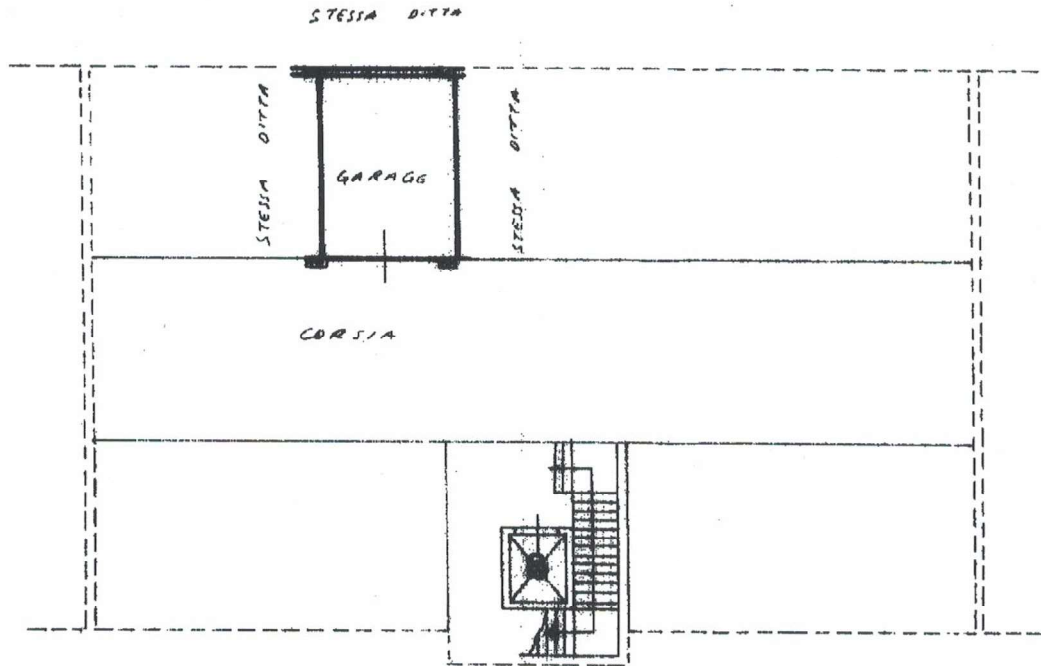
MOD. EN (CEU)

LIRE  
250

Planimetria di u.i.u. in Comune di **MELILLI** via **C/DA "CORVO"** civ. ....

# PIANO SOTTOSTRADA

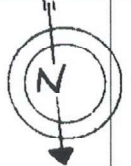
N= aut. 440



## 1720497



ORIENTAMENTO



SCALA DI 1:200

Catasto dei Fabbricati - Situazione al 25/02/2019 - Comune di MELILLI (F107) - < Foglio: 15 - Particella: 1208 - Subalterno: 40 >  
VIA DEGLI OLEANDRI piano: SI;

Ultima planimetria in atti  
Dichiarazione di N.C.   
Denuncia di variazione

Compilata dal **GEOMETRA**  
(Titolo, cognome e nome)

RISERVATO ALL'UFFICIO

Data presentazione: 30/01/1992 - Data: 25/02/2019 - n. T108683 - Richiedente: [REDACTED]  
Totale schede: 15 - Formato di acquisizione: A4(210x297) - Formato stampa richiesto: A4(210x297)

Identificativo catastale: **15**  
n. **(1254)** sub **11**

Iscritto al ruolo di **GEOMETRA**  
della provincia di **SIRACUSA** n. **502**  
data **15-11-1991** Firma

Stampa dell'ufficio con data **15/02/2019**

Roma - Istituto Poligrafico e Zecca dello Stato - P.V.





Direzione Provinciale di Siracusa  
Ufficio Provinciale - Territorio  
Servizi Catastali

## Visura storica per immobile

Situazione degli atti informatizzati dall'impianto meccanografico al 03/07/2019

Data: 03/07/2019 - Ora: 10.59.34 Segue

Visura n.: T87696 Pag: 2

### Situazione dell'unità immobiliare dal 20/03/2015

N.	DATI IDENTIFICATIVI						DATI DI CLASSAMENTO				DATI DERIVANTI DA		
	Sezione Urbana	Foglio	Particella	Sub	Zona Cens.	Micro Zona	Categoria	Classe	Consistenza	Superficie Catastale	Rendita		
1		15	1208	40	2		C/6	6	18 m <sup>2</sup>		Euro 75,30	VARIAZIONE TOPONOMASTICA del 20/03/2015 protocollo n. SR0035986 in atti dal 20/03/2015 VARIAZIONE DI TOPONOMASTICA (n. 20284.1/2015)	
Indirizzo													
, VIA DEGLI OLEANDRI piano: 1S;													

### Situazione dell'unità immobiliare dal 30/01/1992


N.	DATI IDENTIFICATIVI						DATI DI CLASSAMENTO				DATI DERIVANTI DA		
	Sezione Urbana	Foglio	Particella	Sub	Zona Cens.	Micro Zona	Categoria	Classe	Consistenza	Superficie Catastale	Rendita		
1		15	1208	40	2		C/6	6	18 m <sup>2</sup>		Euro 75,30 L. 145.800	COSTITUZIONE del 30/01/1992 in atti dal 30/03/1992 CLASSAMENTO AUTOMATICO (n. 1050.10/1992)	
Indirizzo													
, CONTRADA CORVO piano: 1S;													
Notifica													
sostituisce la p..la 1264/11 giusto tipo mappale													
Annotazioni													
Parfita 4487 Mod.58 -													

### Situazione degli intestati dal 13/01/2006

N.	DATI ANAGRAFICI	CODICE FISCALE	DIRITTI E ONERI REALI
1			(1) Proprieta' per 1/2 bene personale
2	04/1977		(1) Proprieta' per 1/2 bene personale
DATI DERIVANTI DA			
ISTRUMENTO (ATTO PUBBLICO) del 13/01/2006 Nota presentata con Modello Unico in atti dal 17/01/2006 Repertorio n.: 30894 Rogante: MESSINA CONCETTA Sede: SIRACUSA Registrazione: Sede: COMPRAVENDITA (n. 675.1/2006)			

### Situazione degli intestati dal 15/07/2004

N.	DATI ANAGRAFICI	CODICE FISCALE	DIRITTI E ONERI REALI
1			(1) Proprieta' per 1/2 in regime di comunione dei beni fino al 13/01/2006
2			(1) Proprieta' per 1/2 in regime di comunione dei beni fino al 13/01/2006
DATI DERIVANTI DA			
RETTIFICA DI INTESTAZIONE ALL'ATTUALITA' del 15/07/2004 protocollo n. SR0103262 in atti dal 18/11/2005 Registrazione: Sede: RETT. INTESTAZIONE GIUSTA NOTE MOD. UNICO (n. 10762.1/2005)			



Direzione Provinciale di Siracusa  
Ufficio Provinciale - Territorio  
Servizi Catastali

# Visura storica per immobile

Situazione degli atti informatizzati dall'impianto meccanografico al 03/07/2019

Data: 03/07/2019 - Ora: 10.59.34 Fine

Visura n.: T87696 Pag: 3

## Situazione degli intestati dal 15/07/2004

N.	DATANAGRAFICI	CODICE FISCALE	DIRITTI E ONERI REALI
1			(1) Proprietà per 1/2 fino al 15/07/2004
2			(1) Proprietà per 1/2 fino al 15/07/2004
DATI DERIVANTI DA			
ISTRUMENTO (ATTO PUBBLICO) del 15/07/2004 protocollo n. SR0075119 Voltura in atti dal 12/08/2004 Repertorio n.: 29244 Rogante: NOTAIO MESSINA Sede: SIRACUSA Registrazione: UU Sede: SIRACUSA n.: 100052 del 27/07/2004 ATTO DI RETTIFICA (n. 6754.1/2004)			

## Situazione degli intestati dal 15/07/2004

N.	DATANAGRAFICI	CODICE FISCALE	DIRITTI E ONERI REALI
1			(1) Proprietà per 1/2 in regime di comunione dei beni fino al 15/07/2004
2			(1) Proprietà per 1/2 in regime di comunione dei beni fino al 15/07/2004
DATI DERIVANTI DA			
ISTRUMENTO (ATTO PUBBLICO) del 15/07/2004 Nota presentata con Modello Unico in atti dal 05/08/2004 Repertorio n.: 29245 Rogante: MESSINA CONCETTA Sede: SIRACUSA Registrazione: COMPRAVENDITA (n. 11664.1/2004)			

## Situazione degli intestati dal 30/01/1992

N.	DATANAGRAFICI	CODICE FISCALE	DIRITTI E ONERI REALI
1			(1) Proprietà per 1000/1000 fino al 15/07/2004
DATI DERIVANTI DA			
COSTITUZIONE del 30/01/1992 in atti dal 30/03/1992 Registrazione: CLASSAMENTO AUTOMATICO (n. 1050.107992)			

Unità immobiliari n. 1

Tributi erariali: Euro 0,90

Visura telematica

\* Codice Fiscale Validato in Anagrafe Tributaria