



ALLEGATO A3 Planimetrie catastali degli immobili
Fig. 84 p.lla 428 sub. 10:

Data presentazione: 12/01/1989 - Data: 16/01/2021 - n. T17376 - Richiedente: DMCCML75L20A522A

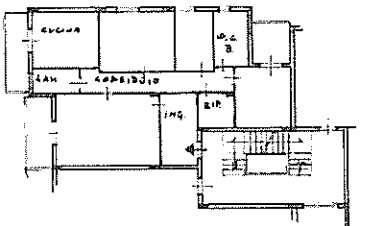

MINISTERO DELLE FINANZE
DIREZIONE GENERALE DEL CATASTO E DEI SERVIZI TECNICI ERARIALI
NUOVO CATASTO EDILIZIO URBANO
IN DECRETO-LEGGE 15 APRILE 1950 N. 420

Mod. B (Nuovo Catasto Edilizio Urbano)


Planimetria dell'immobile situato nel Comune di LENTINI Via TINTORETTO S.n
 Ditta ISTITUTO AUTONOMO CASE POPOLARI DI SIRACUSA
 Allegata alla dichiarazione presentata all'Ufficio Tecnico Erariale di SIRACUSA


PIANO 2^a
 SCALA "C"
 INTERNO 8
 H=m. 2,75


stessa ditta



stessa ditta stessa ditta

stessa ditta

1617691


ORIENTAMENTO

 SCALA DI 1:200

SPAZIO RISERVATO PER LE ANNOTAZIONI D'UFFICIO		Completata dal <i>Geometra</i> <i>BATTIATO DARIO</i> <small>(Firma, nome e cognome del compilatore)</small> Iscritto all'Albo dei Geometri della Provincia di Siracusa DATA 3-12-1988 Firma <i>B. Battiato</i>
DATA 12-1-89 PROT. N. 3	Foglio 84 part. 428/10	

Catasto dei Fabbricati - Situazione al 16/01/2021 - Comune di LENTINI (E532) - < Foglio: 84 - Particella: 428 - Subaltemo: 10 >
 VIA TINTORETTO piano: 2 interno: 8 scala: C;

Ultima planimetria in atti
 Data presentazione: 12/01/1989 - Data: 16/01/2021 - n. T17376 - Richiedente: DMCCML75L20A522A
 Totale schede: 1 - Formato di acquisizione: fuori standard (297X378) - Formato stampa richiesto: A4(210x297)

