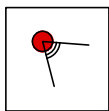
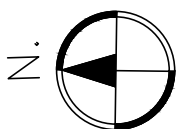
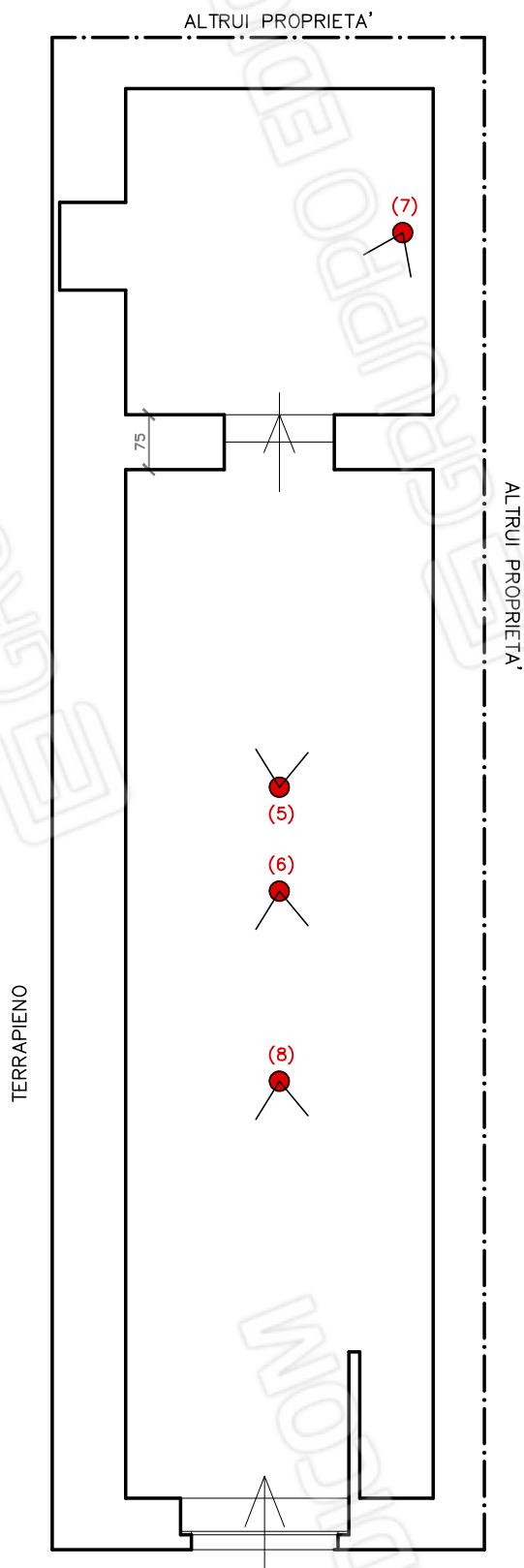


# DOCUMENTAZIONE FOTOGRAFICA



Punti di presa della foto



Scala 1:100



# Vista immagini satellitari



Coord. GIS: 37,085310°N ; 14,885015°E





N.1 Vista da Via A. Diaz



N.2 Vista da Via A. Diaz



N.3 Vista da Via A. Diaz



N.4 Vista da Via A. Diaz



N.5 Vista interna



N.6 Vista interna



N.7 Vista interna



N.8 Vista interna