

MOD. J.L.R.I.G.  
Fig. rend. 497



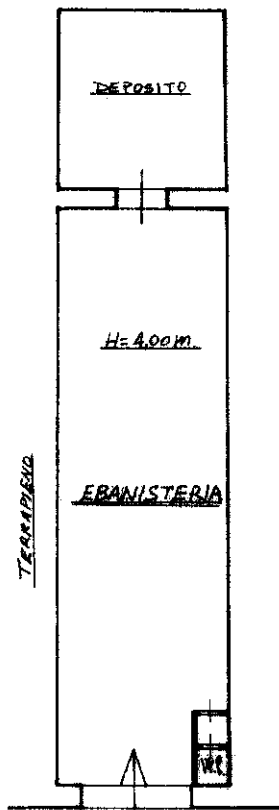
MINISTERO DELLE FINANZE  
DIREZIONE GENERALE DEL CATASTO E DEI S.S.T.T.E.E.  
**CATASTO EDILIZIO URBANO** (RDL 13-4-1939 n. 652)

MOD. BN (CEU)

LIRE  
**250**

Planimetria di u.r.u. in Comune di BUSCEMI via A. DIAZ civ. 6

DITTA TINE'

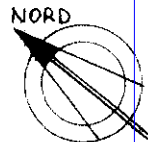


VIA A. DIAZ

PIANO TERRA



ORIENTAMENTO



SCALA DI 1:200

Roma - Istituto Poligrafico e Zecca dello Stato - P.V.

mapa 01  
Catasto dei Fabbricati - Situazione al 11/01/2023 - Comune di BUSCEMI(B287) - < Foglio 19 - Particella 2048 - Subalterno 5 >  
Firmato DA: **INFORMATICA/INDICENZA/ERBAIO Da: ARUBAPEC S.P.A. NG CA 3 Serial#: 3c2821cc838ac4f1437c72fef499d25**

Ultima Dichiarazione di N.C.   
Denuncia di variazione   
Data presentazione: 19/09/1994 - Data: 11/01/2023 - n. T135608 - Richiedente: NFNSVT65R24G267J  
Totale schede identificativi catastali: 19  
F. 49  
n. 587 sub 5

Compilata dal INGEGNERE  
(Titolo, cognome e nome)  
DONETTI GIOVANNI  
INGEGNERE  
della provincia di SIRACUSA n. 980  
data 1994 Firma Donetti Giovanni

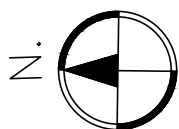
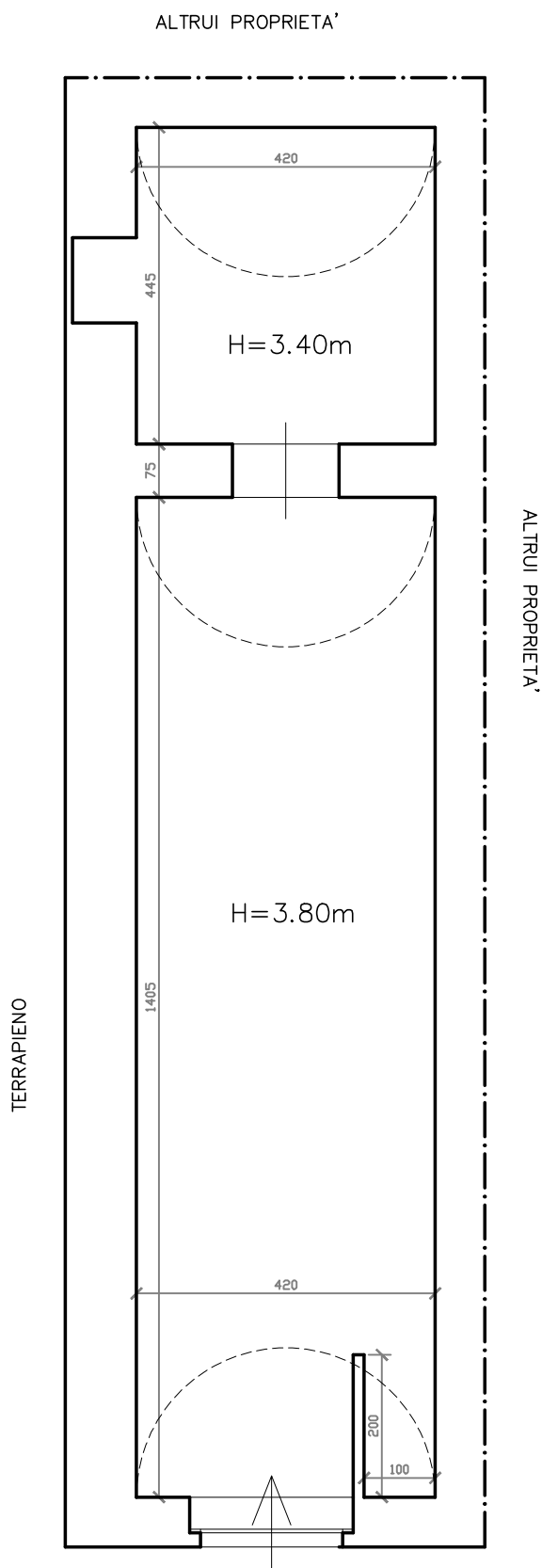


RISERVATO ALL'UFFICIO



PLANIMETRIA STATO DEI LUOGHI Foglio 19 P.IIa 2048 (ex. 587)  
Sub.5 Via A. Diaz n.6 Piano Terra, Buscemi (SR).

Superficie Utile :  
 $4,20 \times 10,45 = \text{mq.}43,89+$   
 $4,20 \times 4,45 = \text{mq.}18,69=$   
 $\text{mq.}62,58$



Scala 1:100