

Catasto fabbricati
Visura storica per immobile

Situazione degli atti informatizzati dall'impianto meccanografico al 18/03/2024



Immobile di catasto fabbricati



Causali di aggiornamento ed annotazioni

Informazioni riportate negli atti del catasto al 18/03/2024

Dati identificativi: Comune di SIRACUSA (I754) (SR)

Foglio 30 Particella 599 Subalterno 11

Particelle corrispondenti al catasto terreni

Comune di SIRACUSA (I754) (SR)

Foglio 30 Particella 599

Classamento:

Rendita: Euro 278,37

Zona censuaria 1.

Categoria A/4^{al}, Classe 2, Consistenza 7 vani

Foglio 30 Particella 599 Subalterno 11

Indirizzo: VIA GRAMMICHELE n. 23 Interno 2 Piano 1

Dati di superficie: Totale: 111 m² Totale escluse aree scoperte ^{b)}: 110 m²

> Intestati catastali

> 

nata a 

Diritto di: Proprieta' per 1/2

> 2. 

nato 

Diritto di: Proprieta' per 1/2

> Dati identificativi

 dall'impianto al 22/10/2013

Immobile predecessore

Comune di SIRACUSA (I754) (SR)

Foglio 30 Particella 553 Subalterno 11

Impianto meccanografico del 30/06/1987

☐ dal 22/10/2013
Immobile attuale
Comune di SIRACUSA (I754) (SR)
Foglio 30 Particella 599 Subalterno 11

Variazione del 22/10/2013 Pratica n. SR0106808 in atti dal 22/10/2013 BONIFICA IDENTIFICATIVO CATASTALE (n. 24098.1/2013)

Annotazioni: costituita dalla soppressione della particella ceu sez fgl 30 pla 553 sub 11 per allineamento mappe

> Indirizzo

☐ dall'impianto al 10/04/2000
Immobile predecessore
Comune di SIRACUSA (I754) (SR)
Foglio 30 Particella 553 Subalterno 11
VIA GIARRE n. 12 Interno 2 Piano 1
Partita: 19398

Impianto meccanografico del 30/06/1987

☐ dal 10/04/2000 al 22/10/2013
Immobile predecessore
Comune di SIRACUSA (I754) (SR)
Foglio 30 Particella 553 Subalterno 11
VIA GRAMMICHELE n. 23 Interno 2 Piano 1

VARIAZIONE TOPONOMASTICA del 10/04/2000 Pratica n. 16031 in atti dal 10/04/2000 VARIAZIONE DI TOPONOMASTICA (n. 1203.1/2000)

☐ dal 22/10/2013
Immobile attuale
Comune di SIRACUSA (I754) (SR)
Foglio 30 Particella 599 Subalterno 11
VIA GRAMMICHELE n. 23 Interno 2 Piano 1

Variazione del 22/10/2013 Pratica n. SR0106808 in atti dal 22/10/2013 BONIFICA IDENTIFICATIVO CATASTALE (n. 24098.1/2013)

Annotazioni: costituita dalla soppressione della particella ceu sez fgl 30 pla 553 sub 11 per allineamento mappe

> Dati di classamento

☐ dall'impianto al 01/01/1992
Immobile predecessore
Comune di SIRACUSA (I754) (SR)
Foglio 30 Particella 553 Subalterno 11
Rendita: Lire 1.680
Zona censuaria 1
Categoria A/4^{ci}, Classe 2, Consistenza 7,0 vani
Partita: 19398

Impianto meccanografico del 30/06/1987

☐ dal 01/01/1992 al 10/04/2000
Immobile predecessore
Comune di SIRACUSA (I754) (SR)
Foglio 30 Particella 553 Subalterno 11

Variazione del quadro tariffario del 01/01/1992

Rendita: Lire 539.000
Zona censuaria 1
Categoria A/4^{cl}, Classe 2, Consistenza 7,0 vani
Partita: 19398

☐ dal 10/04/2000 al 22/10/2013

Immobile predecessore
Comune di SIRACUSA (I754) (SR)
Foglio 30 Particella 553 Subalterno 11
Rendita: Euro 278,37
Rendita: Lire 539.000
Zona censuaria 1
Categoria A/4^{cl}, Classe 2, Consistenza 7,0 vani

VARIAZIONE TOPONOMASTICA del 10/04/2000
Pratica n. 16031 in atti dal 10/04/2000 VARIAZIONE
DI TOPONOMASTICA (n. 1203.1/2000) Notifica in
corso con protocollo n. 16949 del 07/02/2001

☐ dal 22/10/2013

Immobile attuale
Comune di SIRACUSA (I754) (SR)
Foglio 30 Particella 599 Subalterno 11
Rendita: Euro 278,37
Zona censuaria 1
Categoria A/4^{cl}, Classe 2, Consistenza 7,0 vani

Variazione del 22/10/2013 Pratica n. SR0106808 in
atti dal 22/10/2013 BONIFICA IDENTIFICATIVO
CATASTALE (n. 24098.1/2013) Notifica n. 16949/2001

Annotazioni: costituita dalla soppressione della
particella ceu sez fgl 30 pla 553 sub 11 per allineamento
mappe

> Dati di superficie

☐ dal 09/11/2015

Immobile attuale
Comune di SIRACUSA (I754) (SR)
Foglio 30 Particella 599 Subalterno 11
Totale: 111 m²
Totale escluse aree scoperte : 110 m²

Superficie di Impianto pubblicata il 09/11/2015

Dati relativi alla planimetria : data di presentazione
07/10/1968, prot. n. 000003767

> Storia degli intestati dell'immobile

Dati identificativi: Immobile predecessore - Comune di SIRACUSA (I754)(SR) Foglio 30 Particella 553
Sub. 11

> 1. ██████████; Nato A ██████████

1. Impianto meccanografico del 30/06/1987

☐ dall'impianto al 23/04/1999
(deriva dall'atto 1)

> 1. ██████████
(██████████)
nato a ██████████

☐ dal 23/04/1999 al 27/04/2000
Diritto di: Proprieta' per 1/15 (deriva dall'atto 2)

2. DENUNZIA (NEI PASSAGGI PER CAUSA DI
MORTE) del 23/04/1999 - UR Sede SIRACUSA (SR)
Registrazione Volume 365 n. 98 registrato in data
15/10/1999 - SUCCESSIONE Voltura n. 7279.1/1999 -
Pratica n. 121374 in atti dal 29/11/2000

➤ 2. [REDACTED]
([REDACTED])
nato a [REDACTED]
☐ dal 23/04/1999 al 27/04/2000
Diritto di: Proprieta' per 1/15 (deriva dall'atto 2)

➤ 3. [REDACTED]
([REDACTED])
nato a [REDACTED]
☐ dal 23/04/1999 al 27/04/2000
Diritto di: Proprieta' per 1/15 (deriva dall'atto 2)

➤ 4. [REDACTED]
([REDACTED])
nato a [REDACTED]
☐ dal 23/04/1999 al 27/04/2000
Diritto di: Proprieta' per 1/15 (deriva dall'atto 2)

➤ 5. [REDACTED]
nato a [REDACTED]
☐ dal 23/04/1999 al 27/04/2000
Diritto di: Proprieta' per 1/15 (deriva dall'atto 2)

➤ 6. [REDACTED]
(CF [REDACTED])
nato [REDACTED]
☐ dal 23/04/1999 al 27/04/2000
Diritto di: Proprieta' per 10/15 (deriva dall'atto 2)

➤ 1. [REDACTED]
nata a [REDACTED]
☐ dal 27/04/2000 al 05/09/2008
Diritto di: Proprieta' per 1/2 (deriva dall'atto 3)

➤ 2. [REDACTED]
nato a [REDACTED]
☐ dal 27/04/2000 al 05/09/2008
Diritto di: Proprieta' per 1/2 (deriva dall'atto 3)

➤ 1. [REDACTED]
nata [REDACTED]
☐ dal 05/09/2008 al 22/10/2013
Diritto di: Proprieta' per 1/2 (deriva dall'atto 4)

➤ 2. [REDACTED]
(CF [REDACTED])
nato [REDACTED]
☐ dal 05/09/2008 al 22/10/2013
Diritto di: Proprieta' per 1/2 (deriva dall'atto 4)

Dati identificativi: Immobile attuale - Comune di SIRACUSA (I754)(SR) Foglio 30 Particella 599 Sub. 11




➤ 1. [REDACTED]
nata a [REDACTED]
☐ dal 22/10/2013
Diritto di: Proprieta' per 1/2 (deriva dall'atto 5)

3. Atto del 27/04/2000 Pubblico ufficiale MINNITI GIUSEPPE Sede PRIOLO GARGALLO (SR) Repertorio n. 31828 - COMPRAVENDITA (Passaggi intermedi da esaminare) Trascrizione n. 4686.1/2000 Reparto PI di SIRACUSA - Pratica n. 41702 in atti dal 05/06/2000

4. Atto del 05/09/2008 Pubblico ufficiale PENSAVALLE EMANUELE Sede SIRACUSA (SR) Repertorio n. 87029 - COMPRAVENDITA Nota presentata con Modello Unico n. 13960.1/2008 Reparto PI di SIRACUSA in atti dal 09/09/2008

5. del 22/10/2013 Pratica n. SR0106808 in atti dal 22/10/2013 BONIFICA IDENTIFICATIVO CATASTALE (n. 24098.1/2013)

Nel documento sono indicati gli identificativi catastali dell'immobile originario dell'attuale SIRACUSA (I754) (SR) Foglio 30 Particella 553 Subalterno 11

2. 
(CF 
nato a 
dal 22/10/2013
Diritto di: Proprieta' per 1/2 (deriva dall'atto 5)

Documento rilasciato da: Direzione Provinciale di Siracusa
Ufficio Provinciale - Territorio
Servizi Catastali

Dati contabili: Ricevuta n. 4000 del 18/03/2024 Tributi speciali: Euro 1,00
Richiedente: ARCH. GRECO IVANA

Legenda

- a) A/4: Abitazioni di tipo popolare
- b) Escluse le "superfici di balconi, terrazzi e aree scoperte pertinenziali e accessorie, comunicanti o non comunicanti"
- cfr. Provvedimento del Direttore dell'Agenzia delle Entrate 29 marzo 2013
- c) A/4: Abitazioni di tipo popolare