

MODULARIO
F. fog. n. 497



MINISTERO DELLE FINANZE
DIPARTIMENTO DEL TERRITORIO

CATASTO EDILIZIO URBANO (RDL 13-4-1939, n. 652)

MOD. BN (CEU)

LIRE
500

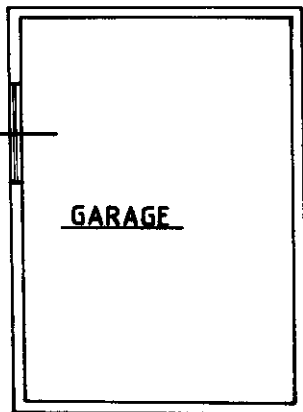
Planimetria di u.r.u. in Comune di FRANCOFONTE via CORSICA CIV. S.M.

PIANTA GARAGE

PIANO INTERRATO

STESSA DITTA

STESSA DITTA




GARAGE

STESSA DITTA

VIA TRAPANI

H 2.55



ORIENTAMENTO



SCALA DI 1:200

Dichiarazione di N.C.

Denuncia di variazione

Ultima planimetria in atti

Compilata dal L. ARCH. SALVATORE PALERMO


(Titolo, cognome e nome)

RISERVATO ALL'UFFICIO

Data presentazione: 22/12/1994 - Data: 19/01/2023 - n. T303903 - Richiedente: CRNPRZ66R64F205B

Totale schede: 1 - Formato di acquisizione: A4(210x297) - Formato: SIRACUSA - Chiostro: A4(210x297)

n. 2350 sub 21 data 22/12/94 Firma Arch. Salvatore Palermo



Catasto dei Fabbricati - Situazione al 19/01/2023 - Comune di FRANCOFONTE(D768) - < Foglio 57 - Particella 4700 - Subalerno 21 >
Via CORSICA Piano S1