

MODULARIO
Fig. rend. 497




MINISTERO DELLE FINANZE
DIREZIONE GENERALE DEL CATASTO E DEI SISTEMI
CATASTO EDILIZIO URBANO (RDL 13-4-1939, n. 652)

MOD. BN (CEU)

LIRE
385

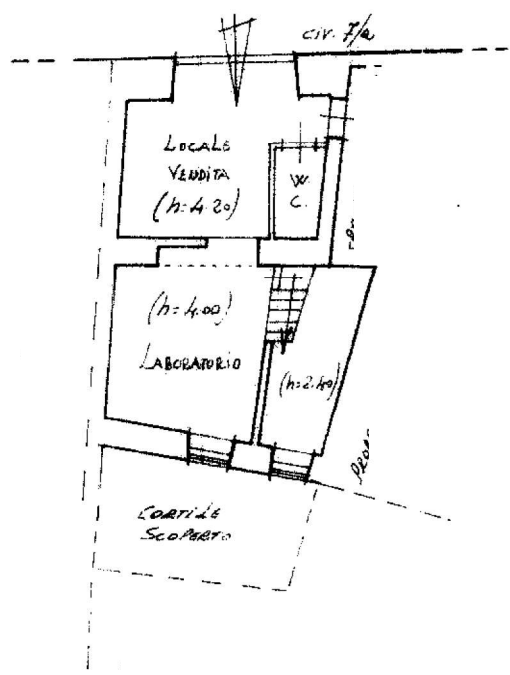
Planimetria di u.i.u. in Comune di POLIZZI GENEROSA via PIAZZA CASTELLO civ. 7/a

NUMERO D'ORDINE 3



PIANTA PIANO TERRA


PIAZZA CASTELLO



PER FRAZIONAMENTO E VARIANZIE DELLA DESTINAZIONE DEL FG. M.U. N° 1285/10;
ASSUMERA' IL NUOVO IDENTIFICATIVO FG. M.U. N° 1285 SUB. 1.

1226039

ORIENTAMENTO



SCALA DI 1:200

RISERVATO ALL'UFFICIO

Dichiarazione di N.C. Compilata da GEOMETRA
Denuncia di variazione

Ultima planimetria in atti

Data presentazione: 05/07/1993 - Data: 24/01/2020
Totale schede: 1 - Formato di acquisizione: A4(210x297)
n. 1285 sub. 1 Data 01/10/90

Catasto dei Fabbricati - Situazione al 24/01/2020 - Comune di POLIZZI GENEROSA (G792) - Foglio: 0 - Particella: 1285 - Subalterno: 13 >
PIAZZA CASTELLO n. 7A piano: T;