

MODULARIO  
F. rig. rend. 497

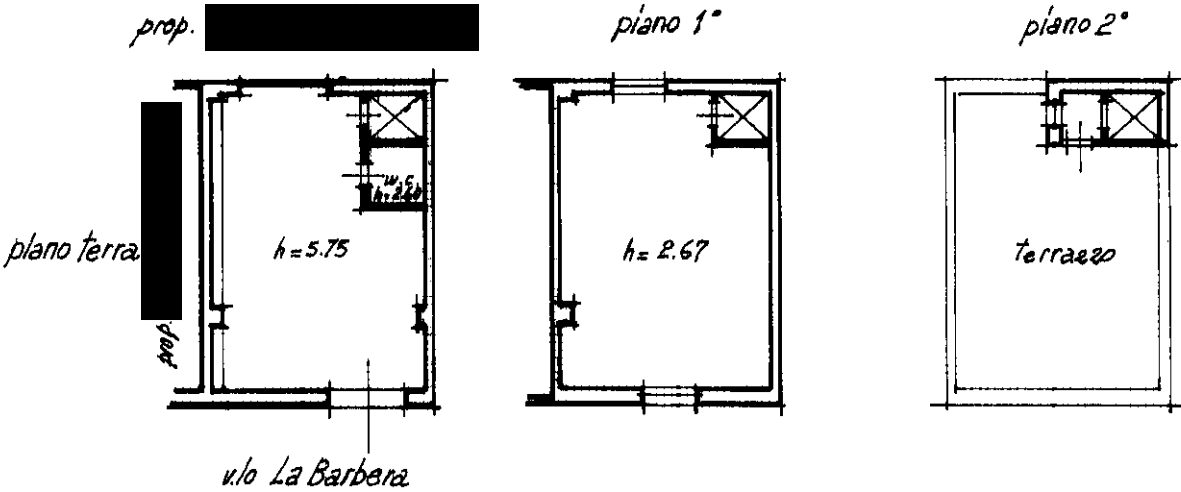


MINISTERO DELLE FINANZE  
DIPARTIMENTO DEL TERRITORIO  
**CATASTO EDILIZIO URBANO** (RDL 13-4-1939, n. 652)


MOD. **BN** (CEU)

IRF  
**200**

Planimetria di u.i.u. in Comune di Bagheria via vicolo La Barbera civ. S.O.G.



ORIENTAMENTO




SCALA DI 1:200

Catasto dei Fabbricati - Situazione al 22/09/2022 - Comune di BAGHERIA(A546) - < Foglio 500 - Particella 5810 - Subaltemo 8 >  
VICOLO LA BARBERA n. SNC Piano T-1 - 2

Ultima Dichiarazione atti N.C.   
 Denuncia di variazione   
 Data presentazione: 04/05/1998 - Data: 22/09/2022 - n. T365583 - Richiedente: MLCTSP77H69F206R ...  
 Totale schede: 1 - Formato di acquisizione: A4(210x297) - Formato stampa richiesto: A4(210x297)  
 Identificativi catastali  
 n. 5810 sub. 8  
 della provincia di Palermo 3805  
A-01-98

Compilata dal geom. Nicolosi Salvatore  
(Titolo, cognome e nome)



RISERVATO ALL'UFFICIO

101148  
14/09/1998

Bene - Istituto Poligrafico e Zecca dello Stato - P.V.