

MODULARIO  
P. - Cassero - 482



MINISTERO DELLE FINANZE  
DIPARTIMENTO DEL TERRITORIO

Mod. EP/2 CEU

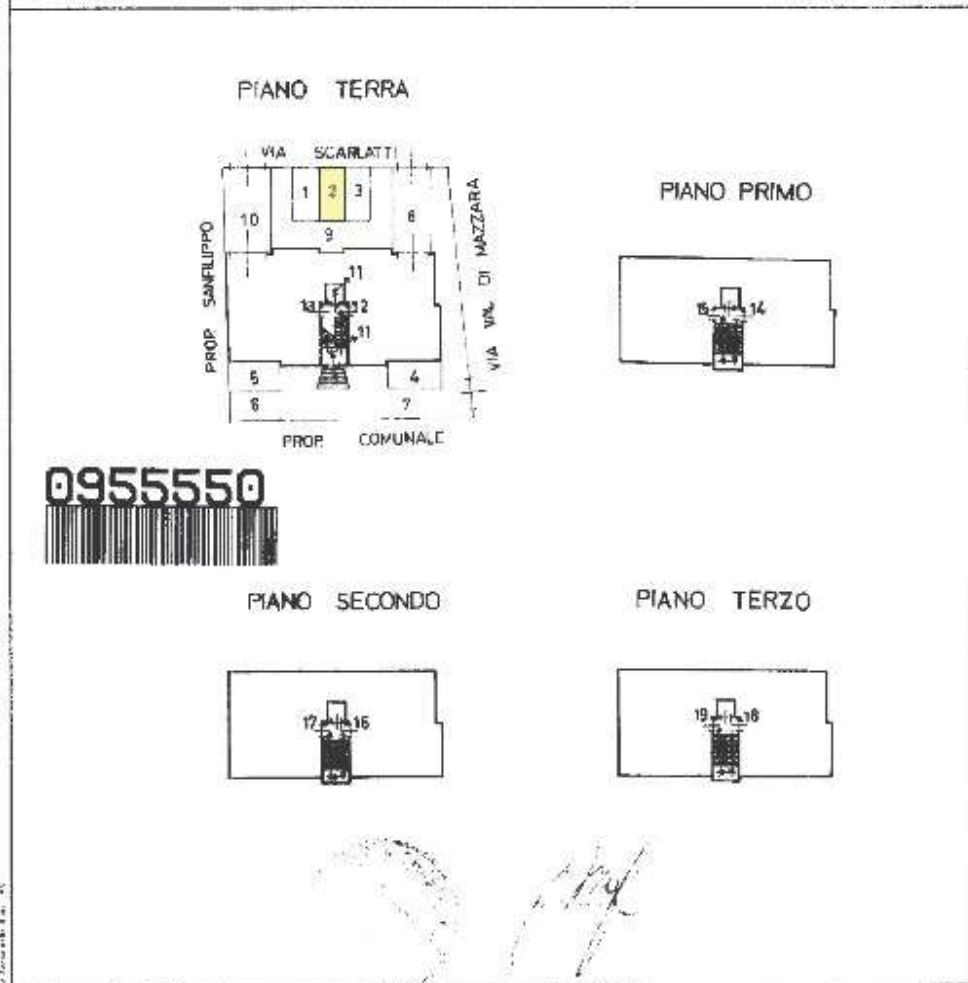
Ufficio Tecnico Erariale di PALERMO

**ELABORATO PLANIMETRICO**

Pag. n. 1 di 1

Comune <b>TRAPANI</b>	Sezione	Foglio <b>8</b>	Numero <b>1541</b>	Tip. mappa n. <b>6016</b>	del <b>23/10/96</b>
--------------------------	---------	--------------------	-----------------------	------------------------------	------------------------

DIMOSTRAZIONE GRAFICA DEI SUBALTERNI ASSEGNATI scala 1:500



Riservato all'Ufficio Tecnico Erariale	L'operatore	IL TECNICO
Rettore Sostituisce il presente mod. EP/2 P. del Mod. EP/2 P. del 1997, n. 1178543, Esclusivo, Tele. min. Addebito di possesso di mod. EP/2 P. del 1997, n. 1178543, Esclusivo, Tele. min.	Data 26/09/2002 Firma [Signature]	Data 26/09/2002 Firma [Signature] PALERMO

3. Elaborato planimetrico. In giallo è evidenziato il posto auto scoperto sub 2 della particella 1541 con ingresso dalla Via Scarlatti, altezza civ. 20

MOD. 11 AR. 10  
F. 10/10000



MINISTERO DELLE FINANZE  
DIPARTIMENTO DEL TERRITORIO

Mod. EP/2 C/II

Ufficio Tecnico Erariale di PALERMO

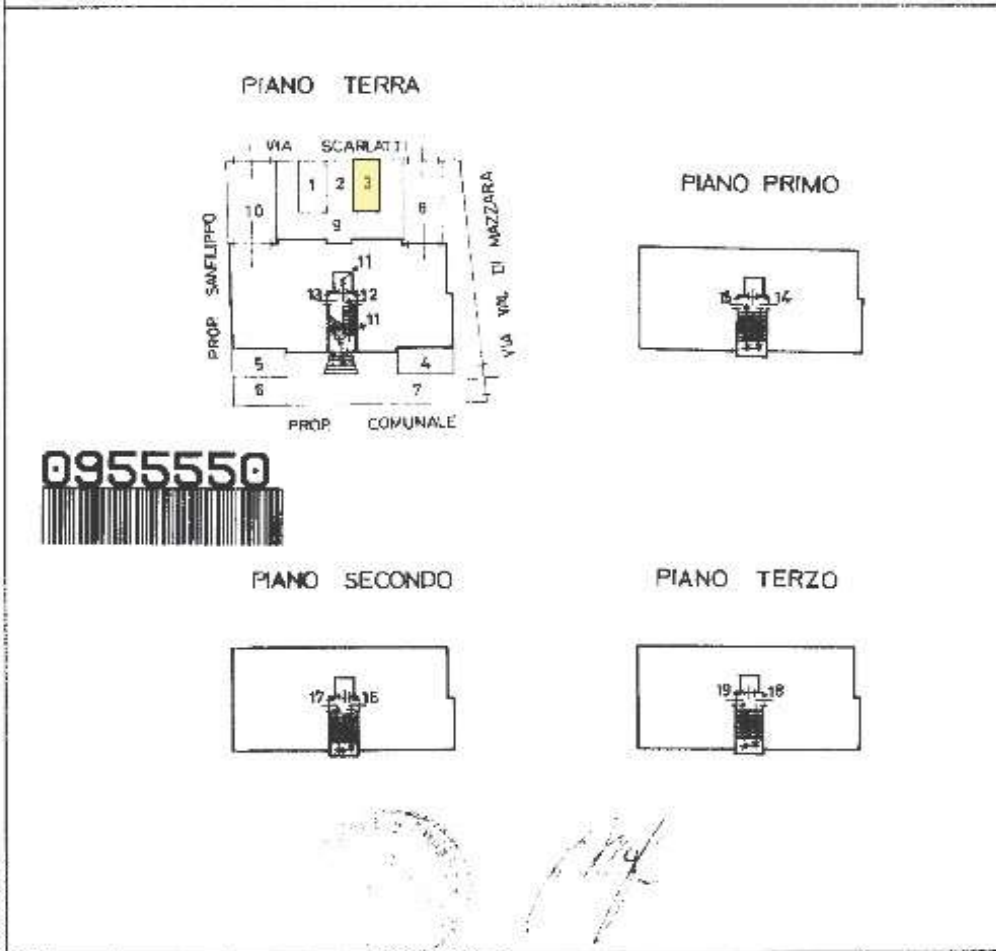
**ELABORATO PLANIMETRICO**

Pag. n. 1 di 1

Comune <b>TRABIA</b>	Sezione	Foglio <b>8</b>	Numero <b>1541</b>	Tip. catastale n. <b>6016</b>	DM <b>23/10/96</b>
-------------------------	---------	--------------------	-----------------------	----------------------------------	-----------------------

DIMOSTRAZIONE GRAFICA DEI SUBALTERNI ASSEGNATI

scala 1: 500



<p>Riservato all'Ufficio Tecnico Erariale</p> <p>Palermo</p> <p>Sottosegretario Generale mod. EP/2 C/II</p> <p>Palermo, il 26/09/2021</p>	<p>L'operatore</p>	<p>IL TECNICO</p> <p>28/09/1997</p> <p>Palermo</p>
---	--------------------	--

5. Elaborato planimetrico. In giallo è evidenziato il posto auto scoperto sub 3 della particella 1541 con ingresso dalla Via Scarlatti, altezza civ. 20

UNITA' APIC  
F. COGNETTA 4301

**MINISTERO DELLE FINANZE**  
**DIPARTIMENTO DEL TERRITORIO**

Mod. EP/2 CE/1

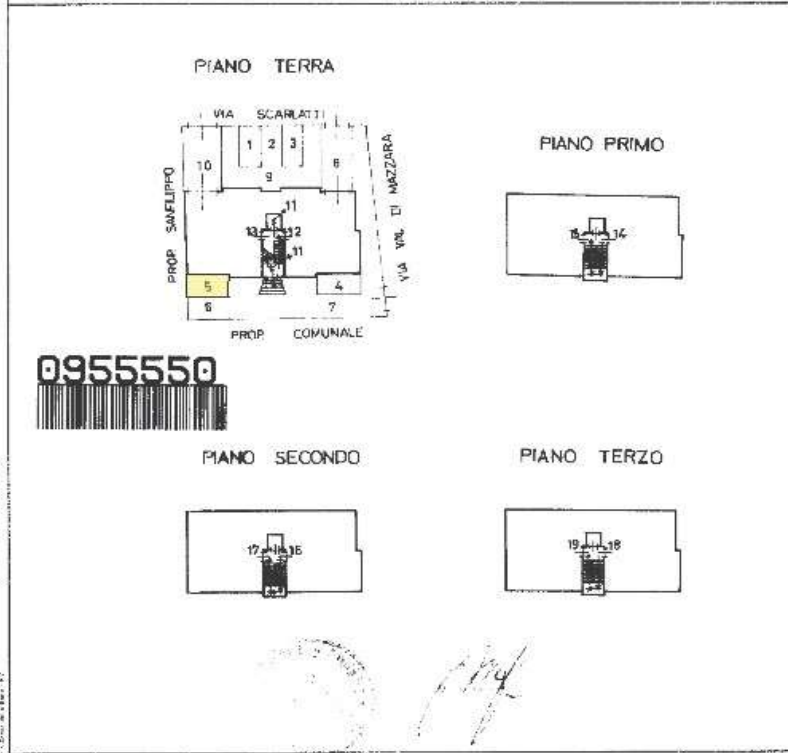
Ufficio Tecnico Erariale di **PALERMO**

**ELABORATO PLANIMETRICO**

Pag. n. 1 di 1

Comune	Sezione	Foglio	Numero	Tip. catastale n.	SA
TRABIA		8	1541	6016	23/10/96

DIMOSTRAZIONE GRAFICA DEI SUBALTEINI ASSEGNATI scala 1:500



Riservato all'Ufficio Tecnico Erariale

L'operatore \_\_\_\_\_

IL TECNICO \_\_\_\_\_

08/09/1997

Palermo

7. Elaborato planimetrico. In giallo è evidenziato il posto auto scoperto sub 5 della particella 1541 con ingresso dalla via Val di Mazara, n. 2

**COMPLETEZZA DOCUMENTAZIONE EX ART. 567**

**BENE N° 4 - POSTO AUTO UBICATO A TRABIA (PA) - VIA ALESSANDRO SCARLATTI, 20, PIANO TERRA**

Si attesta che la documentazione di cui all'art. 567 c.p.c., comma 2 risulta completa.

**BENE N° 5 - POSTO AUTO UBICATO A TRABIA (PA) - VIA ALESSANDRO SCARLATTI, 20, PIANO TERRA**

