Mod. B (Nuovo Catasto Edilizio Urbano)

MODULARIO
P. - rig. rend. - 497

MINISTERO DELLE FINANZE
DIREZIONE GENERALE DEL CATASTO E DEI SERVIZI TECNICI ERARIALI

Lire 200

NUOVO CATASTO EDILIZIO URBANO

(R. DECRETO-LEGGE 12 APRILE 1939, N. 652)

Planimetria dell'immobile situato nel Comune di MASSA *Via* FRANGOLA

Ditta [redacted]

Allegata alla dichiarazione presentata all'Ufficio Tecnico Erariale di MASSA CARRARA

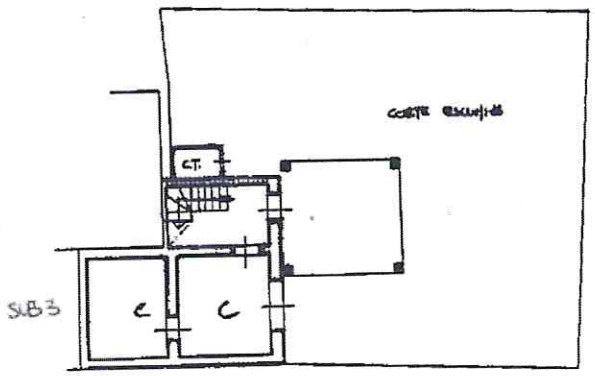

PIANTA P. TERRA H = 2.40

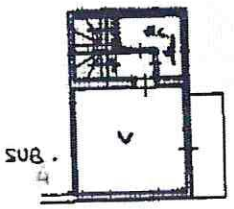

PIANTA P. SECONDO H = 2.80

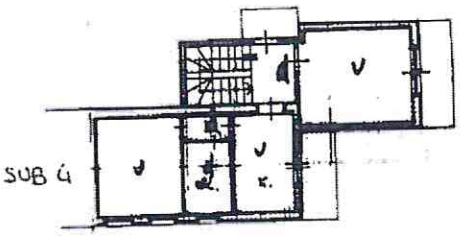

PIANTA P. PRIMO H = 2.80

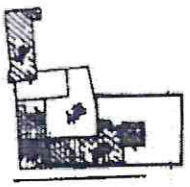

ESTRATTO 1:1000
FG. 63 MAPP. 378

ORIENTAMENTO

SCALA DI 1:200

SPAZIO RISERVATO PER LE ANNOTAZIONI D'UFFICIO

DATA 27 DIC
PROT. N° 5982
Foglio 63 Mapp. 378 Sub. 2

Compilata dal GEOMETRA (Titolo, nome e cognome del tecnico) MAURIZIO [illegible]
Iscritto all'Albo dei GEOMETRI
della Provincia di MASSA CARRARA
DATA 22.12.1989
Firma: [illegible]

Catasto dei Fabbricati - Situazione al 15/06/2017 - Comune di MASSA(F023) - <Foglio: 63 Particella: 378 - Subalterno 2>
VIA ORTOLA piano: T-1-2,

Dr. ARUBAPEC S.P.A. NG CA 3 Serial#: 3ce72fc0b7324ea44dc7cfb2325cdf5f