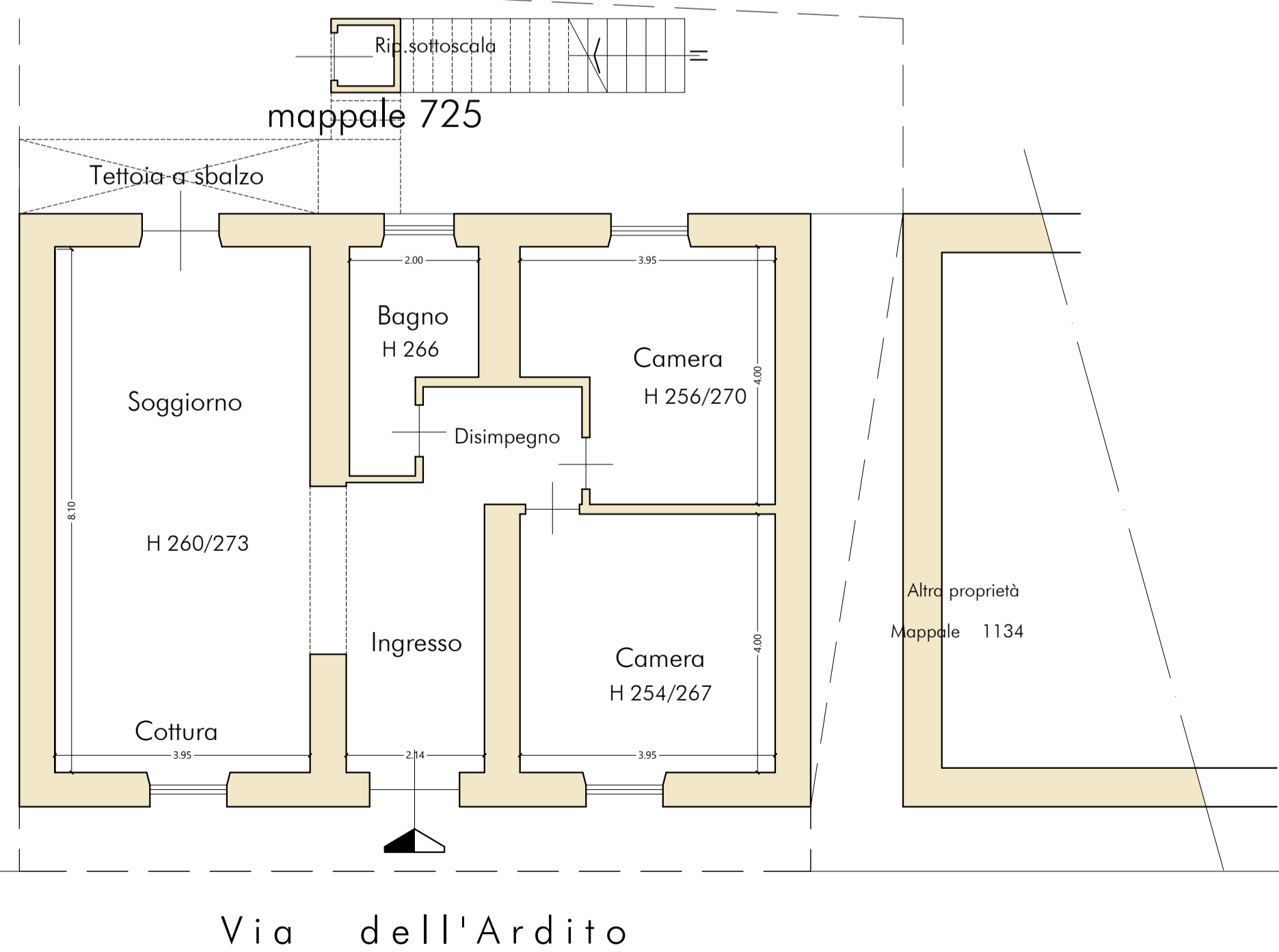


Piano TERRENO



TRIBUNALE di MASSA

PROCEDURA ESECUTIVA NRG E.I. 104/2021

TAV.

STATO di FATTO

1

LOTTO 1 - Corpo A - Corpo B - Corpo C
Abitazione al piano terra con corte e terreno annessi

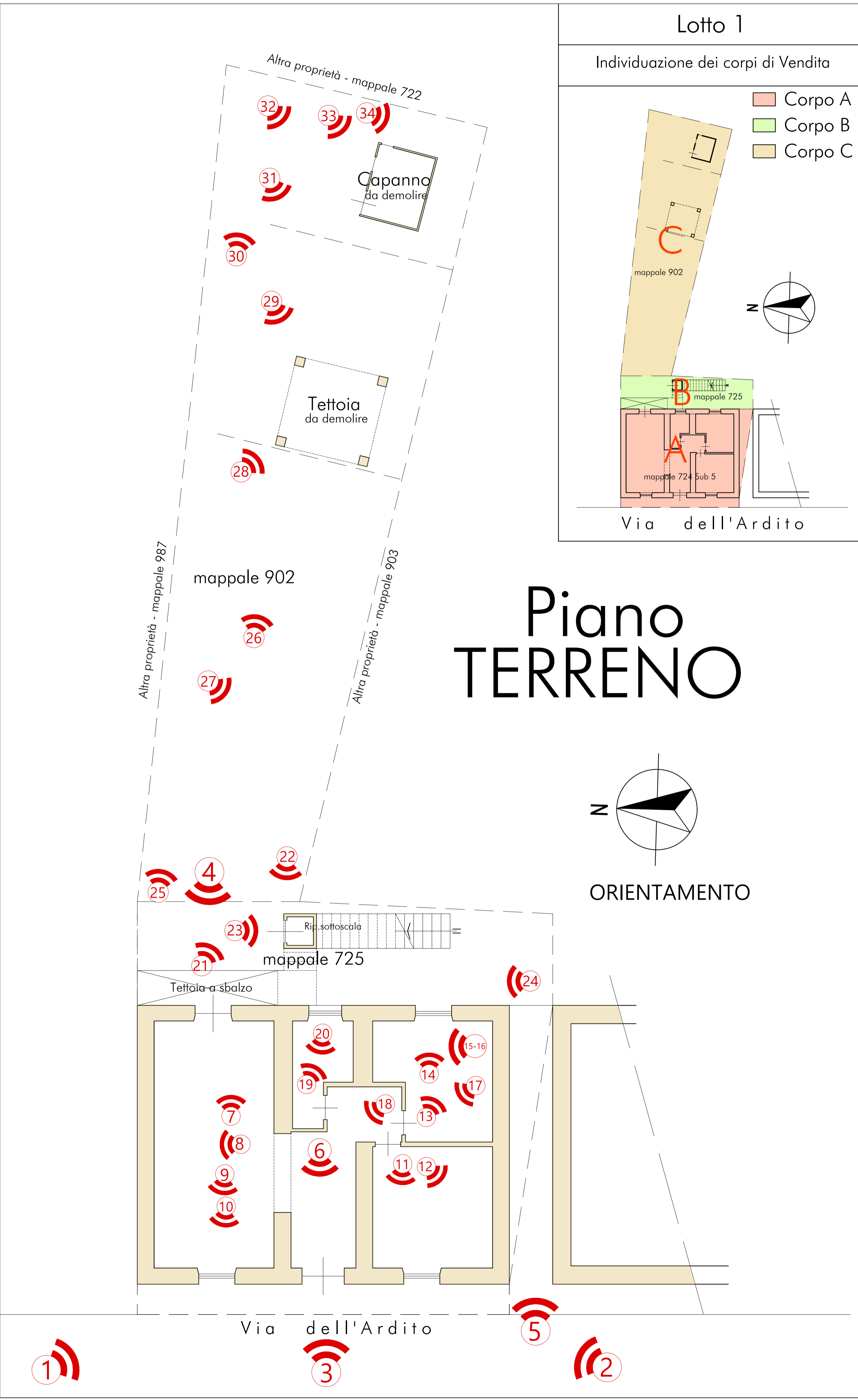
Data rilievo:
OTT. 2022

Ubicazione: Comune di Villafranca in Lunigiana (MS) - Loc. Fornoli, Via dell'Ardito 51

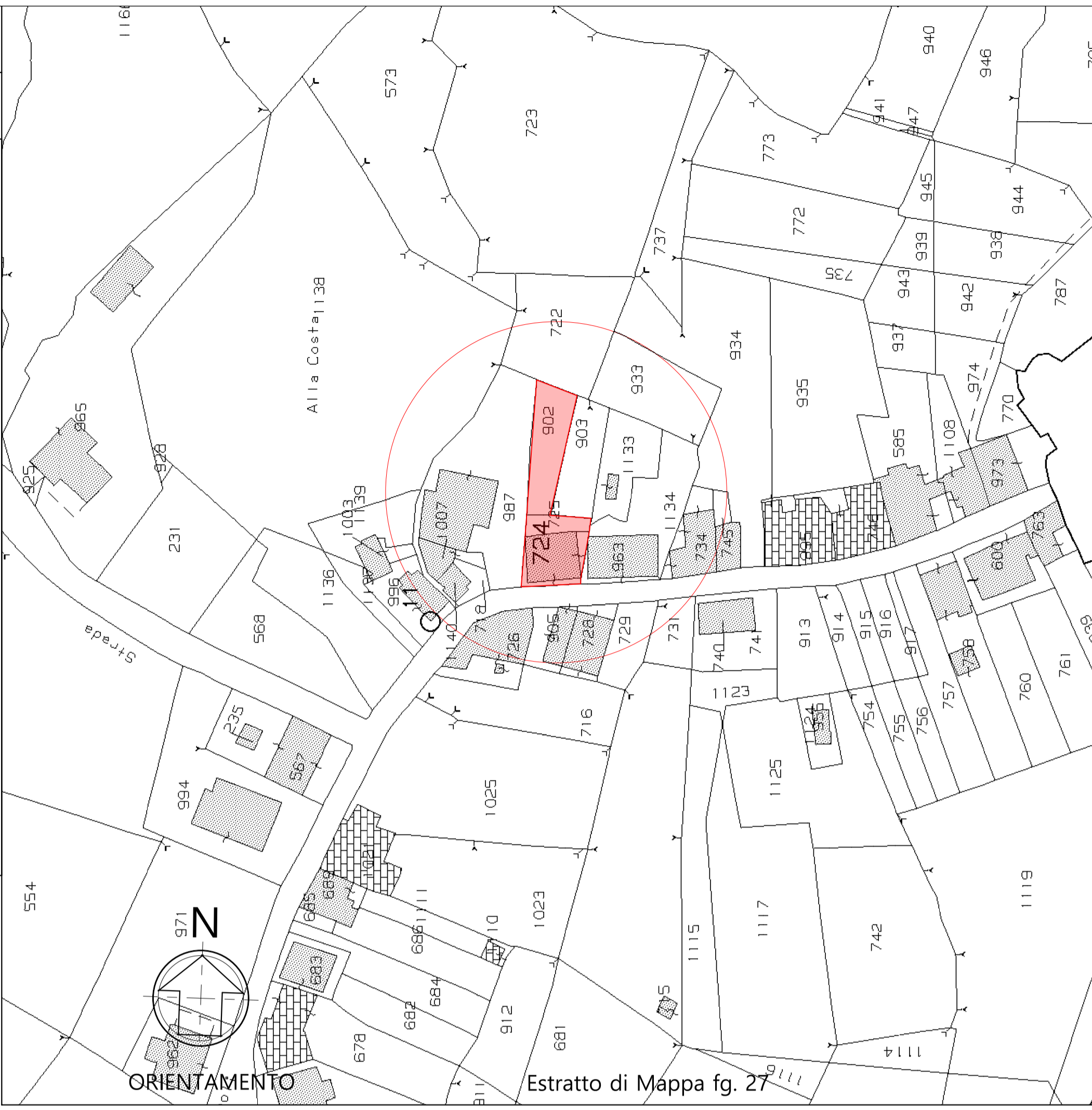
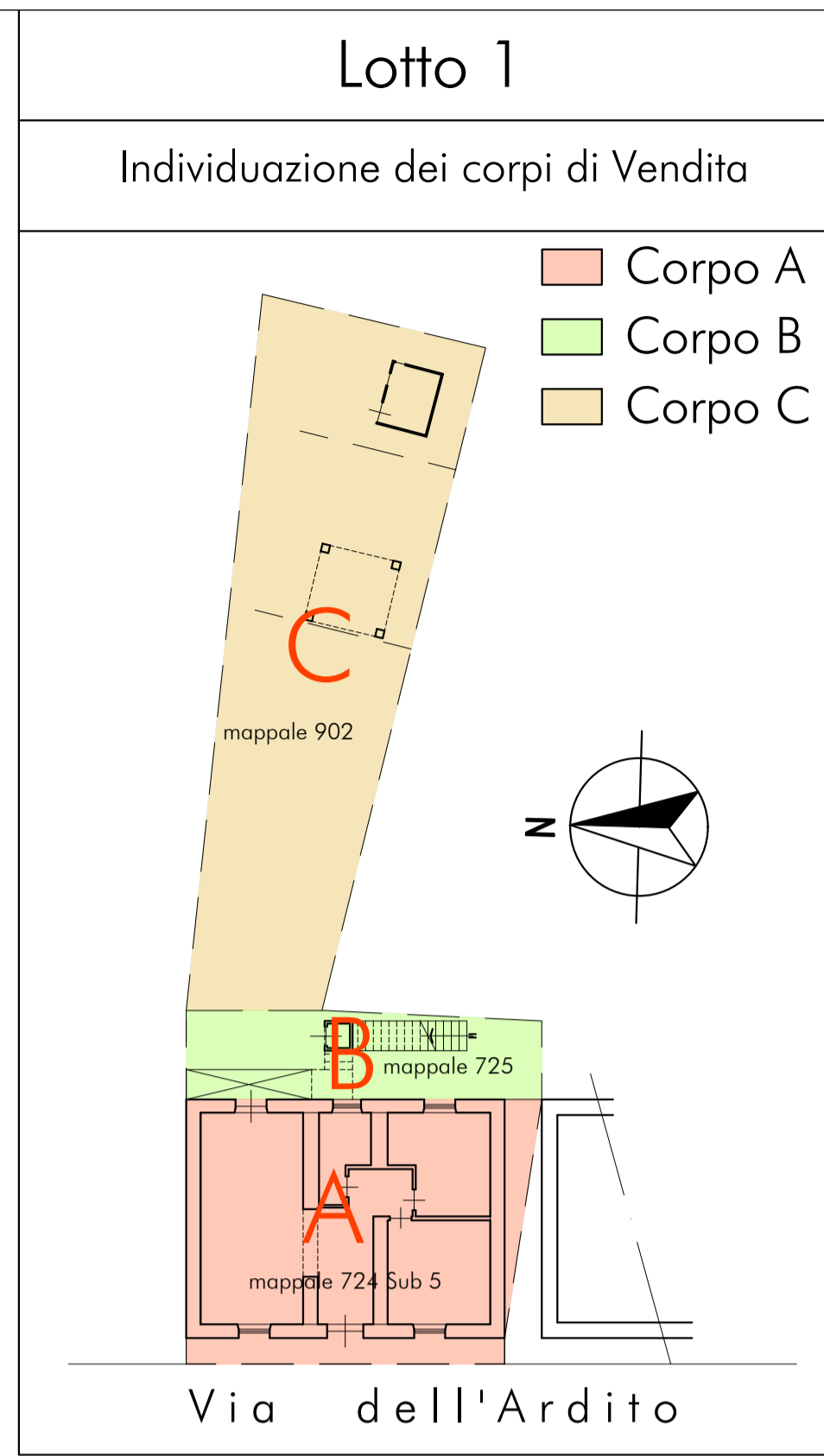
Dati catastali: Comune di Villafranca in Lunigiana Fig. 27:
Corpo A: NCEU Mappale 724 sub. 5, cat. A/2
Corpo B: NCT Mappale 725
Corpo C: NCT Mappale 902

Redattore il CTU: Geom. Luigi Chioni

**STUDIO TECNICO
IMMOBILIARE
CHIONI**
Via Mazzini, 316 55042
Forte dei Marmi (LU)
Tel. 0584 752173
Cell. 328 9726045
luigichioni@gmail.com



Piano TERRENO



TRIBUNALE di MASSA	
PROCEDURA ESECUTIVA NRG E.I. 104/2021	TAV.
Planimetria punti scatto foto	2
LOTTO 1 - Corpo A - Corpo B - Corpo C Abitazione al piano terra con corte e terreno annessi	Data rilievo: OTT. 2022
Ubicazione: Comune di Villafranca in Lunigiana (MS) - Loc. Fornoli, Via dell'Ardito 51	
Dati catastali: Comune di Villafranca in Lunigiana Fig. 27: Corpo A: NCEU Mappale 724 sub. 5, cat. A/2 Corpo B: NCT Mappale 725 Corpo C: NCT Mappale 902	
Redattore il CTU: Geom. Luigi Chioni	



MODULARIO
F. rg. rend. 997



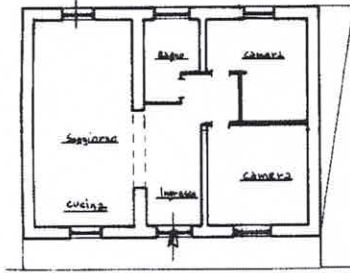
MINISTERO DELLE FINANZE
DIREZIONE GENERALE DEL CATASTO E DEI SS TT.EE.
CATASTO EDILIZIO URBANO (RDL 13-4-1939, n. 652)

MOD. 6N (CEU)

LIRE
500

Planimetria di u.i.u. in Comune di VILLA FRANCA L. via DELL'ARDITO n. FORNOL civ.

PIANO TERRA h. 2.80



ORIENTAMENTO



SCALA DI 1:200

Dichiarazione di N.C.
Denuncia di variazione

Compilata dal GEOMETRA
(Titolo, cognome e nome)
iscritto all'anno
della provincia di TS n. 501
data 18/01/98 Firma: U

RISERVATO ALL'UFFICIO

20 FEB 1998
B561

Identificativi catastali
F. 27
n. 724 sub. 5