

ALLEGATO 2)

ELABORATO PLANIMETRICO E PLANIMETRIE CATASTALI



Direzione Provinciale di Terni
Ufficio Provinciale - Territorio
Servizi Catastali

Data: 23/05/2024
Ora: 18:30:16
Numero Pratica: T383230
Pag: 1 - Fine

ACCERTAMENTO DELLA PROPRIETÀ IMMOBILIARE URBANA ELENCO DEI SUBALTERNI ASSEGNATI

Comune	Sezione	Foglio	Particella	Tipo mappale	del:
AMELIA		83	1144		

Sub	UBICAZIONE via/piazza	n.civ	Piani	Scala	Int	DESCRIZIONE
1						Immobile Soppresso
2	STRADA DEL FONDO	26/X	S1 - T-1			STALLE, SCUDERIE, RIMESSE E AUTORIMESSE
3						Immobile Soppresso
4	STRADA DEL FONDO	26/X	S1			STALLE, SCUDERIE, RIMESSE E AUTORIMESSE
5						Immobile Soppresso
6	STRADA DEL FONDO	26/X	S1			STALLE, SCUDERIE, RIMESSE E AUTORIMESSE
7						Immobile Soppresso
8	STRADA DEL FONDO	26	S1			STALLE, SCUDERIE, RIMESSE E AUTORIMESSE
9						Immobile Soppresso
10	STRADA DEL FONDO	26/X	S1			STALLE, SCUDERIE, RIMESSE E AUTORIMESSE
11						Immobile Soppresso
12	STRADA DEL FONDO	26/X	1 - S1-T			ABITAZIONI DI TIPO CIVILE
13	STRADA DEL FONDO	26/X	1 - S1-T			ABITAZIONI DI TIPO CIVILE
14	STRADA DEL FONDO	26/X	T-1			ABITAZIONI DI TIPO CIVILE
15	STRADA DEL FONDO	26/X	S1-T			ABITAZIONI DI TIPO CIVILE
16	STRADA DEL FONDO	26	T			ABITAZIONI DI TIPO CIVILE
17	STRADA DEL FONDO	26/X	T			Bene comune non censibile
18	STRADA DEL FONDO	26/X	T			Bene comune non censibile

Visura telematica

MODULARIO
P. Catasto - 431



MINISTERO DELLE FINANZE
DIPARTIMENTO DEL TERRITORIO

Mod. EP/1 CEU

Ufficio Tecnico Erariale di TERNI

ELABORATO PLANIMETRICO

Pag. n. 1 di 1

Ubicazione e riferimenti catastali dell'immobile

Comune <u>AMELIA</u>	C.T.	Sez.	Fgl.	Mapp.
Via/piazza <u>DEL FONDO</u> n.	C.E.U.	Sez.	Fgl <u>83</u>	Mapp. <u>1144</u>
ESTRATTO DI MAPPA	scala 1:	00	Tipo mappale n.	del



Riservato all'Ufficio Tecnico Erariale

Protocollo

Sostituisce il presente mod. EP/1 prot.

Data presentazione: 02/12/1999 - Data: 23/05/2024 - n. T383229 - Richiedente: Telematico

Totale schede: 5 - Formato di acquisizione: A4(210x297) - Formato stampa richiesto: A4(210x297) - minore di carta non utilizzabile

L'operatore

IL TECNICO

01/12/1999

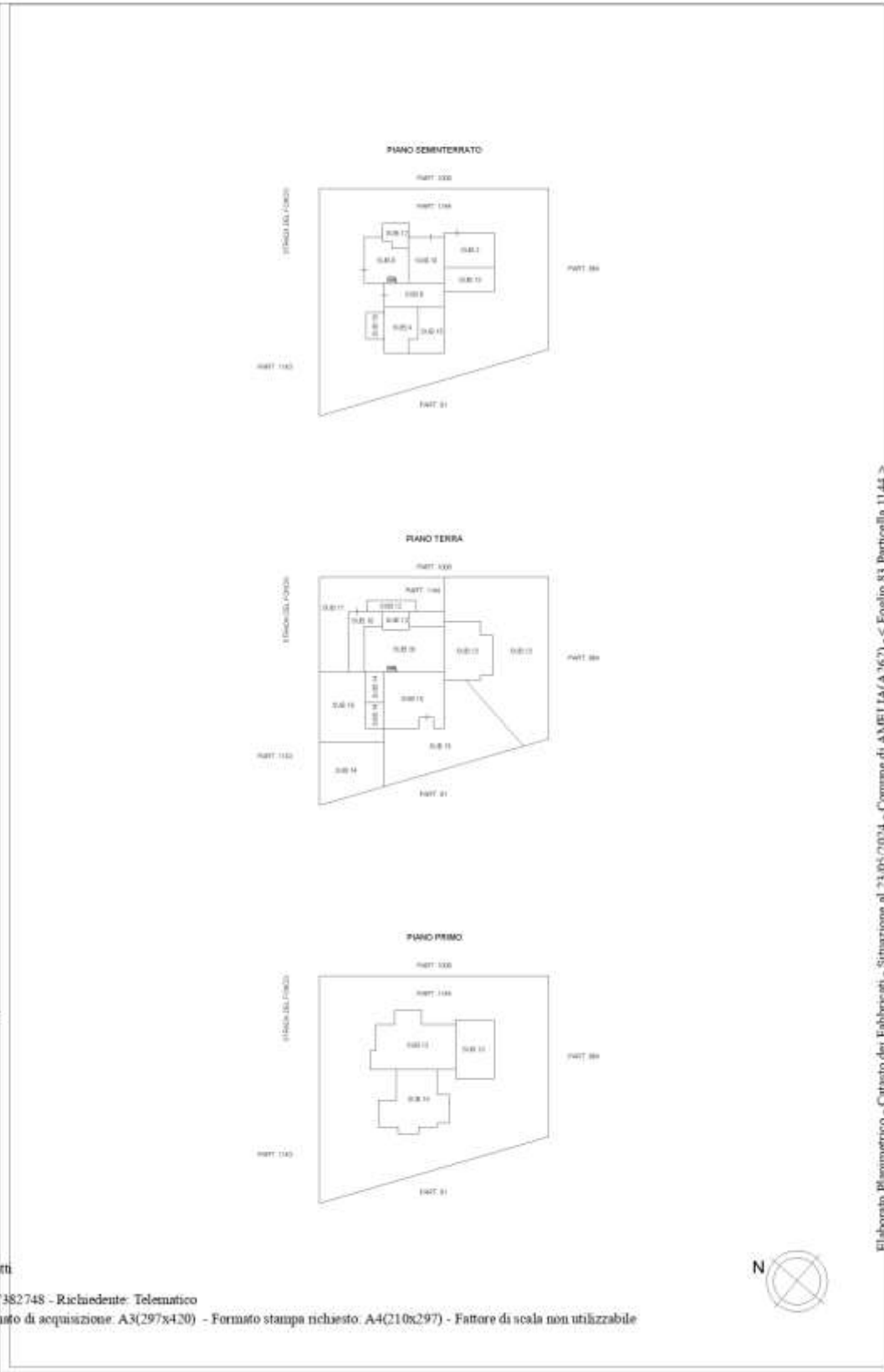
firma e timbro

Elaborato Planimetrico - Catasto dei Fabbricati - Situazione al 23/05/2024 - Comune di AMELIA(A367) - < Foglio 83 Particella 1144 >

ELABORATO PLANIMETRICO	Comp.Licet: da: Rilievi: Alasassiniro	Inscritto all'albo: Ocasarini	Prov. Terzi	N. 1242
Comune di Amelia	Sezione: Foglio: 83	Particella: 1144	Proprietà n. 18/01/2013 - 961	
Dimostrazione grafica del subalterno.				
Tipo Mappa n. 164			Scala 1 : 500	

Ultima planimetria in atti
AGENZIA DELLE ENTRATE
CATASTO FABBRICATI
Ufficio provinciale di Terni

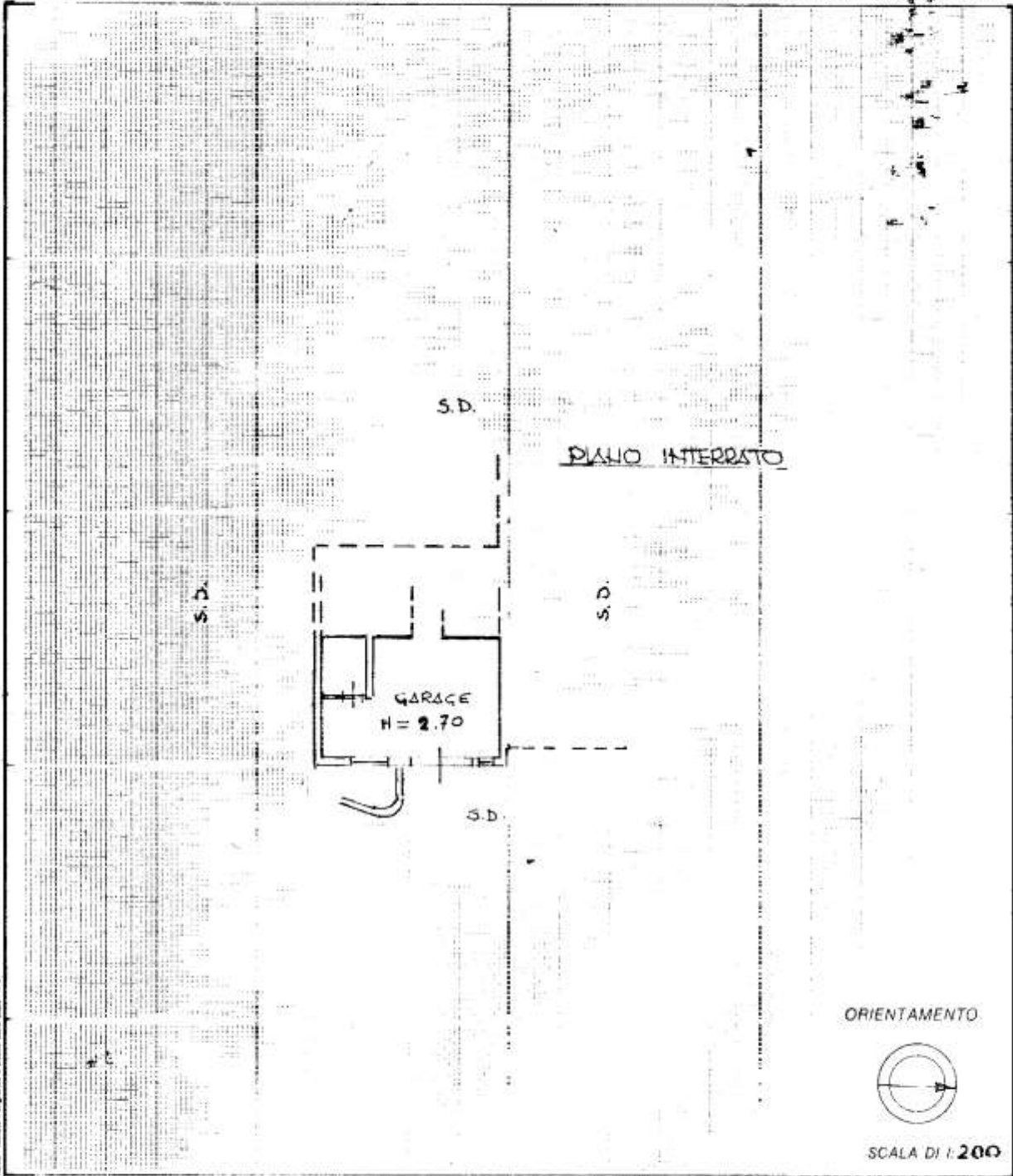
Data: 23/05/2024 - n. T382748 - Richiedente: Telematico
Totale schede: 1 - Formato di acquisizione: A3(297x420) - Formato stampa richiesto: A4(210x297) - Fattore di scala non utilizzabile



Elaborato Planimetrico - Catasto dei Fabbricati - Situazione al 23/05/2024 - Comune di AMELIA(A.167) - Foglio 83 Particella 1144 >



Planimetria di u.i.u. in Comune di AMELIA via _____ Civ. _____



Ministero Pubblica Istruzione e Beni Culturali - Roma - P. 1

Dichiarazione di N.C.
 Denuncia di variazione
 Identificativi catastali
 F. 83
 n. 1144 sub. 2

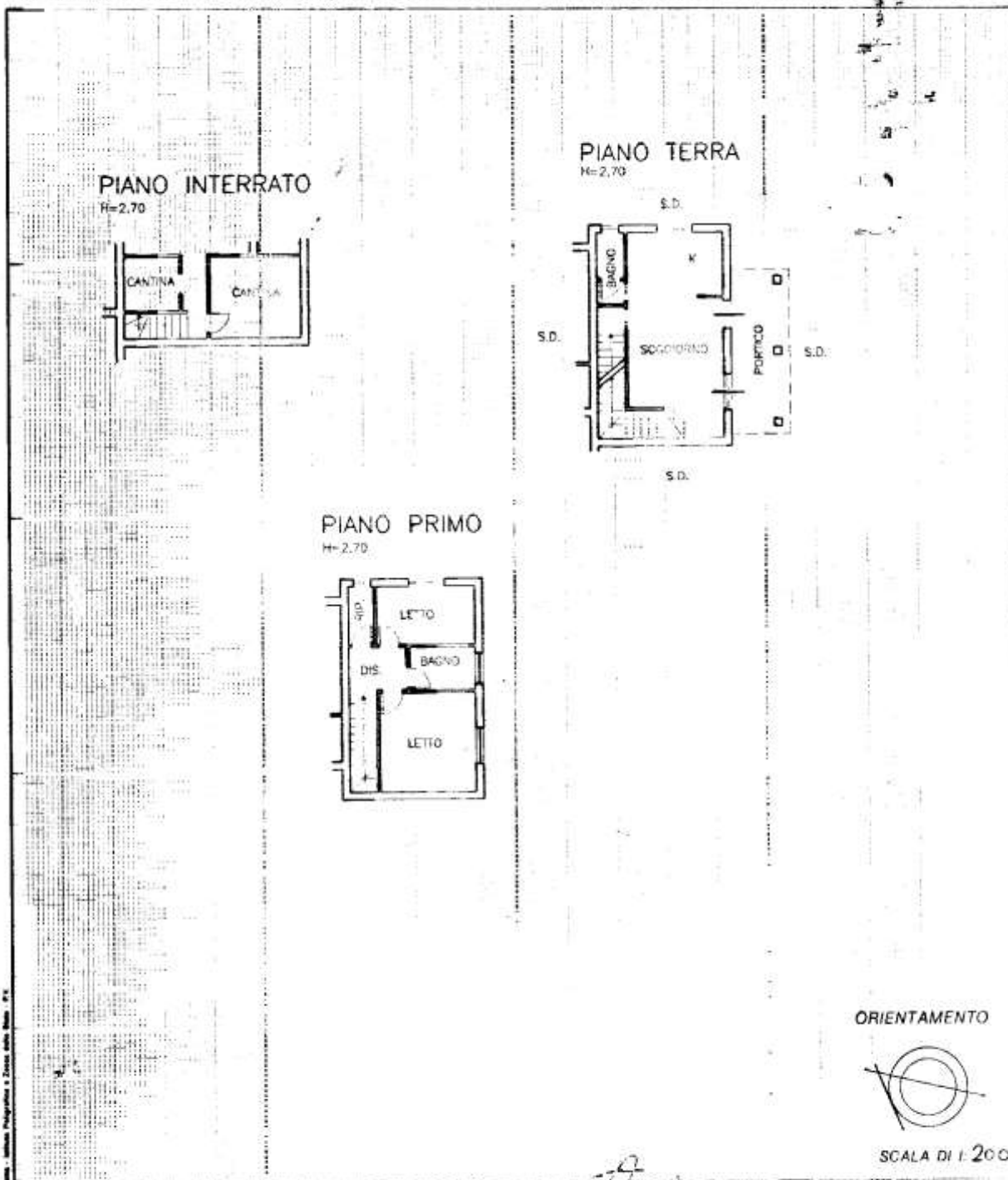
Compilata dal **GEOMETRA**
ALESSIANI MARIO
(Titolo cognome e nome)
 Iscritto all'albo de **GEOMETRI**
 della provincia di **TERNI**
 data _____ Firma *[Signature]*

RISERVATO ALL'UFFICIO





Planimetria di u.i.u. in Comune di AMELIA via DEL FONDO civ.



ORIENTAMENTO



SCALA DI 1:200

Dichiarazione di N.C.
Denuncia di variazione

Identificativi catastali
F. 83
n. 1144 sub. 13

Compilata dal GEOM. CELIANI
(Titolo, cognome e nome)
FABIO

scritto all'atto dei GEOMETRI
della provincia di TERNI

del 02 DIC 1972 Firma



RESERVATO ALL'UFFICIO

