

ALLEGATO 6.2.1

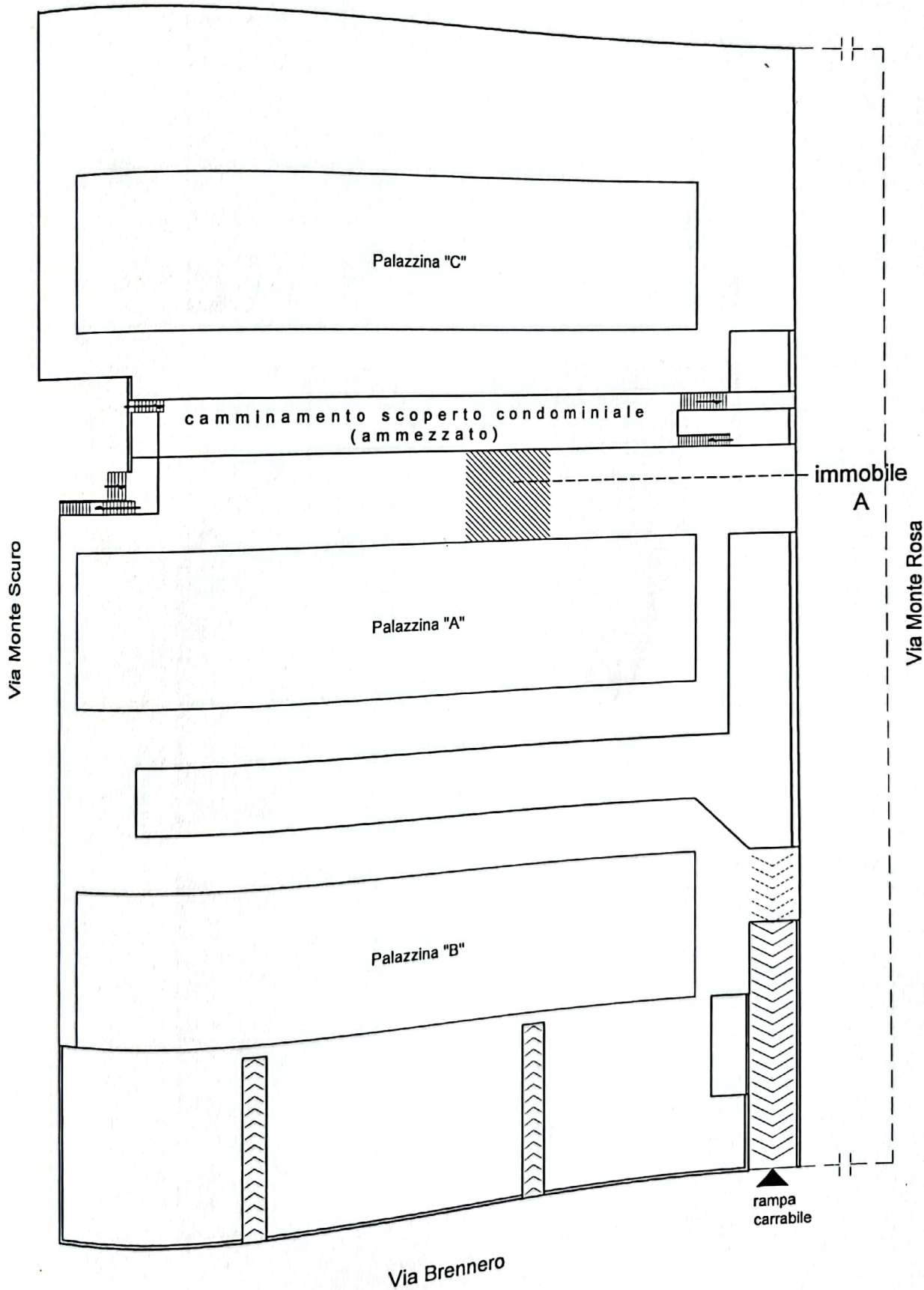
PLANIMETRIA GENERALE DI RIFERIMENTO

rapp. 1:500

ingombro planimetrico del lotto interessato

Viabilità di servizio

LOTTO 2



ALLEGATO 6.2.3

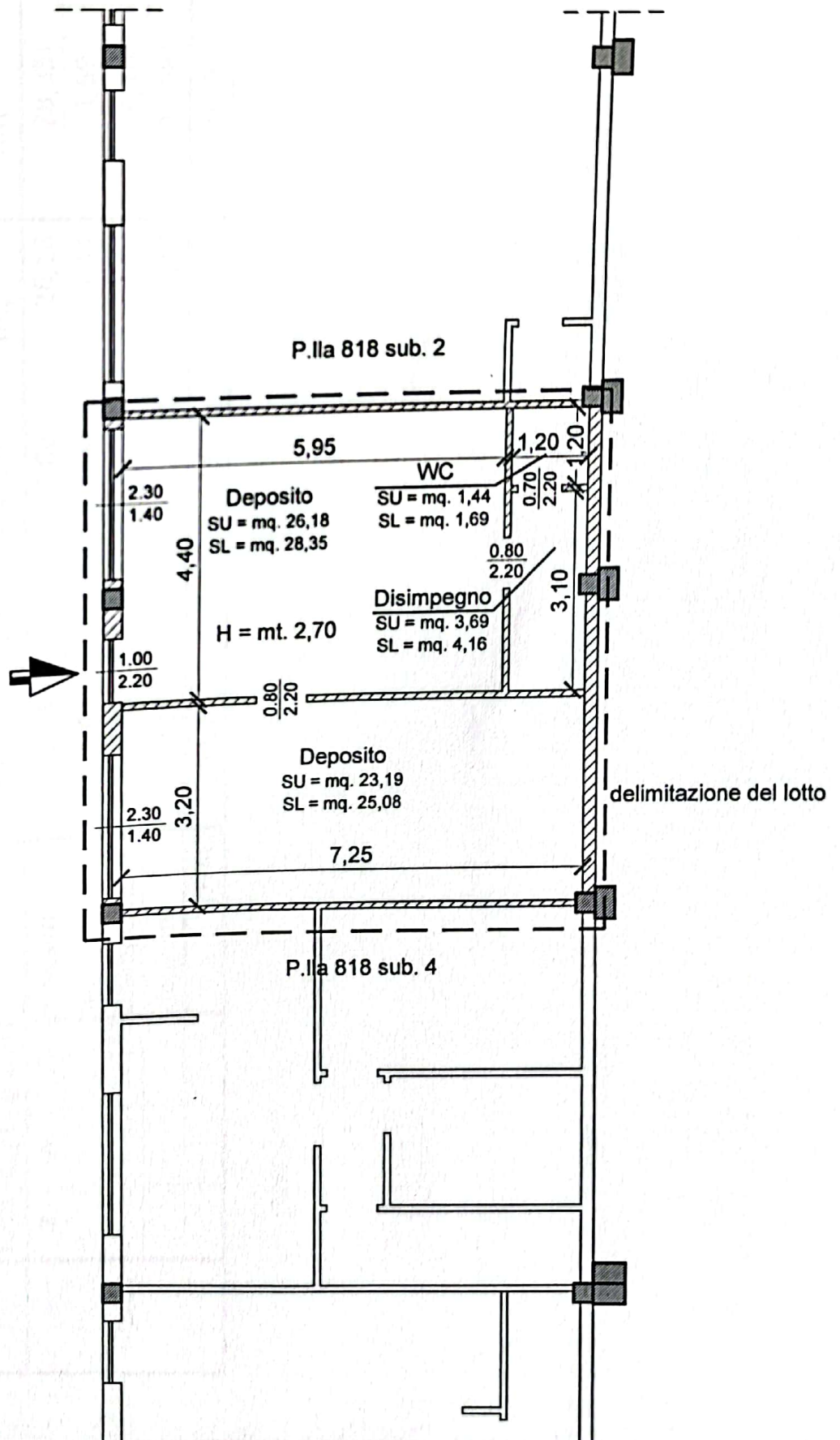
PIANTA DI RILIEVO

rapp. 1:100

LOTTO 2: IMMOBILE A PIANO INTERRATO S1 - AMMEZZATO

(fg. 10 - ptc. 818 sub 3)


camminamento scoperto condominiale



PLANIMETRIA GENERALE DI RIFERIMENTO

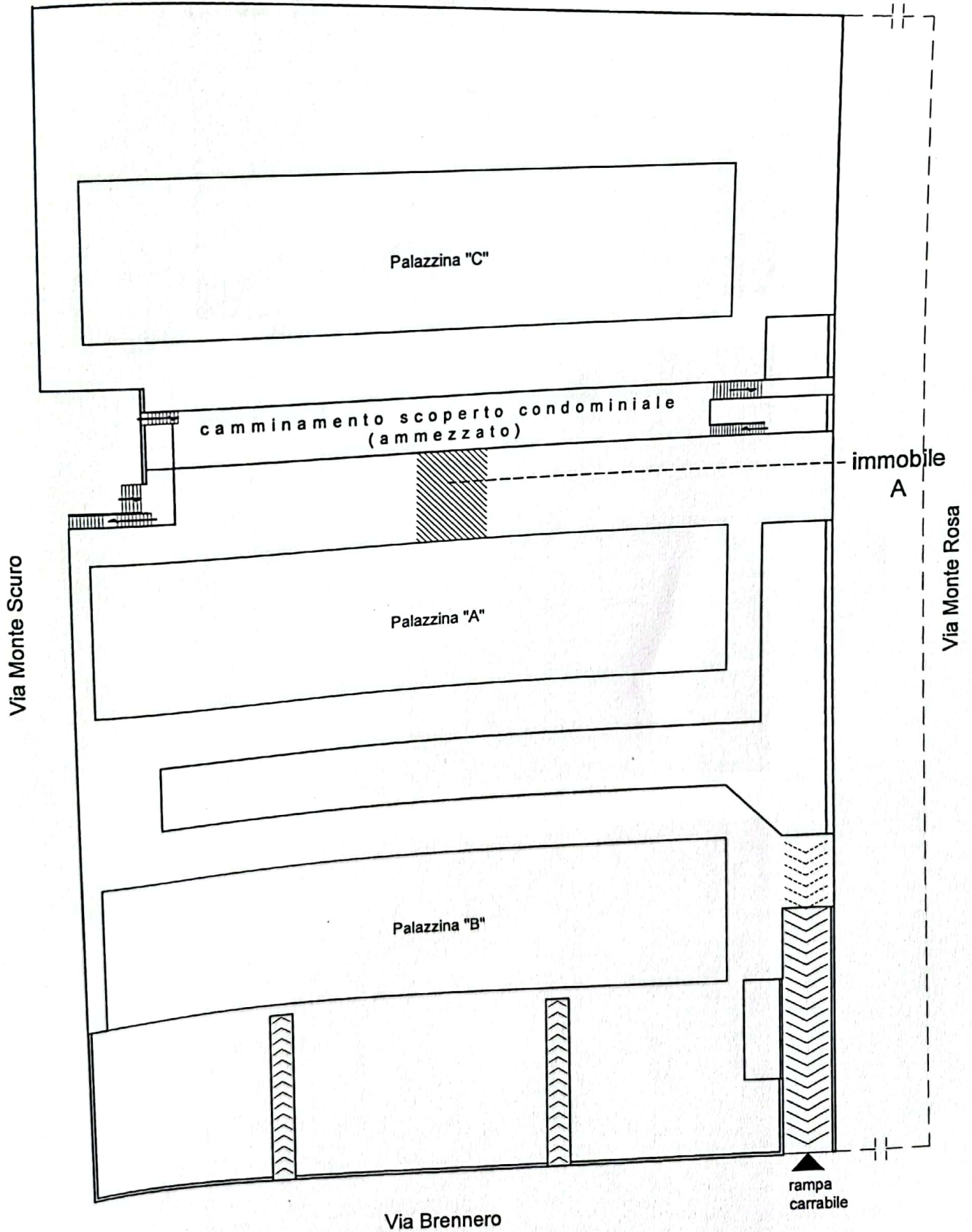
rapp. 1:500

LOTTO 3



ingombro planimetrico del lotto interessato

Viabilità di servizio



ALLEGATO 6.3.3

PIANTA DI RILIEVO

rapp. 1:100

LOTTO 3: IMMOBILE A
PIANO INTERRATO S1 - AMEZZATO
(fig. 10 - ptc. 818 sub 4)

camminamento scoperto condominiale

