

[REDACTED]
Salita Annunziata N. 2
75016 POMARICO (MT)
TEL 0835/552066
E-mail:asaspa@tiscalinet.it

Legge 302/98

SANPAOLO BANCO DI NAPOLI SPA

- Allegati:
- 1) Certificati catastali attuali
 - 2) Certificati storici catastali
 - 3) Estratti legale di mappa
 - 4) Certificati Ipotecari

TRIBUNALE DI MATERA
Depositato in Cancelleria
21 DIC. 2007
[Signature]

CATASTO

ATTUALE

Data: 20/11/2007 - Ora: 09.05.52

Visura per immobile

Visura n.: MT0241409 Pag: 1 Fine

Situazione degli atti informatizzati al 20/11/2007

Dati della richiesta		Comune di NOVA SIRI (Codice: A942)							
Catasto Terreni		Provincia di MATERA							
		Foglio: 23 Particella: 191							
Immobile									
N.	DATI IDENTIFICATIVI			DATI CLASSAMENTO			DATI DERIVANTI DA		
	Foglio	Particella	Sub	Porz	Qualità Classe	Superficie(m²) ha are ca		Deduz	Reddito
1	23	191		-	PASCOLO ARB	63 48		Dominicale Euro 6,56 L. 12.696	Agrario Euro 2,95 L. 5.713
Notifica				Partita		6052			
Annotazioni		DERIVA DAL N.45							
INTESTATO									
N.				DATI ANAGRAFICI			CODICE FISCALE		
1									
DATI DERIVANTI DA		ISTRUMENTO (ATTO PUBBLICO) del 11/02/1999 Voltura n. 870 .3/1999 in atti dal 23/04/1999 Repertorio n. : 48303 Rogante: LACANNA VINCENZO Sede: POLICORO							
		Registrazione: UR Sede: PISTICCI n: 171 del 01/03/1999							

Unità immobiliari n. 1

Ricevuta n. 68065 Tributi erariali: 0,00

Rilasciata da: Ufficio Provinciale di MATERA Richiedente: /

Visura per immobile

Situazione degli atti informatizzati al 20/11/2007

Dati della richiesta	Comune di NOVA SIRI (Codice: A942)	
Catasto Terreni	Provincia di MATERA	
	Foglio: 23 Particella: 193	

Immobile

N.	DATI IDENTIFICATIVI			DATI CLASSAMENTO			DATI DERIVANTI DA			
	Foglio	Particella	Sub	Porz	Qualità Classe	Superficie(m²) ha are ca		Deduz	Reddito	
1	23	193		-	PASCOLO ARB	39 55		Dominicale Euro 4,09 L. 7.910	Agrario Euro 1,84 L. 3.560	FRAZIONAMENTO del 28/02/1989 n. 864 .13/1989 in atti dal 31/03/1994
Notifica				Partita		6052				
Annotazioni		DERIVA DAL N.45								

INTESTATO

N.	1	DATI ANAGRAFICI	DATI FISCALI	DIRITTI E ONERI REALI
DATI DERIVANTI DA	ISTRUMENTO (ATTO PUBBLICO) del 11/02/1999 Voltura n. 870 .3/1999 in atti dal 23/04/1999 Repertorio n. : 48303 Rogante: LACANNA VINCENZO Sede: POLICORO) Proprieta` per 1000/1000 in regime di comunione dei beni
	Registrazione: UR Sede: PISTICCI n: 171 del 01/03/1999			

Unità immobiliari n. 1

Ricevuta n. 68065 Tributi erariali: 0,00

Rilasciata da: Ufficio Provinciale di MATERA Richiedente: /

Visura per immobile

Situazione degli atti informatizzati al 20/11/2007

Dati della richiesta	Comune di NOVA SIRI (Codice: A942)	
Catasto Terreni	Provincia di MATERA	
	Foglio: 23 Particella: 203	

Immobile

N.	DATI IDENTIFICATIVI			DATI CLASSAMENTO				DATI DERIVANTI DA					
	Foglio	Particella	Sub	Porz	Qualità Classe	Superficie(m ²) ha are ca	Deduz		Reddito				
1	23	203		-	PASCOLO 2	11 61		<table border="1"> <tr> <td>Dominicale</td> <td>Agrario</td> </tr> <tr> <td>Euro 0,96 L. 1.858</td> <td>Euro 0,42 L. 813</td> </tr> </table>	Dominicale	Agrario	Euro 0,96 L. 1.858	Euro 0,42 L. 813	FRAZIONAMENTO del 28/02/1989 n . 864 .12/1989 in atti dal 31/03/1994
Dominicale	Agrario												
Euro 0,96 L. 1.858	Euro 0,42 L. 813												
Notifica				Partita		6052							
Annotazioni		DERIVA DAL N.69											

INTESTATO

N.	1	DATANAGRAFICI	CODICE FISCALE	DIRITTI E ONERI REALI
DATI DERIVANTI DA		(1) Proprieta' per 1000/1000 in regime di comunione dei beni		
		ISTRUMENTO (ATTO PUBBLICO) del 11/02/1999 Voltura n. 870 .3/1999 in atti dal 23/04/1999 Repertorio n. : 48303 Rogante: LACANNA VINCENZO Sede: POLICORO		
		Registrazione: UR Sede: PISTICCI n: 171 del 01/03/1999		

Unità immobiliari n. 1

Ricevuta n. 68065 Tributi erariali: 0,00

Rilasciata da: **Ufficio Provinciale di MATERA** Richiedente: /

Data: 20/11/2007 - Ora: 09.07.32

Visura n.: MT0241415 Pag: 1 Fine

Visura per immobile

Situazione degli atti informatizzati al 20/11/2007

Dati della richiesta	Comune di NOVA SIRI (Codice: A942)		
Catasto Terreni	Provincia di MATERA		
	Foglio: 23 Particella: 205		

Immobile

N.	DATI IDENTIFICATIVI			DATI CLASSAMENTO			DATI DERIVANTI DA			
	Foglio	Particella	Sub	Porz	Qualità Classe	Superficie(m ²) ha are ca		Deduz	Reddito	
1	23	205		-	PASCOLO 2	05 10		Dominicale Euro 0,42 L. 816	Agrario Euro 0,18 L. 357	
Notifica								Partita	6052	
Annotazioni	DERIVA DAL N.69									

INTESTATO

N.	[REDACTED]								
1	[REDACTED]								
DATI DERIVANTI DA) Proprieta' per 1000/1000 in regime di comunione dei beni								
) INSTRUMENTO (ATTO PUBBLICO) del 11/02/1999 Voltura n. 870 .3/1999 in atti dal 23/04/1999 Repertorio n. : 48303 Rogante: LACANNA VINCENZO Sede: POLICORO								
	Registrazione: UR Sede: PISTICCI n: 171 del 01/03/1999								

Unità immobiliari n. 1

Ricevuta n. 68065

Tributi erariali: 0,00

Rilasciata da: **Ufficio Provinciale di MATERA** Richiedente: /

DATI ANAGRAFICI

CORPOREO

DIRITTI E ONERI REALI

Visura per immobile

Situazione degli atti informatizzati al 20/11/2007

Dati della richiesta	Comune di NOVA SIRI (Codice: A942)	
Catasto Terreni	Provincia di MATERA	
	Foglio: 23 Particella: 18	

Immobile

N.	DATI IDENTIFICATIVI			DATI CLASSAMENTO				DATI DERIVANTI DA									
	Foglio	Particella	Sub	Porz	Qualità Classe	Superficie(m ²) ha are ca	Deduz		Reddito								
1	23	18		-	SEMINATIVO 2	24 00		<table border="1"> <tr> <td>Dominicale</td> <td>Agrario</td> </tr> <tr> <td>Euro 9,92 L. 19.200</td> <td>Euro 6,20 L. 12.000</td> </tr> </table>	Dominicale	Agrario	Euro 9,92 L. 19.200	Euro 6,20 L. 12.000	FRAZIONAMENTO del 23/06/1980 n . 22682 in atti dal 01/02/1982				
Dominicale	Agrario																
Euro 9,92 L. 19.200	Euro 6,20 L. 12.000																
<table border="1"> <tr> <td>Notifica</td> <td colspan="3">Partita</td> <td colspan="4"></td> <td></td> </tr> </table>									Notifica	Partita							
Notifica	Partita																

INTESTATI

N.	DATI ANAGRAFICI	CODICE FISCALE	DIRITTI E ONERI REALI
1	COMUNE DI NOVA SIRI		(4) Diritto del concedente
2			Livellario
DATI DERIVANTI DA			
ISTRUMENTO (ATTO PUBBLICO) del 11/02/1999 Voltura n. 870.7/1999 in atti dal 23/04/1999 Repertorio n. : 48303 Rogante: LACANNA VINCENZO Sede: POLICORO			
Registrazione: UR Sede: PISTICCI n: 171 del 01/03/1999			

Unità immobiliari n. 1

Ricevuta n. 68065 Tributi erariali: 0,00

Rilasciata da: **Ufficio Provinciale di MATERA** Richiedente: /

Data: 20/11/2007 - Ora: 09.08.17

Visura per immobile

Visura n.: MT0241421 Pag: 1 Fine

Situazione degli atti informatizzati al 20/11/2007

Dati della richiesta	Comune di NOVA SIRI (Codice: A942)	
Catasto Terreni	Provincia di MATERA	
Immobile	Foglio: 23 Particella: 145	

N.	DATI IDENTIFICATIVI			DATI CLASSAMENTO				DATI DERIVANTI DA
	Foglio	Particella	Sub	Porz	Qualità Classe	Superficie(m²) ha are ca	Deduz	
1	23	145		-	SEMINATIVO 2	82 83		
Notifica				Partita				
INTESTATI								

N.	COMUNE DI NOVA SIRI	DATI ANAGRAFICI	CODICE FISCALE	DIRITTI E ONERI REALI
1				(4) Diritto del concedente
2				Livellario
DATI DERIVANTI DA				
ISTRUMENTO (ATTO PUBBLICO) del 11/02/1999 Voltura n. 870.7/1999 in atti dal 23/04/1999 Repertorio n. : 48303 Rogante: LACANNA VINCENZO Sede: POLICORO				
Registrazione: UR Sede: PISTICCI n: 171 del 01/03/1999				

Unità immobiliari n. 1

Ricevuta n. 68068

Tributi erariali: 0,00

Rilasciata da: Ufficio Provinciale di MATERA

Richiedente: /

Data: 20/11/2007 - Ora: 09.08.34

Visura per immobile

Visura n.: MT0241423 Pag: 1 Fine

Situazione degli atti informatizzati al 20/11/2007

Dati della richiesta	Comune di NOVA SIRI (Codice: A942)	
Catasto Terreni	Provincia di MATERA	
Immobile	Foglio: 23 Particella: 15	

N.	DATI IDENTIFICATIVI			DATI CLASSAMENTO				DATI DERIVANTI DA		
	Foglio	Particella	Sub	Porz	Qualità Classe	Superficie(m ²) ha are ca	Deduz		Reddito	
1	23	15	-	-	SEMINATIVO 2	1 38 57		Dominicale Euro 57,25 L. 110.856	Agrario Euro 35,78 L. 69.285	Impianto meccanografico del 17/09/1976
Notifica				Partita		1548				

INTESTATO

N.	DATI ANAGRAFICI	CODICE FISCALE	DIRITTI E ONERI REALI
1	[REDACTED]	[REDACTED]	(1) Proprieta' per 1000/1000 in regime di comunione dei beni
DATI DERIVANTI DA			
ISTRUMENTO (ATTO PUBBLICO) del 11/02/1999 Voltura n. 870 .4/1999 in atti dal 23/04/1999 Repertorio n. : 48303 Rogante: LACANNA VINCENZO Sede: POLICORO			
Registrazione: UR Sede: PISTICCI n. 171 del 01/03/1999			

Unità immobiliari n. 1

Ricevuta n. 68068 Tributi erariali: 0,00

Rilasciata da: **Ufficio Provinciale di MATERA** Richiedente: /

Data: 20/11/2007 - Ora: 09.09.23

Visura per immobile

Visura n.: MT0241424 Pag: 1 Fine

Situazione degli atti informatizzati al 20/11/2007

Dati della richiesta	Comune di NOVA SIRI (Codice: A942)	
Catasto Terreni	Provincia di MATERA Foglio: 24 Particella: 96	

Immobile

N.	DATI IDENTIFICATIVI			DATI CLASSAMENTO				DATI DERIVANTI DA	
	Foglio	Particella	Sub	Porz	Qualità Classe	Superficie(m ²) ha are ca	Deduz		Reddito
1	24	96		-	SEMINATIVO 2	90 00		Dominicale Euro 37,18 L. 72.000	Agrario Euro 23,24 L. 45.000

Notifica

Partita 8218

INTESTATO

N.		DIRITTI E ONERI REALI
1		
DATI DERIVANTI DA		
	ISTRUMENTO (ATTO PUBBLICO) del 11/02/1999 Voltura n. 870 .5/1999 in atti dal 23/04/1999 Repertorio n. : 48303 Rogante: LACANNA VINCENZO Sede: POLICORO	
	Registrazione: UR Sede: PISTICCI n. 171 del 01/03/1999	

Unità immobiliari n. 1

Ricevuta n. 68068 Tributi erariali: 0,00

Rilasciata da: Ufficio Provinciale di MATERA Richiedente: /

Data: 20/11/2007 - Ora: 09.09.43

Visura per immobile

Situazione degli atti informatizzati al 20/11/2007

Visura n.: MT0241426 Pag: 1 Fine

Dati della richiesta	Comune di NOVA SIRI (Codice: A942)	
Catasto Terreni	Provincia di MATERA	
Immobile	Foglio: 24 Particella: 79	

N.	DATI IDENTIFICATIVI			DATI CLASSAMENTO				DATI DERIVANTI DA	
	Foglio	Particella	Sub	Porz	Qualità Classe	Superficie(m ²) ha are ca	Deduz		Reddito
1	24	79		-	SEMINATIVO 3	65 20		Dominicale Euro 21,89 L. 42.380	Agrario Euro 15,15 L. 29.340

Notifica

INTESTATO

N.	DATI ANAGRAFICI		CODICE FISCALE		DUBBIE E ONERI REALI	
1	[REDACTED]		[REDACTED]		[REDACTED]	
DATI DERIVANTI DA						
ISTRUMENTO (ATTO PUBBLICO) del 11/02/1999 Voltura n. 870 .1/1999 in atti dal 25/03/1999 Repertorio n. : 48303 Rogante: LACANNA VINCENZO Sede: POLICORO						
Registrazione: UR Sede: PISTICCI n. 171 del 01/03/1999						

Unità immobiliari n. 1

Ricevuta n. 68068 Tributi erariali: 0,00

Rilasciata da: **Ufficio Provinciale di MATERA** Richiedente: /

Data: 20/11/2007 - Ora: 09.10.07

Visura per immobile

Visura n.: MT0241427 Pag: 1 Fine

Situazione degli atti informatizzati al 20/11/2007

Dati della richiesta	Comune di NOVA SIRI (Codice: A942)	
Catasto Terreni	Provincia di MATERA	
Immobile	Foglio: 24 Particella: 109	

N.	DATI IDENTIFICATIVI			DATI CLASSAMENTO			DATI DERIVANTI DA		
	Foglio	Particella	Sub	Porz	Qualità Classe	Superficie(mr²) ha are ca		Deduz	Reddito
1	24	109	-	-	PASCOLO 1	44 00		Dominicale Euro 5,68 L. 11.000	Agrario Euro 2,27 L. 4.400
Notifica				Partita		1548		Impianto meccanografico del 17/09/1976	

INTESTATO

N.	[REDACTED]		DIRITTI E ONERI REALI	
1	[REDACTED]		[REDACTED]	
DATI DERIVANTI DA				
(1) Proprieta' per 1000/1000 in regime di comunione dei beni				
ISTRUMENTO (ATTO PUBBLICO) del 11/02/1999 Voltura n. 870 -/1999 in atti dal 25/03/1999 Repertorio n. : 48303 Rogante: LACANNA VINCENZO Sede: POLICORO				
Registrazione: UR Sede: PISTICCI n. 171 del 01/03/1999				

Unità immobiliari n. 1

Ricevuta n. 68068 Tributi erariali: 0,00

Rilasciata da: **Ufficio Provinciale di MATERA** Richiedente: /

Data: 20/11/2007 - Ora: 09.10.27

Visura per immobile

Visura n.: MT0241428 Pag: 1 Fine

Situazione degli atti informatizzati al 20/11/2007

Dati della richiesta	Comune di NOVA SIRI (Codice: A942)	
Catasto Terreni	Provincia di MATERA	
Immobile	Foglio: 24 Particella: 70	

N.	DATI IDENTIFICATIVI			DATI CLASSAMENTO			DATI DERIVANTI DA		
	Foglio	Particella	Sub	Porz	Qualità Classe	Superficie(m ²) ha are ca		Deduz	Reddito
1	24	70	-	-	PASCOLO 1	1 03 19		Dominicale Euro 13,32 L. 25.798	Agrario Euro 5,33 L. 10.319

Notifica

Partita 8218

INTESTATO

N.	DATI ANAGRAFICI		CODICE FISCALE		DIRITTI E ONERI REALI
1	[REDACTED]		[REDACTED]		(1) Proprietà per 1000/1000 in regime di comunione dei beni
DATI DERIVANTI DA	ISTRUMENTO (ATTO PUBBLICO) del 11/02/1999 Voltura n. 870.1/1999 in atti dal 25/03/1999 Repertorio n. : 48303 Rogante: LACANNA VINCENZO Sede: POLICORO				
	Registrazione: UR Sede: PISTICCI n: 171 del 01/03/1999				

Unità immobiliari n. 1

Ricevuta n. 68068 Tributi erariali: 0,00

Rilasciata da: **Ufficio Provinciale di MATERA** Richiedente: /

Data: 20/11/2007 - Ora: 09.10.44

Visura per immobile

Visura n.: MT0241430 Pag: 1 Fine

Situazione degli atti informatizzati al 20/11/2007

Dati della richiesta	Comune di NOVA SIRI (Codice: A942)	
Catasto Terreni	Provincia di MATERA	
Immobile	Foglio: 24 Particella: 149	

N.	DATI IDENTIFICATIVI			DATI CLASSAMENTO			DATI DERIVANTI DA		
	Foglio	Particella	Sub Porz	Qualità Classe	Superficie(m ²) ha are ca	Deduz		Reddito	
1	24	149	-	PASCOLO 1	53 00		Dominicale Euro 6,84 L. 13.250	Agrario Euro 2,74 L. 5.300	FRAZIONAMENTO del 23/06/1980 n . 22682 in atti dal 01/02/1982

Notifica

INTESTATO

N.	DATI ANAGRAFICI	DATI FISCALE	DIRITTI E ONERI REALI
1	[REDACTED]	[REDACTED]	(1) Proprietà per 1000/1000 in regime di comunione dei beni

DATI DERIVANTI DA ISTRUMENTO (ATTO PUBBLICO) del 11/02/1999 Voltura n . 870 .6/1999 in atti dal 23/04/1999 Repertorio n . : 48303 Rogante: LACANNA VINCENZO Sede: POLICORO
Registrazione: UR Sede: PISTICCI n: 171 del 01/03/1999

Unità immobiliari n. 1

Ricevuta n. 68068

Tributi erariali: 0,00

Rilasciata da: **Ufficio Provinciale di MATERA** Richiedente: /

Visura per immobile

Situazione degli atti informatizzati al 20/11/2007

Dati della richiesta	Comune di NOVA SIRI (Codice: A942)	
Catasto Terreni	Provincia di MATERA	
	Foglio: 24 Particella: 31	

Immobile

N.	DATI IDENTIFICATIVI			DATI CLASSAMENTO			DATI DERIVANTI DA			
	Foglio	Particella	Sub	Porz	Qualità Classe	Superficie(m ²) ha are ca		Deduz	Reddito	
1	24	31		-	SEMIN ARBOR	40 45		Dominicale Euro 4,18	Agrario Euro 7,31	Tabella di variazione del 07/03/2007 n . 4721 .1/2007 in atti dal 07/03/2007 (protocollo n .MT0037422) TRASMISSIONE DATI AI SENSI DEL DECRETO 262 DEL 3 OTTOBRE 2006

Notifica

Annottazioni VARIAZIONE CULTURALE EX D.L. N. 262/06 - QUALITA' DICHIARATA O PARIFICATA A COLTURA PRESENTE NEL QUADRO TARIFFARIO

INTESTATO

N.	1	DATI ANAGRAFICI	CODICE FISCALE	DIRITTI E ONERI REALI
ISTRUMENTO (ATTO PUBBLICO) del 11/02/1999 Voltura n . 870 .6/1999 in atti dal 23/04/1999 Repertorio n .: 48303 Rogante: LACANNA VINCENZO Sede: POLICORO				
Registrazione: UR Sede: PISTICCI n: 171 del 01/03/1999				

Unità immobiliari n. 1

Ricevuta n. 68068 Tributi erariali: 0,00

Rilasciata da: **Ufficio Provinciale di MATERA** Richiedente: /

Data: 20/11/2007 - Ora: 09.11.19

Visura per immobile

Situazione degli atti informatizzati al 20/11/2007

Visura n.: MT0241434 Pag: 1 Fine

Dati della richiesta	Comune di NOVA SIRI (Codice: A942)	
Catasto Terreni	Provincia di MATERA	
Immobile	Foglio: 24 Particella: 145	

N.	DATI IDENTIFICATIVI			DATI CLASSAMENTO				DATI DERIVANTI DA	
	Foglio	Particella	Sub	Porz	Qualità Classe	Superficie(m ²) ha are ca	Deduz		Reddito
1	24	145	-	-	PASC CESPUG	16 00		Dominicale Euro 0,83 L. 1.600	Agrario Euro 0,33 L. 640

Notifica

INTESTATO

N.	DATI ANAGRAFICI	CODICE FISCALE	DIRITTI E ONERI REALI
1	[REDACTED]	[REDACTED]	(1) Proprieta' per 1000/1000 in regime di comunione dei beni

DATI DERIVANTI DA
ISTRUMENTO (ATTO PUBBLICO) del 11/02/1999 Voltura n. 870 .4/1999 in atti dal 23/04/1999 Repertorio n. : 48303 Rogante: LACANNA VINCENZO Sede: POLICORO
Registrazione: UR Sede: PISTICCI n. 171 del 01/03/1999

Unità immobiliari n. 1

Ricevuta n. 68068 Tributi erariali: 0,00

Rilasciata da: **Ufficio Provinciale di MATERA** Richiedente: /

Data: 20/11/2007 - Ora: 09.12.07

Visura per immobile

Visura n.: MT0241436 Pag: 1 Fine

Situazione degli atti informatizzati al 20/11/2007

Dati della richiesta	Comune di NOVA SIRI (Codice: A942)	
Catasto Terreni	Provincia di MATERA	
Immobile	Foglio: 24 Particella: 42	

N.	DATI IDENTIFICATIVI			DATI CLASSAMENTO			DATI DERIVANTI DA		
	Foglio	Particella	Sub	Porz	Qualità Classe	Superficie(m ²) ha are ca		Deduz	Reddito
1	24	42		-	SEMINATIVO 2	1 34 75		Dominicale Euro 55,67 L. 107.800	Agrario Euro 34,80 L. 67,375
Notifica				Partita		8218		FRAZIONAMENTO del 23/06/1980 n . 22682 in atti dal 01/02/1982	

INTESTATO

N.	DATI ANAGRAFICI	CODICE FISCALE	DIRITTI E ONERI REALI
1	[REDACTED]	[REDACTED]	(1) Proprietà per 1000/1000 in regime di comunione dei beni
REGISTRATO AL CATASTRO PUBBLICO del 11/02/1999 Volume II. 870.071999 In atti dal 23/04/1999 Repertorio n. . 48303 Rogante: LACANNA VINCENZO Sede: POLICORO			
Registrazione: UR Sede: PISTICCI n. 171 del 01/03/1999			

Unità immobiliari n. 1

Ricevuta n. 68068

Tributi erariali: 0,00

Rilasciata da: **Ufficio Provinciale di MATERA** Richiedente: /

Data: 20/11/2007 - Ora: 09.12.22

Visura n.: MT0241437 Pag: 1 Fine

Visura per immobile

Situazione degli atti informatizzati al 20/11/2007

Dati della richiesta	Comune di NOVA SIRI (Codice: A942)	
Catasto Terreni	Provincia di MATERA	
	Foglio: 24 Particella: 146	

Immobile

N.	DATI IDENTIFICATIVI			DATI CLASSAMENTO			DATI DERIVANTI DA		
	Foglio	Particella	Sub	Porz	Qualità Classe	Superficie(m ²) ha arc ca		Deduz	Reddito
1	24	146		-	SEMINATIVO 2	69 30		Dominicale Euro 28,63 L. 55.440	Agrario Euro 17,90 L. 34.650
Notifica				Partita	5761				

INTESTATO

N.	DATI ANAGRAFICI	DATI FISCALI	DIRITTI E ONERI REALI
1			
DATI DERIVANTI DA	(1) Proprieta' per 1000/1000 in regime di comunione dei beni		
	ISTRUMENTO (ATTO PUBBLICO) del 11/02/1999 Voltura n. 870 .4/1999 in atti dal 23/04/1999 Repertorio n. : 48303 Rogante: LACANNA VINCENZO Sede: POLICORO		
	Registrazione: UR Sede: PISTICCI n. 171 del 01/03/1999		

Unità immobiliari n. 1

Ricevuta n. 68068 Tributi erariali: 0,00

Rilasciata da: **Ufficio Provinciale di MATERA** Richiedente: /

Visura per immobile

Situazione degli atti informatizzati al 20/11/2007

Dati della richiesta	Comune di NOVA SIRI (Codice: A942)	
Catasto Terreni	Provincia di MATERA Foglio: 24 Particella: 148	

Immobile

N.	DATI IDENTIFICATIVI			DATI CLASSAMENTO				DATI DERIVANTI DA	
	Foglio	Particella	Sub Porz	Qualità Classe	Superficie(m ²) ha are ca	Deduz	Reddito		
1	24	148	-	SEMINATIVO 2	41 50		Dominicale Euro 17,15 L. 33.200	Agrario Euro 10,72 L. 20.750	FRAZIONAMENTO del 23/06/1980 n . 22682 in atti dal 01/02/1982
Notifica				Partita		5761			

INTESTATO

N.	[REDACTED]	DIRITTI E ONERI REALI
I	[REDACTED]	
DATI DERIVANTI DA	(1) Proprietà per 1000/1000 in regime di comunione dei beni	
	REGOLAMENTO (ATTI) PUBBLICO del 17/02/1999 Volume II. 870-471999 in atti dal 23/07/1999 Repertorio n. .48303 Rogante: LACANNA VINCENZO Sede: POLICORO	
	Registrazione: UR Sede: PISTICCI n. 171 del 01/03/1999	

Unità immobiliari n. 1

Ricevuta n. 68068 Tributi erariali: 0,00

Rilasciata da: Ufficio Provinciale di MATERA Richiedente: /

Data: 20/11/2007 - Ora: 09.13.02

Visura per immobile

Visura n.: MT0241439 Pag: 1 Fine

Situazione degli atti informatizzati al 20/11/2007

Dati della richiesta	Comune di NOVA SIRI (Codice: A942)	
Catasto Terreni	Provincia di MATERA	
	Foglio: 24 Particella: 151	

Immobile

N.	DATI IDENTIFICATIVI			DATI CLASSAMENTO				DATI DERIVANTI DA		
	Foglio	Particella	Sub	Porz	Qualità Classe	Superficie(m²) ha are ca	Deduz		Reddito	
1	24	151	-		SEMINATIVO 2	50 15		Dominicale Euro 20,72 L. 40.120	Agrario Euro 12,95 L. 25.075	FRAZIONAMENTO del 23/06/1980 n . 22682 in atti dal 01/02/1982
Notifica				Partita		5761				
Annotazioni		CON DIRITTO ALL'AIA NUM 63 DEL FOGLIO 24								

INTESTATO

N.	1									DIRITTI E ONERI REALI
DATI DERIVANTI DA	(1) Proprieta' per 1000/1000 in regime di comunione dei beni									
	ISIRUMENIO (ALIO PUBBLICO) del 11/02/1999 Voltura n . 870 4/1999 in atti dal 23/04/1999 Repertorio n .: 48303 Rogante: LACANNA VINCENZO Sede: POLICORO									
	Registrazione: UR Sede: PISTICCI n: 171 del 01/03/1999									

Unità immobiliari n. 1

Ricevuta n. 68068 Tributi erariali: 0,00

Rilasciata da: **Ufficio Provinciale di MATERA** Richiedente: /

Data: 20/11/2007 - Ora: 09.13.22

Visura per immobile

Visura n.: MT0241441 Pag: 1

Fine

Situazione degli atti informatizzati al 20/11/2007

Dati della richiesta	Comune di NOVA SIRI (Codice: A942)	
Catasto Terreni	Provincia di MATERA	
Immobile	Foglio: 24 Particella: 152	

N.	DATI IDENTIFICATIVI			DATI CLASSAMENTO			DATI DERIVANTI DA			
	Foglio	Particella	Sub	Porz	Qualità Classe	Superficie(m ²) ha arc ca		Deduz	Reddito	
1	24	152	-	-	SEMINATIVO 2	17 63		Dominicale Euro 7,28 L. 14.104	Agrario Euro 4,55 L. 8.815	
Notifica	Partita							8218		
Annotazioni	CON DIRITTO ALL'AIA NUM 63 DEL FOGLIO 24									

INTESTATO

N.	DATI ANAGRAFICI		CODICE FISCALE		DIRITTI E ONERI REALI	
1	[REDACTED]		[REDACTED]		1) Proprietà per 1000/1000 in regime di comunione dei beni	
DATI DERIVANTI DA	[REDACTED]					in atti dal 08/09/1995 MOD .26 N .283/94
REGISTRO IMMOBILIARE (ARTT. 1702/1999 VOIURA N. 870 -3/1999 in atti dal 23/04/1999 Repertorio n. : 48303 Rogante: LACANNA VINCENZO Sede: POLICORO						
Registrazione: UR Sede: PISTICCI n. 171 del 01/03/1999						

Unità immobiliari n. 1

Ricevuta n. 68072 Tributi erariali: 0,00

Rilasciata da: Ufficio Provinciale di MATERA Richiedente: /

Visura per immobile

Situazione degli atti informatizzati al 20/11/2007

Dati della richiesta	Comune di NOVA SIRI (Codice: A942)
Catasto Terreni	Provincia di MATERA Foglio: 24 Particella: 64

Immobile

N.	DATI IDENTIFICATIVI			DATI CLASSAMENTO				DATI DERIVANTI DA	
	Foglio	Particella	Sub	Porz	Qualità Classe	Superficie(m ²) ha are ca	Deduz		Reddito
1	24	64	-	-	FABB RURALE	02 60		Dominicale Agrario	Impianto meccanografico del 17/09/1976
Notifica				Partita		1548			

INTESTATO

N.	DATI ANAGRAFICI		CODICE FISCALE	DIRITTI E ONERI REALI
1	[REDACTED]		[REDACTED]	[REDACTED]
DATI) Proprieta' per 1000/1000 in regime di comunione dei beni			
) Proprietario: LACANNA VINCENZO Sede: POLICORO			
) Registro: UR Sede: PISTICCI n.: 48303 Rogante: LACANNA VINCENZO Sede: POLICORO			
) Registro: UR Sede: PISTICCI n.: 171 del 01/03/1999			

Unità immobiliari n. 1

Ricevuta n. 68072 Tributi erariali: 0,00

Rilasciata da: Ufficio Provinciale di MATERA Richiedente: /

Visura per immobile

Situazione degli atti informatizzati al 20/11/2007

Dati della richiesta	Comune di NOVA SIRI (Codice: A942)	
Catasto Terreni	Provincia di MATERA	
Immobile	Foglio: 24 Particella: 150	

N.	DATI IDENTIFICATIVI			DATI CLASSAMENTO			DATI DERIVANTI DA			
	Foglio	Particella	Sub	Porz	Qualità Classe	Superficie(m²) ha are ca		Deduz	Reddito	
1	24	150	-	-	SEMINATIVO 2	58 85		Dominicale Euro 24,31 L. 47.080	Agrario Euro 15,20 L. 29.425	FRAZIONAMENTO del 23/06/1980 n . 22682 in atti dal 01/02/1982
Notifica				Partita		5761				
Annotazioni		CON DIRITTO ALL'AIA NUM 63 DEL FOGLIO 24								

INTESTATO

N.	DATI ANAGRAFICI		CODICE FISCALE		DIRITTI E ONERI REALI
1	[REDACTED]		[REDACTED]		[REDACTED]
DATI DERIVANTI DA					
[REDACTED] (Atto Pubblico) del 11/02/1999 Voltura n. 870 .6/1999 in atti dal 23/04/1999 Repertorio n. : 48303 Rogante: LACANNA VINCENZO Sede: POLICORO					
Registrazione: UR Sede: PISTICCI n: 171 del 01/03/1999					

Unità immobiliari n. 1

Ricevuta n. 68072 Tributi erariali: 0,00

Rilasciata da: Ufficio Provinciale di MATERA Richiedente: /

Visura per immobile

Situazione degli atti informatizzati al 20/11/2007

Dati della richiesta Comune di **NOVA SIRI** (Codice: A942)
Provincia di **MATERA**
Catasto Terreni Foglio: **24** Particella: **147**

Immobile

N.	DATI IDENTIFICATIVI			DATI CLASSAMENTO				DATI DERIVANTI DA	
	Foglio	Particella	Sub	Porz	Qualità Classe	Superficie(m ²) ha are ca	Deduz		Reddito
1	24	147		-	SEMINATIVO 2	1 96 75		Dominicale Euro 81,29 L. 157.400	Agrario Euro 50,81 L. 98.375
Notifica						Partita	5761		FRAZIONAMENTO del 23/06/1980 n. 22682 in atti dal 01/02/1982

INTESTATO

N.	DATI ANAGRAFICI	DIRITTI E ONERI REALI
1	[REDACTED]	[REDACTED]
Registrazione: UR Sede: PISTICCI n. 171 del 01/03/1999		

Unità immobiliari n. 1

Ricevuta n. 68072 Tributi erariali: 0,00

Rilasciata da: **Ufficio Provinciale di MATERA** Richiedente: /

Visura per immobile

Situazione degli atti informatizzati al 20/11/2007

Dati della richiesta		Comune di NOVA SIRI (Codice: A942)									
Catasto Terreni		Provincia di MATERA									
Immobile		Foglio: 24 Particella: 60									
N.	DATI IDENTIFICATIVI		DATI CLASSAMENTO			DATI DERIVANTI DA					
	Foglio	Particella	Sub	Porz	Qualità Classe		Superficie(m ²)	Deduz	Reddito		
1	24	60		-	SEMINATIVO	2	95	85	Dominicale Euro 122,24 L. 236.680	Agrario Euro 76,40 L. 147,925	FRAZIONAMENTO del 23/06/1980 n. 22682 in atti dal 01/02/1982
Notifica				Partita		8218					
INTESTATO											
N.	DATI ANAGRAFICI					CODICE FISCALE		DIRITTI E ONERI REALI			
1	[REDACTED]					[REDACTED]					(1) Proprieta' per 1000/1000 in regime di comunione dei beni
DATI DERIVANTI DA FRAZIONAMENTO (ATTI PUBBLICI) del 17/02/1999 Volunta' n. 870 - 17/1999 in atti dal 25/03/1999 Repertorio n. : 48303 Rogante: LACANNA VINCENZO Sede: POLICORO Registrazione: UR Sede: PISTICCI n. 171 del 01/03/1999											

Unità immobiliari n. 1

Ricevuta n. 68072 Tributi erariali: 0,00

Rilasciata da: **Ufficio Provinciale di MATERA** Richiedente: /

Visura per immobile

Situazione degli atti informatizzati al 20/11/2007

Dati della richiesta	Comune di NOVA SIRI (Codice: A942)	
Catasto Terreni	Provincia di MATERA	
Immobile	Foglio: 24 Particella: 153	

N.	DATI IDENTIFICATIVI			DATI CLASSAMENTO				DATI DERIVANTI DA							
	Foglio	Particella	Sub	Porz	Qualità Classe	Superficie(m ²) ha are ca	Deduz		Reddito						
1	24	153		-	SEMINATIVO 2	1 04 85		<table border="1"> <tr> <td>Dominicale</td> <td>Euro 43,32</td> <td>L. 83.880</td> </tr> <tr> <td>Agrario</td> <td>Euro 27,08</td> <td>L. 52.425</td> </tr> </table>	Dominicale	Euro 43,32	L. 83.880	Agrario	Euro 27,08	L. 52.425	FRAZIONAMENTO del 23/06/1980 n . 22682 in atti dal 01/02/1982
Dominicale	Euro 43,32	L. 83.880													
Agrario	Euro 27,08	L. 52.425													
Notifica				Partita		5761									
Annotazioni	CON DIRITTO ALL'AIA NUM 63 DEL FOGLIO 24														

INTESTATO

N.	DATANAGRAFICI	CODICE FISCALE	DIRITTI E ONERI REALI
1	[REDACTED]	[REDACTED]	(1) Proprieta` per 1000/1000 in regime di comunione dei beni
DATI DERIVANTI DA			
ISTRUMENTO (ATTO PUBBLICO) del 11/02/1999 Voltura n . 870 .4/1999 in atti dal 23/04/1999 Repertorio n . : 48303 Rogante: LACANNA VINCENZO Sede: POLICORO			
Registrazione: UR Sede: PISTICCI n: 171 del 01/03/1999			

Unità immobiliari n. 1

Ricevuta n. 68075 Tributi erariali: 0,00

Rilasciata da: **Ufficio Provinciale di MATERA** Richiedente: /

Data: 20/11/2007 - Ora: 09.15.50

Visura per immobile

Situazione degli atti informatizzati al 20/11/2007

Visura n.: MT0241457 Pag: 1 Fine

Dati della richiesta	Comune di NOVA SIRI (Codice: A942)	
	Provincia di MATERA	
Catasto Terreni	Foglio: 24 Particella: 62	

Immobile

N.	DATI IDENTIFICATIVI			DATI CLASSAMENTO			DATI DERIVANTI DA		
	Foglio	Particella	Sub	Porz	Qualità Classe	Superficie(m ²) ha are ca		Deduz	Reddito
1	24	62		-	SEMINATIVO 2	4 14 15		Dominicale Euro 171,11 L. 331.320	Agrario Euro 106,95 L. 207.075
Notifica	Partita							8218	
Annotazioni	CON DIRITTO ALL'AIA NUM 63 DEL FOGLIO 24								

INTESTATO

N.	DATI ANAGRAFICI		CODICE FISCALE		DIRITTI E ONERI REALI
1	[REDACTED]		[REDACTED]		(1) Proprietà, per 1000/1000 in regime di comunione dei beni
DATI DERIVANTI DA	[REDACTED]				FRAZIONAMENTO del 23/06/1980 n. 22682 in atti dal 01/02/1982
	[REDACTED]				Repartorio n. : 48303 Rogante: LACANNA VINCENZO Sede: POLICORO

Unità immobiliari n. 1

Ricevuta n. 68075 Tributi erariali: 0,00

Rilasciata da: **Ufficio Provinciale di MATERA** Richiedente: /

Visura per immobile

Situazione degli atti informatizzati al 20/11/2007

Dati della richiesta	Comune di NOVA SIRI (Codice: A942)
Catasto Terreni	Provincia di MATERA Foglio: 36 Particella: 138

Immobile

N.	DATI IDENTIFICATIVI			DATI CLASSAMENTO			DATI DERIVANTI DA			
	Foglio	Particella	Sub	Porz	Qualità Classe	Superficie(m²) ha are ca		Deduz	Reddito	
1	36	138		-	INCOLT PROD	1 18 35		<table style="width: 100%; border-collapse: collapse;"> <tr> <td style="width: 50%;">Dominicale Euro 2,44 L. 4.734</td> <td style="width: 50%;">Agrario Euro 0,61 L. 1.184</td> </tr> </table>	Dominicale Euro 2,44 L. 4.734	Agrario Euro 0,61 L. 1.184
Dominicale Euro 2,44 L. 4.734	Agrario Euro 0,61 L. 1.184									
Notifica		Partita 4895						FRAZIONAMENTO del 31/03/1992 n. 278 .1/1992 in atti dal 02/04/1992 GEOM .DIMATTEO		
Annotazioni		DERIVA DAL N.42								

INTESTATO

N.	1	DATI ANAGRAFICI	CODICE FISCALE
DATI DERIVANTI DA		DIRITTI E ONERI REALI	(1) Proprieta per 1000/1000
DERIVAMENTO (ATTI PUBBLICI) del 12/12/1990 Volume II n. 3990 .1/1990 in atti dal 30/01/1997 Repertorio n. 45613 Rogante: LACANNA Sede: MONTALBANO IONICO		Registrazione: UR Sede: PISTICCI n. 805 del 20/12/1996	

Unità immobiliari n. 1

Ricevuta n. 68075 Tributi erariali: 0,00

Rilasciata da: **Ufficio Provinciale di MATERA** Richiedente: /

Visura per immobile

Situazione degli atti informatizzati al 20/11/2007

Dati della richiesta	Comune di NOVA SIRI (Codice: A942)
Catasto Terreni	Provincia di MATERA Foglio: 39 Particella: 107
Immobile	

N.	DATI IDENTIFICATIVI			DATI CLASSAMENTO			DATI DERIVANTI DA						
	Foglio	Particella	Sub	Potz	Qualità Classe	Superficie(m²) ha are ca		Deduz	Reddito				
1	39	107		AA	SEMIN ARBOR	1 02 00		<table border="1" style="width: 100%; border-collapse: collapse;"> <tr> <td>Dominicale</td> <td>Euro 52,68</td> </tr> <tr> <td>Agrario</td> <td>Euro 28,97</td> </tr> </table>	Dominicale	Euro 52,68	Agrario	Euro 28,97	Tabella di variazione del 07/03/2007 n. 4984 .1/2007 in atti dal 07/03/2007 (protocollo n. MT0037758) TRASMISSIONE DATI AI SENSI DEL DECRETO 262 DEL 3 OTTOBRE 2006
Dominicale	Euro 52,68												
Agrario	Euro 28,97												
				AB	PASC CESPUG	1 99 65		Euro 10,31 Euro 4,12					

Notifica
Annotazioni
INTESTATO
 DERIVA DAL N.49 - VARIAZIONE CULTURALE EX D.L. N. 262/06 - QUALITA' DICHIARATA O PARIFICATA A CULTURA PRESENTE NEL QUADRO TARIFFARIO

N.	DATI ANAGRAFICI	CODICE FISCALE	DIRITTI E ONERI REALI
1	[REDACTED]	[REDACTED]	(1) Proprieta' per 1000/1000
DATI DI [REDACTED] [REDACTED] del 12/12/1996 Volunta n. 3990 .1/1996 in atti dal 30/01/1997 Repertorio n. : 45613 Rogante: LACANNA Sede: MONTALBANO IONICO Registrazione: UR Sede: PISTICCI n: 805 del 20/12/1996			

Unità immobiliari n. 1 Ricevuta n. 68075 Tributi erariali: 0,00

Rilasciata da: **Ufficio Provinciale di MATERA** Richiedente: /

Visura per immobile

Situazione degli atti informatizzati al 20/11/2007

Dati della richiesta	Comune di NOVA SIRI (Codice: A942)	
Catasto Terreni	Provincia di MATERA	
Immobile	Foglio: 38 Particella: 33	

N.	DATI IDENTIFICATIVI			DATI CLASSAMENTO				DATI DERIVANTIDA	
	Foglio	Particella	Sub	Porz	Qualità Classe	Superficie(m²) ha are ca	Deduz		Reddito
1	38	33		-	FABB RURALE	03 78		Agrario	Impianto meccanografico del 17/09/1976
Notifica				Partita		3371			

INTESTATO

N.	[REDACTED]		DATI ANAGRAFICI	[REDACTED]	DIRITTI E ONERI REALI
1	[REDACTED]		[REDACTED]	[REDACTED]	(1) Proprieta per 1000/1000
DATI DERIVANTIDA					
ISTRUMENTO (ATTO PUBBLICO) del 19/01/1998 Voltura n. 660.1/1998 in atti dal 07/09/1998 Repertorio n. : 46915 Rogante: LACANNA VINCENZO Sede: MONTALBANO					
IONICO Registrazione: UR Sede: PISTICCI n. 99 del 04/02/1998					

Unità immobiliari n. 1

Ricevuta n. 68075 Tributi erariali: 0,00

Rilasciata da: **Ufficio Provinciale di MATERA** Richiedente: /

Visura per immobile

Situazione degli atti informatizzati al 20/11/2007

Dati della richiesta	Comune di NOVA SIRI (Codice: A942)	
Catasto Terreni	Provincia di MATERA	
Immobile	Foglio: 38 Particella: 34	

N.	DATI IDENTIFICATIVI			DATI CLASSAMENTO				DATI DERIVANTI DA	
	Foglio	Particella	Sub	Porz	Qualità Classe	Superficie(m²) ha are ca	Deduz		Reddito
1	38	34		AA	SEMIN ARBOR	52 12			Tabella di variazione del 07/03/2007 n. 4941 .1/2007 in atti dal 07/03/2007 (protocollo n. MT0037711) TRASMISSIONE DATI AI SENSI DEL DECRETO 262 DEL 3 OTTOBRE 2006
				AB	PASCOLO	1 42 32		Euro 18,38 Euro 7,35	

Notifica

Annotazioni

INTESTATO

N.		
I		
DATI D		

IONICO Registrazione: UR Sede: PISTICCI n: 99 del 04/02/1998

Unità immobiliari n. 1

Ricevuta n. 68075 Tributi erariali: 0,00

Rilasciata da: Ufficio Provinciale di MATERA Richiedente: /

DIRITTI E ONERI REALI
(1) Proprietà per 1000/1000

Regante: LACANNA VINCENZO Sede: MONTALBANO

**CATASTO
STORICO**



Ufficio Provinciale di MATERA

Prospetto di liquidazione

Comune di: NOVA SIRI

Giorno : 31/10/2007 N° Ricevuta : 63790

Il **CERTIFICATO STORICO DA BASE INFORMATIVA** è composto dai seguenti protocolli :

- Protocollo N. MT0229801 ORIGINALE COPIE utili ai fini della liquidazione 2 Relativo all'immobile: T Foglio 23 Part. 191
- Protocollo N. MT0229806 ORIGINALE COPIE utili ai fini della liquidazione 2 Relativo all'immobile: T Foglio 23 Part. 193
- Protocollo N. MT0229809 ORIGINALE COPIE utili ai fini della liquidazione 2 Relativo all'immobile: T Foglio 23 Part. 203
- Protocollo N. MT0229810 ORIGINALE COPIE utili ai fini della liquidazione 2 Relativo all'immobile: T Foglio 23 Part. 205
- Protocollo N. MT0229812 ORIGINALE COPIE utili ai fini della liquidazione 1 Relativo all'immobile: T Foglio 23 Part. 18
- Protocollo N. MT0229815 ORIGINALE COPIE utili ai fini della liquidazione 2 Relativo all'immobile: T Foglio 23 Part. 145
- Protocollo N. MT0229816 ORIGINALE COPIE utili ai fini della liquidazione 1 Relativo all'immobile: T Foglio 23 Part. 15
- Protocollo N. MT0229818 ORIGINALE COPIE utili ai fini della liquidazione 1 Relativo all'immobile: T Foglio 24 Part. 96
- Protocollo N. MT0229819 ORIGINALE COPIE utili ai fini della liquidazione 1 Relativo all'immobile: T Foglio 24 Part. 79
- Protocollo N. MT0229822 ORIGINALE COPIE utili ai fini della liquidazione 1 Relativo all'immobile: T Foglio 24 Part. 109
- Protocollo N. MT0229824 ORIGINALE COPIE utili ai fini della liquidazione 1 Relativo all'immobile: T Foglio 24 Part. 70
- Protocollo N. MT0229825 ORIGINALE COPIE utili ai fini della liquidazione 2 Relativo all'immobile: T Foglio 24 Part. 149
- Protocollo N. MT0229826 ORIGINALE COPIE utili ai fini della liquidazione 1 Relativo all'immobile: T Foglio 24 Part. 31
- Protocollo N. MT0229831 ORIGINALE COPIE utili ai fini della liquidazione 2 Relativo all'immobile: T Foglio 24 Part. 145

Altri Protocolli


Condizione della richiesta: NORMALE

Tributi Speciali Catastali	{	Diritto fisso	16,00
		Diritto proporzionale	44,00
		Diritto di ricerca	0,00
Totale Tributi Speciali Catastali			60,00
		Imposta di bollo	28,00
Totale			88,00 EURO

Bollo assolto in modo virtuale D.M. 16/12/1998

L'Ufficio Rilasciante
Ufficio Provinciale di MATERA

Il responsabile del Procedimento
Dott. Giuseppe Carlomagno



agenzia del
Territorio

Data: 31/10/2007 - Ora: 10.18.58

Certificato n.: MT0229801 Pag: 1 Segue

Certificato storico per immobile

Ai sensi dell'art. 3 del decreto Legislativo 12/02/93 n. 39, si certifica che per l'immobile sito nel **comune di NOVA SIRI (A942), foglio 23, particella 191** la situazione degli atti informatizzati dall'impianto meccanografico al 31/10/2007 nell'Ufficio provinciale di MATERA è la seguente:

INTESTATO

1	VASSALLO Francesco nato a NOVA SIRI il 08/11/1943		VSSFNC43S08A942K	(1) Proprieta' per 1000/1000 in regime di comunione dei beni
---	---	--	------------------	--

Situazione dell'Immobile dal 28/02/1989

N.	DATI IDENTIFICATIVI				DATI CLASSAMENTO				DATI DERIVANTI DA
	Foglio	Particella	Sub	Porz	Qualità Classe	Superficie(m²) ha are ca	Deduz	Reddito	
1	23	191	-	PASCOLO ARB	2	63 48	Dominicale Euro 6,56 L. 12.696	Agrario Euro 2,95 L. 5.713	FRAZIONAMENTO del 28/02/1989 n. 864. 13/1/1989 in atti dal 31/03/1994
Notifica				Partita		6052			
Annotazioni		DERIVA DAL N.45							

L'intestazione alla data della richiesta deriva dai seguenti atti:

Situazione degli intestati dal 11/02/1999

N.	DATI ANAGRAFICI	CODICE FISCALE	DIRITTI E ONERI REALI
1	[REDACTED]	[REDACTED]	[REDACTED]
DATI DERIVANTI DA			
ISTRUMENTO (ATTO PUBBLICO) del 11/02/1999 Voltura n. 870. 3/1999 in atti dal 23/04/1999 Repertorio n. : 48303 Rogante: LACANNA VINCENZO Sede: POLICORO Registrazione: UR Sede: PISTICCI n: 171 del 01/03/1999			

Situazione degli intestati dal 18/04/1995

N.	DATI ANAGRAFICI	CODICE FISCALE	DIRITTI E ONERI REALI
1	[REDACTED]	[REDACTED]	(1) Proprieta' per 1/4 fino al 11/02/1999
2	[REDACTED]	[REDACTED]	(1) Proprieta' per 1/4 fino al 11/02/1999
3	[REDACTED]	[REDACTED]	(1) Proprieta' per 1/4 fino al 11/02/1999
4	[REDACTED]	[REDACTED]	(1) Proprieta' per 1/4 fino al 11/02/1999
DATI DERIVANTI DA			
DENUNZIA (NET PASSAGGI PER CAUSA DI MORTE) del 18/04/1995 n. 2337/2/1995 in atti dal 22/09/1995			

Situazione degli intestati dal 28/02/1989

N.	DATI ANAGRAFICI	CODICE FISCALE	DIRITTI E ONERI REALI
1	[REDACTED]	[REDACTED]	[REDACTED]
2	[REDACTED]	[REDACTED]	[REDACTED]
3	[REDACTED]	[REDACTED]	[REDACTED]
4	[REDACTED]	[REDACTED]	[REDACTED]



agenzia del
Territorio

Certificato storico per immobile

Data: 31/10/2007 - Ora: 10.18.58

Certificato n.: MT0229801 Pag: 2 Segue

5	VIGNOLA Maria Annunziata nata a NOVA SIRI il 24/03/1950	VGNNNN50C64A9420	(1) Proprieta' per 1/4 fino al 18/04/1995
DATI DERIVANTI DA		FRAZIONAMENTO del 28/02/1989 n. 864.13/1989 in atti dal 31/03/1994	

Situazione dell'immobile che ha originato il precedente dall'impianto meccanografico

N.	DATI IDENTIFICATIVI			DATI CLASSAMENTO			DATI DERIVANTI DA				
	Foglio	Particella	Sub	Porz	Qualità Classe	Superficie(m²) ha are ca		Deduz	Reddito		
1	23	45	-	-	PASCOLO ARB	1 07 50			Dominicale L. 21.500	Agrario L. 9.675	Impianto meccanografico del 17/09/1976
Notifica				Partita		1548					

L'intestazione alla data della richiesta deriva dai seguenti atti:

Situazione degli intestati dal 23/06/1980

N.	DATI ANAGRAFICI	CODICE FISCALE	DIRITTI E ONERI REALI
1	[REDACTED]	[REDACTED]	(8) Usufrutto fino al 28/02/1989
2	[REDACTED]	[REDACTED]	(1) Proprieta' per 1/4 fino al 28/02/1989
3	[REDACTED]	[REDACTED]	(1) Proprieta' per 1/4 fino al 28/02/1989
4	[REDACTED]	[REDACTED]	(1) Proprieta' per 1/4 fino al 28/02/1989
5	[REDACTED]	[REDACTED]	(1) Proprieta' per 1/4 fino al 28/02/1989
DATI DERIVANTI DA			
ISTRUMENTO (ATTO PUBBLICO) del 23/06/1980 Voltura n. 22682 in atti dal 01/02/1982 Repertorio n. : 4346 Rogante: DISABATO Sede: MONTECAGLIOSO Registrazione: UR Sede: MATERA n. 2470 del 14/07/1970			

Situazione degli intestati relativa ad atto del 26/04/1976 (antecedente all'impianto meccanografico)


N.	DATI ANAGRAFICI	CODICE FISCALE	DIRITTI E ONERI REALI
1	[REDACTED]	[REDACTED]	fino al 23/06/1980
DATI DERIVANTI DA			
DENUNZIA (NEI PASSAGGI PER CAUSA DI MORTE) del 26/04/1976 n. 2882 in atti dal 01/02/1982 Registrazione: UR Sede: ROTONDELLA Volume: 40 n: 30 del 13/10/1976			

Situazione degli intestati relativa ad atto del 25/12/1971 (antecedente all'impianto meccanografico)

N.	DATI ANAGRAFICI	CODICE FISCALE	DIRITTI E ONERI REALI
1	[REDACTED]	[REDACTED]	Usufruttuario parziale fino al 26/04/1976
2	[REDACTED]	[REDACTED]	(1) Proprieta' fino al 26/04/1976
DATI DERIVANTI DA			
DENUNZIA (NEL PASSAGGIO PER CAUSA DI MORTE) del 25/12/1971 n. 2762 in atti dal 01/02/1982 Registrazione: UR Sede: ROTONDELLA Volume: 40 n: 31 del 13/10/1976			

Situazione degli intestati dall'impianto meccanografico

N.	DATI ANAGRAFICI	CODICE FISCALE	DIRITTI E ONERI REALI
1	[REDACTED]	[REDACTED]	COUSUF PARZ fino al 25/12/1971
2	[REDACTED]	[REDACTED]	(1) Proprieta' fino al 25/12/1971
3	[REDACTED]	[REDACTED]	COUSUF PARZ fino al 25/12/1971
DATI DERIVANTI DA			
Impianto meccanografico del 17/09/1976			



agenzia del
Territorio

Data: 31/10/2007 - Ora: 10.18.59

Certificato n.: MT0229801 Pag: 3 Fine

Certificato storico per immobile

ORIGINALE

Ricevuta n. 63790

Rilasciato da: Ufficio Provinciale di MATERA

Richiedente: PICO MARIANNA



agenzia del
Territorio

Certificato storico per immobile

Data: 31/10/2007 - Ora: 10.19.24

Certificato n.: MT0229806 Pag: 1 Segue

Ai sensi dell'art. 3 del decreto Legislativo 12/02/93 n. 39, si certifica che per l'immobile sito nel
comune di NOVA SIRI (A942), foglio 23, particella 193

la situazione degli atti informatizzati dall'impianto meccanografico al 31/10/2007 nell'Ufficio provinciale di MATERA è la seguente:

INTESTATO

1	VASSALLO Francesco nato a NOVA SIRI il 08/11/1943	VSSFNC43S08A942K	(1) Proprieta` per 1000/1000 in regime di comunione dei beni
---	---	------------------	--

Situazione dell'Immobile dal 28/02/1989

N.	DATI IDENTIFICATIVI			DATI CLASSAMENTO				DATI DERIVANTI DA	
	Foglio	Particella	Sub	Porz	Qualità Classe	Superficie(m²) ha are ca	Deduz		Reddito
1	23	193	-	-	PASCOLO ARB	39 55		Dominicale Euro 4,09 L. 7.910	FRAZIONAMENTO del 28/02/1989 n . 864 .13/1989 in atti dal 31/03/1994
Notifica				Partita		6052			
Annotazioni		DERIVA DAL N.45							

L'intestazione alla data della richiesta deriva dai seguenti atti:

Situazione degli intestati dal 11/02/1999

N.	DATI ANAGRAFICI	CODICE FISCALE	DIRITTI E ONERI REALI
1	[REDACTED]	[REDACTED]	(1) Proprieta` per 1000/1000 in regime di comunione dei beni
DATI DERIVANTI DA			
[REDACTED] (ATTO PUBBLICO) del 11/02/1999 Voltura n. 870 .3/1999 in atti dal 23/04/1999 Repertorio n. : 48303 Rogante: LACANNA VINCENZO Sede: POLICORO			
Registrazione: UR Sede: PISTICCI n: 171 del 01/03/1999			

Situazione degli intestati dal 18/04/1995

N.	DATI ANAGRAFICI	CODICE FISCALE	DIRITTI E ONERI REALI
1	[REDACTED]	[REDACTED]	(1) Proprieta` per 1/4 fino al 11/02/1999
2	[REDACTED]	[REDACTED]	(1) Proprieta` per 1/4 fino al 11/02/1999
3	[REDACTED]	[REDACTED]	(1) Proprieta` per 1/4 fino al 11/02/1999
4	[REDACTED]	[REDACTED]	(1) Proprieta` per 1/4 fino al 11/02/1999
DATI DERIVANTI DA			
DENUNZIA (NEI PASSAGGI PER CAUSA DI MORTE) del 18/04/1995 n. 2337.2/1995 in atti dal 22/09/1995			

Situazione degli intestati dal 28/02/1989

N.	DATI ANAGRAFICI	CODICE FISCALE	DIRITTI E ONERI REALI
1	[REDACTED]	[REDACTED]	(8) Usufrutto fino al 18/04/1995
2	[REDACTED]	[REDACTED]	(1) Proprieta` per 1/4 fino al 18/04/1995
3	[REDACTED]	[REDACTED]	(1) Proprieta` per 1/4 fino al 18/04/1995
4	[REDACTED]	[REDACTED]	(1) Proprieta` per 1/4 fino al 18/04/1995



agenzia del
Territorio

Certificato storico per immobile

Data: 31/10/2007 - Ora: 10.19.24

Certificato n.: MT0229806 Pag: 2 Segue

5	VIGNOLA Maria Annunziata nata a NOVA SIRI il 24/03/1950	VGNMNN50C64A9420	(1) Proprieta' per 1/4 fino al 18/04/1995
DATI DERIVANTI DA			
	FRAZIONAMENTO del 28/02/1989 n. 864.13/1989 in atti dal 31/03/1994		

Situazione dell'immobile che ha originato il precedente dall'impianto meccanografico

N.	DATI IDENTIFICATIVI			DATI CLASSAMENTO			DATI DERIVANTI DA
	Foglio	Particella	Sub Porz	Qualita' Classe	Superficie(m²) ha are ca	Deduz	
1	23	45	-	PASCOLO ARB	1 07 50		Dominicale L. 21.500 Agrario L. 9.675 Impianto meccanografico del 17/09/1976
Notifica				Partita	1548		

L'intestazione alla data della richiesta deriva dai seguenti atti:

Situazione degli intestati dal 23/06/1980

N.	DATI ANAGRAFICI	CODICE FISCALE	DIRITTI E ONERI REALI
1	[REDACTED]	[REDACTED]	(8) Usufrutto fino al 28/02/1989
2	[REDACTED]	[REDACTED]	(1) Proprieta' per 1/4 fino al 28/02/1989
3	[REDACTED]	[REDACTED]	(1) Proprieta' per 1/4 fino al 28/02/1989
4	[REDACTED]	[REDACTED]	(1) Proprieta' per 1/4 fino al 28/02/1989
5	[REDACTED]	[REDACTED]	(1) Proprieta' per 1/4 fino al 28/02/1989
DATI DERIVANTI DA			
	ISTRUMENTO (ATTO PUBBLICO) del 23/06/1980 Voltura n. 22682 in atti dal 01/02/1982 Repertorio n. : 4346 Rogante: DISABATO Sede: MONTECAGLIOSO Registrazione: UR Sede: MATERA n: 2470 del 14/07/1970		

Situazione degli intestati relativa ad atto del 26/04/1976 (antecedente all'impianto meccanografico)


N.	DATI ANAGRAFICI	CODICE FISCALE	DIRITTI E ONERI REALI
1	[REDACTED]	[REDACTED]	fino al 23/06/1980
DATI DERIVANTI DA			
	DENUNZIA (NEI PASSAGGI PER CAUSA DI MORTE) del 26/04/1976 n. 2882 in atti dal 01/02/1982 Registrazione: UR Sede: ROTONDELLA Volume: 40 n: 30 del 13/10/1976		

Situazione degli intestati relativa ad atto del 25/12/1971 (antecedente all'impianto meccanografico)

N.	DATI ANAGRAFICI	CODICE FISCALE	DIRITTI E ONERI REALI
1	[REDACTED]	[REDACTED]	Usufruttuario parziale fino al 26/04/1976
2	[REDACTED]	[REDACTED]	(1) Proprieta' fino al 26/04/1976
DATI DERIVANTI DA			
	DENUNZIA (NEI PASSAGGI PER CAUSA DI MORTE) del 25/12/1971 n. 2782 in atti dal 01/02/1982 Registrazione: UR Sede: ROTONDELLA Volume: 40 n: 31 del 13/10/1976		

Situazione degli intestati dall'impianto meccanografico

N.	DATI ANAGRAFICI	CODICE FISCALE	DIRITTI E ONERI REALI
1	[REDACTED]	[REDACTED]	COUSUF PARZ fino al 25/12/1971
2	[REDACTED]	[REDACTED]	(1) Proprieta' fino al 25/12/1971
3	[REDACTED]	[REDACTED]	COUSUF PARZ fino al 25/12/1971
DATI DERIVANTI DA			
	Impianto meccanografico del 17/09/1976		



agenzia del
Territorio

Data: 31/10/2007 - Ora: 10.19.24

Certificato n.: MT0229806 Pag: 3 Fine

Certificato storico per immobile

ORIGINALE

Ricevuta n. 63790

Rilasciato da: Ufficio Provinciale di MATERA

Richiedente: PICO MARIANNA



agenzia del
Territorio

Certificato storico per immobile

Data: 31/10/2007 - Ora: 10.20.11

Certificato n.: MT0229809 Pag: 1 Segue

Ai sensi dell'art. 3 del decreto Legislativo 12/02/93 n. 39, si certifica che per l'immobile sito nel
comune di NOVA SIRI (A942), foglio 23, particella 203

la situazione degli atti informatizzati dall'impianto meccanografico al 31/10/2007 nell' Ufficio provinciale di MATERA è la seguente:

INTESTATO

1 [REDACTED] (1) Proprieta' per 1000/1000 in regime di comunione dei beni

Situazione dell'Immobile dal 28/02/1989

N.	DATI IDENTIFICATIVI			DATI CLASSAMENTO			DATI DERIVANTI DA	
	Foglio	Particella	Sub Porz	Qualità Classe	Superficie(m²) ha are ca	Deduz	Reddito	
1	23	203	-	PASCOLO 2	11 61		Dominicale Euro 0,96 L. 1.858	Agrario Euro 0,42 L. 813
FRAZIONAMENTO del 28/02/1989 n. 864 .12/1989 in atti dal 31/03/1994								
Notifica Annotazioni				Partita 6052		DERIVA DAL N.69		

L'intestazione alla data della richiesta deriva dai seguenti atti:

Situazione degli intestati dal 11/02/1999

N.	DATI ANAGRAFICI	CODICE FISCALE	DIRITTI E ONERI REALI
1	[REDACTED]	[REDACTED]	(1) Proprieta' per 1000/1000 in regime di comunione dei beni
DATI DERIVANTI DA ISTRUMENTO (ATTO PUBBLICO) del 11/02/1999 Voltura n. 870 .3/1999 in atti dal 23/04/1999 Repertorio n. : 48303 Rogante: LACANNA VINCENZO Sede: POLICORO Registrazione: UR Sede: PISTICCI n. 171 del 01/03/1999			

Situazione degli intestati dal 18/04/1995

N.	DATI ANAGRAFICI	CODICE FISCALE	DIRITTI E ONERI REALI
1	[REDACTED]	[REDACTED]	(1) Proprieta' per 1/4 fino al 11/02/1999
2	[REDACTED]	[REDACTED]	(1) Proprieta' per 1/4 fino al 11/02/1999
3	[REDACTED]	[REDACTED]	(1) Proprieta' per 1/4 fino al 11/02/1999
4	[REDACTED]	[REDACTED]	(1) Proprieta' per 1/4 fino al 11/02/1999
DATI DERIVANTI DA DENONZIA (DELL'ASSASSO DI TERACOSA DI MORTO) del 18/04/1995 n. 25517/211995 in atti dal 22/09/1995			

Situazione degli intestati dal 28/02/1989

N.	DATI ANAGRAFICI	CODICE FISCALE	DIRITTI E ONERI REALI
1	[REDACTED]	[REDACTED]	(8) Usufrutto fino al 18/04/1995
2	[REDACTED]	[REDACTED]	(1) Proprieta' per 1/4 fino al 18/04/1995
3	[REDACTED]	[REDACTED]	(1) Proprieta' per 1/4 fino al 18/04/1995
4	[REDACTED]	[REDACTED]	(1) Proprieta' per 1/4 fino al 18/04/1995



agenzia del
Territorio

Certificato storico per immobile

Data: 31/10/2007 - Ora: 10.20.11

Certificato n.: MT0229809 Pag: 2 Segue

5	[REDACTED]		FRAZIONAMENTO del 28/02/1989 n. 864.12/1989 in atti dal 31/03/1994		(1) Proprieta' per 1/4 fino al 18/04/1995
DATI DERIVANTI DA					

Situazione dell'immobile che ha originato il precedente dall'impianto meccanografico

N.	DATI IDENTIFICATIVI			DATI CLASSAMENTO			DATI DERIVANTI DA		
	Foglio	Particella	Sub Porz	Qualità Classe	Superficie(m²) ha are ca	Deduz	Dominicale	Reddito	Agrario
1	23	69	-	PASCOLO 2	17 00		L. 2.720		L. 1.190
Notifica				Partita		1548		Impianto meccanografico del 17/09/1976	

L'intestazione alla data della richiesta deriva dai seguenti atti:

Situazione degli intestati dal 23/06/1980

N.	DATI ANAGRAFICI	CODICE FISCALE	DIRITTI E ONERI REALI
1	[REDACTED]	[REDACTED]	(8) Usufrutto fino al 28/02/1989
2	[REDACTED]	[REDACTED]	(1) Proprieta' per 1/4 fino al 28/02/1989
3	[REDACTED]	[REDACTED]	(1) Proprieta' per 1/4 fino al 28/02/1989
4	[REDACTED]	[REDACTED]	(1) Proprieta' per 1/4 fino al 28/02/1989
5	[REDACTED]	[REDACTED]	(1) Proprieta' per 1/4 fino al 28/02/1989
DATI D			
Situaz			
N.			DIRITTI E ONERI REALI
1	[REDACTED]	[REDACTED]	fino al 23/06/1980
DATI D			
Sede: ROTONDELLA Volume: 40 n: 30 del 13/10/1976			
Situaz			
N.			DIRITTI E ONERI REALI
1	[REDACTED]	[REDACTED]	Usufruttuario parziale fino al 26/04/1976
2	[REDACTED]	[REDACTED]	(1) Proprieta' fino al 26/04/1976
DATI D			
Sede: ROTONDELLA Volume: 40 n: 31 del 13/10/1976			
Situaz			
N.			DIRITTI E ONERI REALI
1	[REDACTED]	[REDACTED]	COUSUF PARZ fino al 25/12/1971
2	[REDACTED]	[REDACTED]	(1) Proprieta' fino al 25/12/1971
3	[REDACTED]	[REDACTED]	COUSUF PARZ fino al 25/12/1971
DATI D			



agenzia del
Territorio

Data: 31/10/2007 - Ora: 10.20.11

Certificato n.: MT0229809 Pag: 3 Fine


Certificato storico per immobile

ORIGINALE

Ricevuta n. 63790

Rilasciato da: **Ufficio Provinciale di MATERA**

Richiedente: **PICO MARIANNA**



agenzia del
Territorio

Certificato storico per immobile

Data: 31/10/2007 - Ora: 10.20.37

Certificato n.: MT0229810 Pag: 1 Segue

Ai sensi dell'art. 3 del decreto Legislativo 12/02/93 n. 39, si certifica che per l'immobile sito nel comune di NOVA SIRI (A942), foglio 23, particella 205

la situazione degli atti informatizzati dall'impianto meccanografico al 31/10/2007 nell'Ufficio provinciale di MATERA è la seguente:

INTESTATO

1

(1) Proprieta' per 1000/1000 in regime di comunione dei beni

Situazione dell'Immobile dal 28/02/1989


N.	DATI IDENTIFICATIVI			DATI CLASSAMENTO			DATI DERIVANTI DA				
	Foglio	Particella	Sub	Porz	Qualità Classe	Superficie(m ²) ha are ca		Deduz	Dominicale	Reddito	Agrario
1	23	205		-	PASCOLO 2	05 10		Euro 0,42 L. 816		Euro 0,18 L. 357	FRAZIONAMENTO del 28/02/1989 n. 864 .12/1989 in atti dal 31/03/1994
Notifica				Partita		6052					
Annotazioni				DERIVA DAL N.69							

L'intestazione alla data della richiesta deriva dai seguenti atti:

DIRITTI E ONERI REALI
(1) Proprieta' per 1000/1000 in regime di comunione dei beni
ogante: LACANNA VINCENZO Sede: POLICORO

DIRITTI E ONERI REALI
(1) Proprieta' per 1/4 fino al 11/02/1999
(1) Proprieta' per 1/4 fino al 11/02/1999
(1) Proprieta' per 1/4 fino al 11/02/1999

DIRITTI E ONERI REALI
(1) Proprieta' per 1/4 fino al 11/02/1999
(8) Usufrutto fino al 18/04/1995
(1) Proprieta' per 1/4 fino al 18/04/1995
(1) Proprieta' per 1/4 fino al 18/04/1995
(1) Proprieta' per 1/4 fino al 18/04/1995



agenzia del
Territorio

Certificato storico per immobile

Data: 31/10/2007 - Ora: 10.20.37

Certificato n.: MT0229810 Pag: 2 Segue

DATI DERIVANTI DA FRAZIONAMENTO del 28/02/1989 n. 864.12/1989 in atti dal 31/03/1994


Situazione dell'immobile che ha originato il precedente dall'impianto meccanografico

N.	DATI IDENTIFICATIVI			DATI CLASSAMENTO			DATI DERIVANTI DA		
	Foglio	Particella	Sub Porz	Qualità Classe	Superficie(m²) ha are ca	Deduz	Dominicale	Reddito	Agrario
1	23	69	-	PASCOLO 2	17 00		L. 2.720		L. 1.190
Notifica Partita 1548									Impianto meccanografico del 17/09/1976

L'intestazione alla data della richiesta deriva dai seguenti atti:

Situazione degli intestati dal 23/06/1980

DIRITTI E ONERI REALI
(8) Usufrutto fino al 28/02/1989
(1) Proprieta' per 1/4 fino al 28/02/1989
(1) Proprieta' per 1/4 fino al 28/02/1989
(1) Proprieta' per 1/4 fino al 28/02/1989
(1) Proprieta' per 1/4 fino al 28/02/1989
BATO Sede: MONTECAGLIOSO Registrazione: UR
DIRITTI E ONERI REALI
fino al 23/06/1980
ROTONDELLA Volume: 40 n: 30 del 13/10/1976
DIRITTI E ONERI REALI
Usufruttuario parziale fino al 26/04/1976
(1) Proprieta' fino al 26/04/1976
ROTONDELLA Volume: 40 n: 31 del 13/10/1976
DIRITTI E ONERI REALI
COUSUF PARZ fino al 25/12/1971
(1) Proprieta' fino al 25/12/1971
COUSUF PARZ fino al 25/12/1971



agenzia del
Territorio

Data: 31/10/2007 - Ora: 10.20.38

Certificato n.: MT0229810 Pag: 3 Fine

Certificato storico per immobile

ORIGINALE

Ricevuta n. 63790

Rilasciato da: Ufficio Provinciale di MATERA

Richiedente: PICO MARIANNA



agenzia del
Territorio

Certificato storico per immobile

Data: 31/10/2007 - Ora: 10.21.06

Certificato n.: MT0229812 Pag: 1 Segue

Ai sensi dell'art. 3 del decreto Legislativo 12/02/93 n. 39, si certifica che per l'immobile sito nel **comune di NOVA SIRI (A942), foglio 23, particella 18** la situazione degli atti informatizzati dall'impianto meccanografico al 31/10/2007 nell' Ufficio provinciale di MATERA è la seguente:

INTESTATI

1	COMUNE DI NOVA SIRI								(4) Diritto del concedente
2									Livellario

Situazione dell'Immobile dal 23/06/1980

N.	DATI IDENTIFICATIVI			DATI CLASSAMENTO				DATI DERIVANTI DA
	Foglio	Particella	Sub Porz	Qualità Classe	Superficie(m ²) ha are ca	Deduz	Reddito	
1	23	18	-	SEMINATIVO 2	24 00		Agrario Euro 9,92 L. 19.200	FRAZIONAMENTO del 23/06/1980 n. 22682 in atti dal 01/02/1982
Notifica								
Partita								

Situazione dell'Immobile dall'impianto meccanografico

N.	DATI IDENTIFICATIVI			DATI CLASSAMENTO				DATI DERIVANTI DA
	Foglio	Particella	Sub Porz	Qualità Classe	Superficie(m ²) ha are ca	Deduz	Reddito	
1	23	18	-	SEMINATIVO 2	1 06 83		Dominicale L. 85.464	Impianto meccanografico del 17/09/1976
Notifica								
Partita								


L'intestazione alla data della richiesta deriva dai seguenti atti:

Situazione degli intestati dal 11/02/1999

N.		DATI ANAGRAFICI		CODICE FISCALE	DIRITTI E ONERI REALI
1					Livellario
DATI DERIVANTI DA					
ISTRUMENTO (ATTO PUBBLICO) del 11/02/1999 Voltura n. 870 .7/1999 in atti dal 23/04/1999 Repertorio n. : 48303 Rogante: LACANNA VINCENZO Sede: POLICORO Registrazione: UR Sede: PISTICCI n. 171 del 01/03/1999					

Situazione degli intestati dal 18/04/1995

N.		DATI ANAGRAFICI		CODICE FISCALE	DIRITTI E ONERI REALI
1		COMUNE DI NOVA SIRI			(4) Diritto del concedente



agenzia del
Territorio

Certificato storico per immobile

Data: 31/10/2007 - Ora: 10.21.45

Certificato n.: MT0229815 Pag: 2 Segue

2	[REDACTED]		Livellario fino al 18/04/1995	
DATI DERIVANTI DA				
ISTRUMENTO (ATTO PUBBLICO) del 23/06/1980 Voltura n. 22682 in atti dal 01/02/1982 Repertorio n. : 4346 Rogante: DISABATO Sede: MONTECAGLIOSO Registrazione: UR				
Sede: MATERA n: 2470 del 14/07/1970				

Situazione degli intestati dal 23/06/1980

N.	DATI ANAGRAFICI		CODICE FISCALE		DIRITTI E ONERI REALI	
1	[REDACTED]		[REDACTED]		Livellario fino al 23/06/1980	
DATI DERIVANTI DA						
FRAZIONAMENTO del 23/06/1980 n. 22682 in atti dal 01/02/1982						

Situazione dell'immobile che ha originato il precedente dall'impianto meceanografico

N.	DATI IDENTIFICATIVI			DATI CLASSAMENTO				DATI DERIVANTI DA			
	Foglio	Particella	Sub	Porz	Qualità Classe	Superficie(m ²) ha are ca	Deduz		Reddito		
1	23	18		-	SEMINATIVO 2	1 06 83			Dominicale L. 85.464	Agrario L. 53.415	Impianto meceanografico del 17/09/1976
Notifica											
Partita											

L'intestazione alla data della richiesta deriva dai seguenti atti:

Situazione degli intestati relativa ad atto del 26/04/1976 (antecedente all'impianto meceanografico)

DIRITTI E ONERI REALI	
suffrutuario generale di livello fino al 18/04/1995	
Livellario fino al 18/04/1995	
ATO Sede: MONTECAGLIOSO Registrazione: UR	

DIRITTI E ONERI REALI	
(4) Diritto del concedente fino al 18/04/1995	
Livellario fino al 23/06/1980	
COTONDELLA Volume: 40 n: 30 del 13/10/1976	

DIRITTI E ONERI REALI	
suffrutuario parziale di livello fino al 26/04/1976	
COTONDELLA Volume: 40 n: 31 del 13/10/1976	

DIRITTI E ONERI REALI	
(4) Diritto del concedente fino al 26/04/1976	
Livellario fino al 26/04/1976	



agenzia del
Territorio

Data: 31/10/2007 - Ora: 10.21.45

Certificato n.: MT0229815 Pag: 3 Fine

Certificato storico per immobile

3	[REDACTED]	COUSUF PARZ DI LIVELLO fino al 25/12/1971
4	[REDACTED]	COUSUF PARZ DI LIVELLO fino al 25/12/1971
DATI DERIVANTI DA [REDACTED] impianto meccanografico del 17/09/1970		

ORIGINALE

Ricevuta n. 63790

Rilasciato da: Ufficio Provinciale di MATERA

Richiedente: PICO MARIANNA



agenzia del
Territorio

Certificato storico per immobile

Data: 31/10/2007 - Ora: 10.22.10

Certificato n.: MT0229816 Pag: 1 Segue

Ai sensi dell'art. 3 del decreto Legislativo 12/02/93 n. 39, si certifica che per l'immobile sito nel **comune di NOVA SIRI (A942), foglio 23, particella 15** la situazione degli atti informatizzati dall'impianto meceanografico al 31/10/2007 nell' Ufficio provinciale di MATERA è la seguente:

INTESTATO

(1) Proprieta' per 1000/1000 in regime di comunione dei beni

Situazione dell'Immobile dall'impianto meceanografico

N.	DATI IDENTIFICATIVI			DATI CLASSAMENTO				DATI DERIVANTI DA	
	Foglio	Particella	Sub Porz	Qualità Classe	Superficie(m ²) ha are ca	Deduz	Reddito		
1	23	15	-	SEMINATIVO 2	1 38 57		Dominicale Euro 57,25 L. 110.856	Agrario Euro 35,78 L. 69.285	Impianto meceanografico del 17/09/1976
Notifica					Partita		1548		

L'intestazione alla data della richiesta deriva dai seguenti atti:

DIRITTI E ONERI REALI Proprieta' per 1000/1000 in regime di comunione dei beni nte: LACANNA VINCENZO Sede: POLICORO
DIRITTI E ONERI REALI fino al 11/02/1999
DIRITTI E ONERI REALI (8) Usufrutto fino al 18/04/1995 (1) Proprieta' fino al 18/04/1995 SABATO Sede: MONTECAGLIOSO Registrazione: UR
DIRITTI E ONERI REALI fino al 23/06/1980



agenzia del
Territorio

Certificato storico per immobile

Data: 31/10/2007 - Ora: 10.22.10

Certificato n.: MT0229816 Pag: 2 Fine

de: ROTONDELLA Volume: 40 n: 30 del 13/10/1976

DIRITTI E ONERI REALI

Usufruttuario parziale fino al 26/04/1976

(1) Proprietà fino al 26/04/1976

de: ROTONDELLA Volume: 40 n: 31 del 13/10/1976

DIRITTI E ONERI REALI

COUSUF PARZ fino al 25/12/1971

(1) Proprietà fino al 25/12/1971

COUSUF PARZ fino al 25/12/1971

ORIGINALE

Ricevuta n. 63790

Rilasciato da: **Ufficio Provinciale di MATERA**

Richiedente: **PICO MARIANNA**



agenzia del
Territorio

Certificato storico per immobile

Data: 31/10/2007 - Ora: 10.22.35

Certificato n.: MT0229818 Pag: 1 Segue

Ai sensi dell'art. 3 del decreto Legislativo 12/02/93 n. 39, si certifica che per l'immobile sito nel
comune di NOVA SIRI (A942), foglio 24, particella 96

la situazione degli atti informatizzati dall'impianto meccanografico al 31/10/2007 nell'Ufficio provinciale di MATERA è la seguente:

INTESTATO

1) Proprietà per 1000/1000 in regime di comunione dei beni

Situazione dell'Immobile dal 23/06/1980

N.	DATI IDENTIFICATIVI			DATI CLASSAMENTO				DATI DERIVANTI DA	
	Foglio	Particella	Sub Porz	Qualità Classe	Superficie(m ²) ha are ca	Deduz	Reddito		
1	24	96	-	SEMINATIVO 2	90 00		Dominicale Euro 37,18 L. 72.000	Agrario Euro 23,24 L. 45.000	FRAZIONAMENTO del 23/06/1980 n. 22682 in atti dal 01/02/1982
Notifica					Partita		8218		


Situazione dell'Immobile dall'impianto meccanografico

N.	DATI IDENTIFICATIVI			DATI CLASSAMENTO				DATI DERIVANTI DA	
	Foglio	Particella	Sub Porz	Qualità Classe	Superficie(m ²) ha are ca	Deduz	Reddito		
1	24	96	-	SEMINATIVO 2	1 02 40		Dominicale L. 81.920	Agrario L. 51.200	Impianto meccanografico del 17/09/1976
Notifica					Partita		4240		

L'intestazione alla data della richiesta deriva dai seguenti atti:

Situazione degli intestati dal 11/02/1999

DIRITTI E ONERI REALI	
(1) Proprietà per 1000/1000 in regime di comunione dei beni agente: LACANNA VINCENZO Sede: POLICORO	
DIRITTI E ONERI REALI	
fino al 11/02/1999	




agenzia del
Territorio

Certificato storico per immobile

Data: 31/10/2007 - Ora: 10.22.35

Certificato n.: MT0229818 Pag: 2 Fine



DIRITTI E ONERI REALI
(8) Usufrutto fino al 18/04/1995
(1) Proprietà fino al 18/04/1995
DISABATO Sede: MONTECAGLIOSO Registrazione: UR

DIRITTI E ONERI REALI
fino al 23/06/1980

ORIGINALE

Ricevuta n. 63790

Rilasciato da: Ufficio Provinciale di MATERA

Richiedente: PICO MARIANNA



agenzia del
Territorio

Certificato storico per immobile

Data: 31/10/2007 - Ora: 10.22.54

Certificato n.: MT0229819 Pag: 1 Segue

Ai sensi dell'art. 3 del decreto Legislativo 12/02/93 n. 39, si certifica che per l'immobile sito nel
comune di NOVA SIRI (A942), foglio 24, particella 79

la situazione degli atti informatizzati dall'impianto meccanografico al 31/10/2007 nell'Ufficio provinciale di MATERA è la seguente:

INTESTATO

(1) Proprietà per 1000/1000 in regime di comunione dei beni

Situazione dell'Immobile dall'impianto meccanografico

N.	DATI IDENTIFICATIVI			DATI CLASSAMENTO				DATI DERIVANTI DA	
	Foglio	Particella	Sub Porz	Qualità Classe	Superficie(m ²) ha are ca	Deduz	Reddito		
1	24	79	-	SEMINATIVO 3	65 20		Dominicale Euro 21,89 L. 42.380	Agrario Euro 15,15 L. 29.340	Impianto meccanografico del 17/09/1976
Notifica				Partita		1548			

L'intestazione alla data della richiesta deriva dai seguenti atti:

DIRITTI E ONERI REALI
Proprietà per 1000/1000 in regime di comunione dei beni
ite: LACANNA VINCENZO Sede: POLICORO
DIRITTI E ONERI REALI
fino al 11/02/1999
DIRITTI E ONERI REALI
(8) Usufrutto fino al 18/04/1995
(1) Proprietà fino al 18/04/1995
SABATO Sede: MONTECAGLIOSO Registrazione: UR
DIRITTI E ONERI REALI
fino al 23/06/1980



agenzia del
Territorio

Certificato storico per immobile

Data: 31/10/2007 - Ora: 10.22.54

Certificato n.: MT0229819 Pag: 2 Fine

DATI DERIVANTI DA

DENUNZIA (NEI PASSAGGI PER CAUSA DI MORTE) del 26/04/1976 n. 2882 in atti dal 01/02/1982 Registrazione: UR Sede: ROTONDELLA Volume: 40 n: 30 del 13/10/1976

DIRITTI E ONERI REALI

Usufruttuario parziale fino al 26/04/1976

(1) Proprietà fino al 26/04/1976

Rotonda: ROTONDELLA Volume: 40 n: 31 del 13/10/1976

DIRITTI E ONERI REALI

COUSUF PARZ fino al 25/12/1971

(1) Proprietà fino al 25/12/1971

COUSUF PARZ fino al 25/12/1971

ORIGINALE

Ricevuta n. 63790

Rilasciato da: **Ufficio Provinciale di MATERA**

Richiedente: **PICO MARIANNA**



agenzia del
Territorio

Certificato storico per immobile

Data: 31/10/2007 - Ora: 10.23.23

Certificato n.: MT0229822 Pag: 1 Segue

Ai sensi dell'art. 3 del decreto Legislativo 12/02/93 n. 39, si certifica che per l'immobile sito nel **comune di NOVA SIRI (A942), foglio 24, particella 109**

la situazione degli atti informatizzati dall'impianto meccanografico al 31/10/2007 nell' Ufficio provinciale di MATERA è la seguente:

INTESTATO

) Proprieta' per 1000/1000 in regime di comunione dei beni

Situazione dell'Immobile dall'impianto meccanografico

N.	DATI IDENTIFICATIVI			DATI CLASSAMENTO				DATI DERIVANTI DA	
	Foglio	Particella	Sub Porz	Qualità Classe	Superficie(m ²) ha are ca	Deduz	Reddito		
1	24	109	-	PASCOLO 1	44 00	.	Dominicale Euro 5,68 L. 11.000	Agrario Euro 2,27 L. 4.400	Impianto meccanografico del 17/09/1976
Notifica			Partita		1548				

L'intestazione alla data della richiesta deriva dai seguenti atti:

DIRITTI E ONERI REALI
Proprieta' per 1000/1000 in regime di comunione dei beni
te: LACANNA VINCENZO Sede: POLICORO
DIRITTI E ONERI REALI
fino al 11/02/1999
DIRITTI E ONERI REALI
(8) Usufrutto fino al 18/04/1995
(1) Proprieta' fino al 18/04/1995
SABATO Sede: MONTESCAGLIOSO Registrazione: UR
DIRITTI E ONERI REALI
fino al 23/06/1980



agenzia del
Territorio

Certificato storico per immobile

Data: 31/10/2007 - Ora: 10.23.23

Certificato n.: MT0229822 Pag: 2 Fine

DATI DERIVANTI DA DENUNZIA (NEI PASSAGGI PER CAUSA DI MORTE) del 26/04/1976 n. 2882 in atti dal 01/02/1982 Registrazione: UR Sede: ROTONDELLA Volume: 40 n: 30 del 13/10/1976

DIRITTI E ONERI REALI
Usufruttuario parziale fino al 26/04/1976
(1) Proprieta` fino al 26/04/1976
: ROTONDELLA Volume: 40 n: 31 del 13/10/1976

DIRITTI E ONERI REALI
COUSUF PARZ fino al 25/12/1971
(1) Proprieta` fino al 25/12/1971
COUSUF PARZ fino al 25/12/1971

ORIGINALE

Ricevuta n. 63790

Rilasciato da: **Ufficio Provinciale di MATERA** Richiedente: **PICO MARIANNA**



agenzia del
Territorio

Certificato storico per immobile

Data: 31/10/2007 - Ora: 10.23.43

Certificato n.: MT0229824 Pag: 1 Segue

Ai sensi dell'art. 3 del decreto Legislativo 12/02/93 n. 39, si certifica che per l'immobile sito nel
comune di NOVA SIRI (A942), foglio 24, particella 70

la situazione degli atti informatizzati dall'impianto meccanografico al 31/10/2007 nell' Ufficio provinciale di MATERA è la seguente:

INTESTATO

Proprietà per 1000/1000 in regime di comunione dei beni

Situazione dell'Immobile dal 23/06/1980

N.	DATI IDENTIFICATIVI			DATI CLASSAMENTO				DATI DERIVANTI DA	
	Foglio	Particella	Sub Porz	Qualità Classe	Superficie(m ²) ha are ca	Deduz	Reddito		
1	24	70	-	PASCOLO 1	1 03 19		Dominicale Euro 13,32 L. 25.798	Agrario Euro 5,33 L. 10.319	FRAZIONAMENTO del 23/06/1980 n . 22682 in atti dal 01/02/1982
Notifica									

Situazione dell'Immobile dall'impianto meccanografico

N.	DATI IDENTIFICATIVI			DATI CLASSAMENTO				DATI DERIVANTI DA	
	Foglio	Particella	Sub Porz	Qualità Classe	Superficie(m ²) ha are ca	Deduz	Reddito		
1	24	70	-	PASCOLO 1	1 56 19		Dominicale L. 39.048	Agrario L. 15.619	Impianto meccanografico del 17/09/1976
Notifica									


L'intestazione alla data della richiesta deriva dai seguenti atti:

DIRITTI E ONERI REALI

Proprietà per 1000/1000 in regime di comunione dei beni
te: LACANNA VINCENZO Sede: POLICORO

DIRITTI E ONERI REALI

fino al 11/02/1999



agenzia del
Territorio

Certificato storico per immobile

Data: 31/10/2007 - Ora: 10.23.43

Certificato n.: MT0229824 Pag: 2 Fine

Situazione degli intestati dal 23/06/1980

DIRITTI E ONERI REALI
(8) Usufrutto fino al 18/04/1995
(1) Proprieta' fino al 18/04/1995
SABATO Sedc: MONTECAGLIOSO Registrazione: UR
DIRITTI E ONERI REALI
fino al 23/06/1980
e: ROTONDELLA Volume: 40 n: 30 del 13/10/1976
DIRITTI E ONERI REALI
Usufruttuario parziale fino al 26/04/1976
e: ROTONDELLA Volume: 40 n: 31 del 13/10/1976
DIRITTI E ONERI REALI
(1) Proprieta' fino al 26/04/1976
COUSUF PARZ fino al 25/12/1971
COUSUF PARZ fino al 25/12/1971

ORIGINALE

Ricevuta n. 63790

Rilasciato da: **Ufficio Provinciale di MATERA**

Richiedente: **PICO MARIANNA**



agenzia del
Territorio

Certificato storico per immobile

Data: 31/10/2007 - Ora: 10.24.03

Certificato n.: MT0229825 Pag: 1 Segue

Ai sensi dell'art. 3 del decreto Legislativo 12/02/93 n. 39, si certifica che per l'immobile sito nel **comune di NOVA SIRI (A942), foglio 24, particella 149** la situazione degli atti informatizzati dall'impianto meccanografico al 31/10/2007 nell' Ufficio provinciale di MATERA è la seguente:

INTESTATO

) Proprieta' per 1000/1000 in regime di comunione dei beni

Situazione dell'Immobile dal 23/06/1980

N.	DATI IDENTIFICATIVI			DATI CLASSAMENTO				DATI DERIVANTI DA	
	Foglio	Particella	Sub	Porz	Qualità Classe	Superficie(m²) ha are ca	Deduz		Reddito
1	24	149		-	PASCOLO 1	53 00		Dominicale Euro 6,84 L. 13.250	FRAZIONAMENTO del 23/06/1980 n. 22682 in atti dal 01/02/1982
Notifica				Partita		5761			

L'intestazione alla data della richiesta deriva dai seguenti atti:

DIRITTI E ONERI REALI) Proprieta' per 1000/1000 in regime di comunione dei beni ante: LACANNA VINCENZO Sede: POLICORO
DIRITTI E ONERI REALI fino al 11/02/1999	
DIRITTI E ONERI REALI (8) Usufrutto fino al 18/04/1995 (1) Proprieta' fino al 18/04/1995	ISABATO Seda: MONTECAGLIOSO Registrazione: UR
DIRITTI E ONERI REALI fino al 23/06/1980	



agenzia del
Territorio

Certificato storico per immobile

Data: 31/10/2007 - Ora: 10.24.03

Certificato n.: MT0229825 Pag: 2 Fine

DATI DERIVANTI DA FRAZIONAMENTO del 23/06/1980 n. 22682 in atti dal 01/02/1982

Situazione dell'immobile che ha originato il precedente dall'impianto meccanografico

N.	DATI IDENTIFICATIVI			DATI CLASSAMENTO			DATI DERIVANTI DA	
	Foglio	Particella	Sub Porz	Qualità Classe	Superficie(m²) ha are ca	Deduz	Dominicale	Reddito Agrario
1	24	70	-	PASCOLO 1	1 56 19		L. 39.048	L. 15.619
Impianto meccanografico del 17/09/1976								
Notifica								

L'intestazione alla data della richiesta deriva dai seguenti atti:

DIRITTI E ONERI REALI
(8) Usufrutto fino al 18/04/1995
(1) Proprieta' fino al 18/04/1995
ISABATO Sede: MONTECAGLIOSO Registrazione: UR
DIRITTI E ONERI REALI
fino al 23/06/1980
de: ROTONDELLA Volume: 40 n: 30 del 13/10/1976
DIRITTI E ONERI REALI
Usufruttuario parziale fino al 26/04/1976
de: ROTONDELLA Volume: 40 n: 31 del 13/10/1976
DIRITTI E ONERI REALI
(1) Proprieta' fino al 26/04/1976
COUSUF PARZ fino al 25/12/1971
COUSUF PARZ fino al 25/12/1971

ORIGINALE

Ricevuta n. 63790

Rilasciato da: Ufficio Provinciale di MATERA

Richiedente: PICO MARIANNA



agenzia del
Territorio

Certificato storico per immobile

Data: 31/10/2007 - Ora: 10.24.23

Certificato n.: MT0229826 Pag: 1 Segue

Ai sensi dell'art. 3 del decreto Legislativo 12/02/93 n. 39, si certifica che per l'immobile sito nel
comune di NOVA SIRI (A942), foglio 24, particella 31

la situazione degli atti informatizzati dall'impianto meccanografico al 31/10/2007 nell' Ufficio provinciale di MATERA è la seguente:

INTESTATO

Proprietà per 1000/1000 in regime di comunione dei beni

Situazione dell'Immobile dal 07/03/2007

N.	DATI IDENTIFICATIVI			DATI CLASSAMENTO			DATI DERIVANTI DA
	Foglio	Particella	Sub Porz	Qualità Classe	Superficie(m ²) ha are ca	Deduz	
1	24	31	-	SEMIN ARBOR	40 45	Euro 4,18	Euro 7,31
Tabella di variazione del 07/03/2007 n. 4721 .1/2007 in atti dal 07/03/2007 (protocollo n. MT0037422) TRASMISSIONE DATI AI SENSI DEL DECRETO 262 DEL 3 OTTOBRE 2006							
Notifica		Partita					
Annotazioni VARIAZIONE COLTURALE EX D.L. N. 262/06 - QUALITA' DICHIARATA O PARIFICATA A COLTURA PRESENTE NEL QUADRO TARIFFARIO							

Situazione dell'Immobile dal 23/06/1980

N.	DATI IDENTIFICATIVI			DATI CLASSAMENTO			DATI DERIVANTI DA
	Foglio	Particella	Sub Porz	Qualità Classe	Superficie(m ²) ha are ca	Deduz	
1	24	31	-	PASC CESPUG	40 45	Euro 2,09 L. 4.045	Euro 0,84 L. 1.618
FRAZIONAMENTO del 23/06/1980 n. 22682 in atti dal 01/02/1982							
Notifica		Partita		8218			

Situazione dell'Immobile dall'impianto meccanografico

N.	DATI IDENTIFICATIVI			DATI CLASSAMENTO			DATI DERIVANTI DA
	Foglio	Particella	Sub Porz	Qualità Classe	Superficie(m ²) ha are ca	Deduz	
1	24	31	-	PASC CESPUG	56 45	L. 5.645	L. 2.258
Impianto meccanografico del 17/09/1976							



agenzia del
Territorio

Certificato storico per immobile

Data: 31/10/2007 - Ora: 10.24.23

Certificato n.: MT0229826 Pag: 2 Fine

Notifica	Partita	1548
----------	---------	------

L'intestazione alla data della richiesta deriva dai seguenti atti:

Situazione degli intestati del 11/02/1000

DIRITTI E ONERI REALI
Proprieta' per 1000/1000 in regime di comunione dei beni
Sede: LACANNA VINCENZO Sede: POLICORO
DIRITTI E ONERI REALI
fino al 11/02/1999
DIRITTI E ONERI REALI
(8) Usufrutto fino al 18/04/1995
(1) Proprieta' fino al 18/04/1995
ABATO Sede: MONTECAGLIOSO Registrazione: UR
DIRITTI E ONERI REALI
fino al 23/06/1980
DIRITTI E ONERI REALI
Volume: 40 n: 30 del 13/10/1976
DIRITTI E ONERI REALI
Usufruttuario parziale fino al 26/04/1976
(1) Proprieta' fino al 26/04/1976
: ROTONDELLA Volume: 40 n: 31 del 13/10/1976
DIRITTI E ONERI REALI
COUSUF PARZ fino al 25/12/1971
(1) Proprieta' fino al 25/12/1971
COUSUF PARZ fino al 25/12/1971

ORIGINALE

Ricevuta n. 63790

Rilasciato da: Ufficio Provinciale di MATERA

Richiedente: PICO MARIANNA



agenzia del
Territorio

Certificato storico per immobile

Data: 31/10/2007 - Ora: 10.24.55

Certificato n.: MT0229831 Pag: 1 Segue

Ai sensi dell'art. 3 del decreto Legislativo 12/02/93 n. 39, si certifica che per l'immobile sito nel
comune di NOVA SIRI (A942), foglio 24, particella 145

la situazione degli atti informatizzati dall'impianto meccanografico al 31/10/2007 nell' Ufficio provinciale di MATERA è la seguente:

INTESTATO

1) Proprieta' per 1000/1000 in regime di comunione dei beni

Situazione dell'Immobile dal 23/06/1980

N.	DATI IDENTIFICATIVI			DATI CLASSAMENTO			DATI DERIVANTI DA	
	Foglio	Particella	Sub Porz	Qualità Classe	Superficie(m²) ha are ca	Deduz		Reddito
1	24	145	-	PASC CESPUG	16 00		Dominicale Euro 0,83 L. 1.600	
Agrario Euro 0,33 L. 640								FRAZIONAMENTO del 23/06/1980 n. 22682 in atti dal 01/02/1982
Notifica				Partita	5761			

L'intestazione alla data della richiesta deriva dai seguenti atti:

Situazione degli intestati dal 11/02/1990

DIRITTI E ONERI REALI Proprieta' per 1000/1000 in regime di comunione dei beni e: LACANNA VINCENZO Sede: POLICORO
DIRITTI E ONERI REALI fino al 11/02/1999
DIRITTI E ONERI REALI (8) Usufrutto fino al 18/04/1995 (1) Proprieta' fino al 18/04/1995 ABATO Sede: MONTECAGLIOSO Registrazione: UR
DIRITTI E ONERI REALI fino al 23/06/1980



agenzia del
Territorio

Certificato storico per immobile

Data: 31/10/2007 - Ora: 10.24.55

Certificato n.: MT0229831 Pag: 2 Fine

DATI DERIVANTI DA FRAZIONAMENTO del 23/06/1980 n. 22682 in atti dal 01/02/1982

Situazione dell'immobile che ha originato il precedente dall'impianto meccanografico

N.	DATI IDENTIFICATIVI				DATI CLASSAMENTO				DATI DERIVANTI DA		
	Foglio	Particella	Sub	Porz	Qualità Classe	Superficie(m ²) ha are ca	Deduz	Reddito			
1	24	31	-	-	PASC CESPUG	56 45			Dominicale L. 5.645	Agrario L. 2.258	Impianto meccanografico del 17/09/1976
Notifica						Partita	1548				

L'instestazione alla data della richiesta deriva dai seguenti atti:

Situazione degli intestati dal 22/06/1980

[REDACTED]		DIRITTI E ONERI REALI
		(8) Usufrutto fino al 18/04/1995
		(1) Proprietà fino al 18/04/1995
[REDACTED]		ABATO Sede: MONTECAGLIOSO Registrazione: UR
[REDACTED]		DIRITTI E ONERI REALI
		fino al 23/06/1980
		e: ROTONDELLA Volume: 40 n: 30 del 13/10/1976
[REDACTED]		DIRITTI E ONERI REALI
		Usufruttuario parziale fino al 26/04/1976
		(1) Proprietà fino al 26/04/1976
[REDACTED]		e: ROTONDELLA Volume: 40 n: 31 del 13/10/1976
[REDACTED]		DIRITTI E ONERI REALI
		COUSUF PARZ fino al 25/12/1971
		(1) Proprietà fino al 25/12/1971
[REDACTED]		COUSUF PARZ fino al 25/12/1971

DATI DERIVANTI DA Impianto meccanografico del 17/09/1976

ORIGINALE

Ricevuta n. 63790

Rilasciato da: Ufficio Provinciale di MATERA Richiedente: PICO MARIANNA



agenzia del
Territorio

Certificato storico per immobile

Data: 31/10/2007 - Ora: 10.25.16

Certificato n.: MT0229833 Pag: 1 Segue

Ai sensi dell'art. 3 del decreto Legislativo 12/02/93 n. 39, si certifica che per l'immobile sito nel comune di NOVA SIRI (A942), foglio 24, particella 42

la situazione degli atti informatizzati dall'impianto meccanografico al 31/10/2007 nell'Ufficio provinciale di MATERA è la seguente:

INTESTATO

) Proprietà per 1000/1000 in regime di comunione dei beni

Situazione dell'Immobile dal 23/06/1980

N.	DATI IDENTIFICATIVI				DATI CLASSAMENTO				DATI DERIVANTI DA	
	Foglio	Particella	Sub	Porz	Qualità Classe	Superficie(m ²) ha are ca	Deduz	Reddito		
1	24	42		-	SEMINATIVO 2	1 34 75		Dominicale Euro 55,67 L. 107.800	Agrario Euro 34,80 L. 67.375	FRAZIONAMENTO del 23/06/1980 n. 22682 in atti dal 01/02/1982
Notifica					Partita	8218				

Situazione dell'Immobile dall'impianto meccanografico

N.	DATI IDENTIFICATIVI				DATI CLASSAMENTO				DATI DERIVANTI DA	
	Foglio	Particella	Sub	Porz	Qualità Classe	Superficie(m ²) ha are ca	Deduz	Reddito		
1	24	42		-	SEMINATIVO 2	2 04 05		Dominicale L. 163.240	Agrario L. 102.025	Impianto meccanografico del 17/09/1976
Notifica					Partita	1548				

L'intestazione alla data della richiesta deriva dai seguenti atti:

Situazione degli intestati dal 11/02/1999

DIRITTI E ONERI REALI
Proprietà per 1000/1000 in regime di comunione dei beni
ante: LACANNA VINCENZO Sede: POLICORO

DIRITTI E ONERI REALI
fino al 11/02/1999




agenzia del
Territorio

Certificato storico per immobile

Data: 31/10/2007 - Ora: 10.25.16

Certificato n.: MT0229833 Pag: 2 Fine



DIRITTI E ONERI REALI
(8) Usufrutto fino al 18/04/1995
(1) Proprietà fino al 18/04/1995
ATO Sede: MONTESCAGLIOSO Registrazione: UR

DIRITTI E ONERI REALI
fino al 23/06/1980
OTONDELLA Volume: 40 n: 30 del 13/10/1976

DIRITTI E ONERI REALI
Usufruttuario parziale fino al 26/04/1976
(1) Proprietà fino al 26/04/1976
OTONDELLA Volume: 40 n: 31 del 13/10/1976

DIRITTI E ONERI REALI
COUSUF PARZ fino al 25/12/1971
(1) Proprietà fino al 25/12/1971
COUSUF PARZ fino al 25/12/1971

Stampato automaticamente dal 17/02/1970

ORIGINALE

Ricevuta n. 63790

Rilasciato da: Ufficio Provinciale di MATERA

Richiedente: PICO MARIANNA



agenzia del
Territorio

Certificato storico per immobile

Data: 31/10/2007 - Ora: 10.25.36

Certificato n.: MT0229834 Pag: 1 Segue

Ai sensi dell'art. 3 del decreto Legislativo 12/02/93 n. 39, si certifica che per l'immobile sito nel
comune di NOVA SIRI (A942), foglio 24, particella 146

la situazione degli atti informatizzati dall'impianto meccanografico al 31/10/2007 nell'Ufficio provinciale di MATERA è la seguente:

INTESTATO

) Proprieta' per 1000/1000 in regime di comunione dei beni

Situazione dell'Immobile dal 23/06/1980

N.	DATI IDENTIFICATIVI			DATI CLASSAMENTO			DATI DERIVANTI DA		
	Foglio	Particella	Sub Porz	Qualità Classe	Superficie(m²) ha arc ca	Deduz		Reddito	
1	24	146	-	SEMINATIVO 2	69 30		Dominicale Euro 28,63 L. 55.440	Agrario Euro 17,90 L. 34.650	FRAZIONAMENTO del 23/06/1980 n. 22682 in atti dal 01/02/1982
Notifica				Partita		5761			

L'intestazione alla data della richiesta deriva dai seguenti atti:

Situazione degli intestati dal 11/02/1000

DIRITTI E ONERI REALI Proprieta' per 1000/1000 in regime di comunione dei beni nte: LACANNA VINCENZO Sede: POLICORO
DIRITTI E ONERI REALI fino al 11/02/1999
DIRITTI E ONERI REALI (8) Usufrutto fino al 18/04/1995 (1) Proprieta' fino al 18/04/1995 SABATO Sede: MONTECAGLIOSO Registrazione: UR
DIRITTI E ONERI REALI fino al 23/06/1980



agenzia del
Territorio

Certificato storico per immobile

Data: 31/10/2007 - Ora: 10.25.36
Certificato n.: MT0229834 Pag: 2 Fine

DATI DERIVANTI DA FRAZIONAMENTO del 23/06/1980 n. 22682 in atti dal 01/02/1982

Situazione dell'immobile che ha originato il precedente dall'impianto meccanografico

N.	DATI IDENTIFICATIVI				DATI CLASSAMENTO				DATI DERIVANTI DA	
	Foglio	Particella	Sub	Porz	Qualità Classe	Superficie(m²) ha are ca	Deduz	Reddito		
1	24	42	-	SEMINATIVO	2	2 04 05		Dominicale L. 163.240 Agrario L. 102.025	Impianto meccanografico del 17/09/1976	
Notifica						Partita		1548		

L'instestazione alla data della richiesta deriva dai seguenti atti:

DIRITTI E ONERI REALI	
(8) Usufrutto fino al 18/04/1995	
(1) Proprieta' fino al 18/04/1995	
BATO Sede: MONTECAGLIOSO Registrazione: UR	
DIRITTI E ONERI REALI	
fino al 23/06/1980	
ROTONDELLA Volume: 40 n: 30 del 13/10/1976	
DIRITTI E ONERI REALI	
Usufruttuario parziale fino al 26/04/1976	
(1) Proprieta' fino al 26/04/1976	
ROTONDELLA Volume: 40 n: 31 del 13/10/1976	
DIRITTI E ONERI REALI	
COUSUF PARZ fino al 25/12/1971	
(1) Proprieta' fino al 25/12/1971	
COUSUF PARZ fino al 25/12/1971	

ORIGINALE

Ricevuta n. 63790

Rilasciato da: Ufficio Provinciale di MATERA

Richiedente: PICO MARIANNA



agenzia del
Territorio

Certificato storico per immobile

Data: 31/10/2007 - Ora: 10.26.05

Certificato n.: MT0229836 Pag: 1 Segue

Ai sensi dell'art. 3 del decreto Legislativo 12/02/93 n. 39, si certifica che per l'immobile sito nel **comune di NOVA SIRI (A942), foglio 24, particella 148** la situazione degli atti informatizzati dall'impianto meccanografico al 31/10/2007 nell'Ufficio provinciale di MATERA è la seguente:

INTESTATO


Proprietà per 1000/1000 in regime di comunione dei beni

Situazione dell'Immobile dal 23/06/1980

N.	DATI IDENTIFICATIVI			DATI CLASSAMENTO			DATI DERIVANTI DA	
	Foglio	Particella	Sub Porz	Qualità Classe	Superficie(m²) ha are ca	Deduz		Reddito
1	24	148	-	SEMINATIVO 2	41 50		Dominicale Euro 17,15 L. 33.200	
Agrario Euro 10,72 L. 20.750								FRAZIONAMENTO del 23/06/1980 n. 22682 in atti dal 01/02/1982
Notifica				Partita		5761		

L'intestazione alla data della richiesta deriva dai seguenti atti:

DIRITTI E ONERI REALI
Proprietà per 1000/1000 in regime di comunione dei beni ante: LACANNA VINCENZO Sede: POLICORO
DIRITTI E ONERI REALI
fino al 11/02/1999
DIRITTI E ONERI REALI
(8) Usufrutto fino al 18/04/1995
(1) Proprietà fino al 18/04/1995
SABATO Sede: MONTECAGLIOSO Registrazione: UR
DIRITTI E ONERI REALI
fino al 23/06/1980



agenzia del
Territorio

Certificato storico per immobile

Data: 31/10/2007 - Ora: 10.26.05
Certificato n.: MT0229836 Pag: 2 Fine

DATI DERIVANTI DA FRAZIONAMENTO del 23/06/1980 n. 22682 in atti dal 01/02/1982

Situazione dell'immobile che ha originato il precedente dall'impianto meccanografico

N.	DATI IDENTIFICATIVI			DATI CLASSAMENTO			DATI REDDITO		DATI DERIVANTI DA	
	Foglio	Particella	Sub	Porz	Qualità Classe	Superficie(m²) ha are ca	Deduz	Dominicale		Agrario
1	24	60	-	SEMINATIVO	2	5 34 10		L. 427.280	L. 267.050	
Notifica							Partita	1548	Impianto meccanografico del 17/09/1976	

L'intestazione alla data della richiesta deriva dai seguenti atti:



DIRITTI E ONERI REALI
(8) Usufrutto fino al 18/04/1995
(1) Proprieta' fino al 18/04/1995
ABATO Sede: MONTESCAGLIOSO Registrazione: UR

DIRITTI E ONERI REALI
fino al 23/06/1980
ROTONDELLA Volume: 40 n: 30 del 13/10/1976

DIRITTI E ONERI REALI
Usufruttuario parziale fino al 26/04/1976
(1) Proprieta' fino al 26/04/1976
ROTONDELLA Volume: 40 n: 31 del 13/10/1976

DIRITTI E ONERI REALI
COUSUF PARZ fino al 25/12/1971
(1) Proprieta' fino al 25/12/1971
COUSUF PARZ fino al 25/12/1971

ORIGINALE

Ricevuta n. 63790

Rilasciato da: Ufficio Provinciale di MATERA

Richiedente: PICO MARIANNA



agenzia del
Territorio

Certificato storico per immobile

Data: 31/10/2007 - Ora: 10.26.27

Certificato n.: MT0229839 Pag: 1 Segue

Ai sensi dell'art. 3 del decreto Legislativo 12/02/93 n. 39, si certifica che per l'immobile sito nel
comune di NOVA SIRI (A942), foglio 24, particella 151

la situazione degli atti informatizzati dall'impianto meccanografico al 31/10/2007 nell' Ufficio provinciale di MATERA è la seguente:

INTESTATO

Proprietà per 1000/1000 in regime di comunione dei beni

Situazione dell'Immobile dal 23/06/1980

N.	DATI IDENTIFICATIVI			DATI CLASSAMENTO				DATI DERIVANTI DA	
	Foglio	Particella	Sub Porz	Qualità Classe	Superficie(m²) ha are ca	Deduz	Reddito		
1	24	151	-	SEMINATIVO 2	50 15		Dominicale Euro 20,72 L. 40.120	Agrario Euro 12,95 L. 25.075	FRAZIONAMENTO del 23/06/1980 n. 22682 in atti dal 01/02/1982
Notifica				Partita		5761			
Annotazioni		CON DIRITTO ALL' AIA NUM 63 DEL FOGLIO 24							

L'intestazione alla data della richiesta deriva dai seguenti atti:

DIRITTI E ONERI REALI
Proprietà per 1000/1000 in regime di comunione dei beni LACANNA VINCENZO Sede: POLICORO
DIRITTI E ONERI REALI
fino al 11/02/1999
DIRITTI E ONERI REALI
(8) Usufiutto fino al 18/04/1995
(1) Proprietà fino al 18/04/1995
BATO Sede: MONTECAGLIOSO Registrazione: UR



agenzia del
Territorio

Certificato storico per immobile

Data: 31/10/2007 - Ora: 10.26.27

Certificato n.: MT0229839 Pag: 2 Segue

Situazione degli intestati dal 23/06/1980

		DIRITTI E ONERI REALI	
		fino al 23/06/1980	

Situazione dell'immobile che ha originato il precedente dall'impianto meccanografico

N.	DATI IDENTIFICATIVI				DATI CLASSAMENTO				DATI DERIVANTI DA	
	Foglio	Particella	Sub	Porz	Qualità Classe	Superficie(m ²) ha are ca	Deduz	Reddito		
1	24	62	-	-	SEMINATIVO	6 47 85		Dominicale L. 518.280	Agrario L. 323.925	Impianto meccanografico del 17/09/1976
Notifica				Partita		1548				
Annotazioni		CON DIRITTO ALL'AIA NUM 63 DEL FOGLIO 24								

L'intestazione alla data della richiesta deriva dai seguenti atti:

		DIRITTI E ONERI REALI
		(8) Usufrutto fino al 18/04/1995
		(1) Proprietà fino al 18/04/1995
		TO Sede: MONTECAGLIOSO Registrazione: UR
		DIRITTI E ONERI REALI
		fino al 23/06/1980
		TONDELLA Volume: 40 n: 30 del 13/10/1976
		DIRITTI E ONERI REALI
		Usufruttuario parziale fino al 26/04/1976
		(1) Proprietà fino al 26/04/1976
		TONDELLA Volume: 40 n: 31 del 13/10/1976
		DIRITTI E ONERI REALI
		COUSUF PARZ fino al 25/12/1971
		(1) Proprietà fino al 25/12/1971
		COUSUF PARZ fino al 25/12/1971



agenzia del
Territorio

Data: 31/10/2007 - Ora: 10.26.27

Certificato n.: MT0229839 Pag: 3 Fine


Certificato storico per immobile

ORIGINALE

Ricevuta n. 63790

Rilasciato da: Ufficio Provinciale di MATERA

Richiedente: PICO MARIANNA



agenzia del
Territorio

Certificato storico per immobile

Data: 31/10/2007 - Ora: 10.26.48

Certificato n.: MT0229842 Pag: 1 Segue

Ai sensi dell'art. 3 del decreto Legislativo 12/02/93 n. 39, si certifica che per l'immobile sito nel comune di NOVA SIRI (A942), foglio 24, particella 152

la situazione degli atti informatizzati dall'impianto meccanografico al 31/10/2007 nell' Ufficio provinciale di MATERA è la seguente:

INTESTATO

1) Proprietà per 1000/1000 in regime di comunione dei beni

Situazione dell'Immobile dal 05/09/1995

N.	DATI IDENTIFICATIVI			DATI CLASSAMENTO			DATI DERIVANTI DA	
	Foglio	Particella	Sub Porz	Qualità Classe	Superficie(m ²) ha are ca	Deduz		Reddito
1	24	152	-	SEMINATIVO 2	17 63	Euro 7,28 L. 14.104	Euro 4,55 L. 8.815	VARIAZIONE D'UFFICIO del 05/09/1995 n. 77 .3/1995 in atti dal 08/09/1995 MOD .26 N .283/94
Notifica				Partita	8218			
Annotazioni								
CON DIRITTO ALL'AIA NUM 63 DEL FOGLIO 24								

Situazione dell'Immobile dal 23/06/1980

N.	DATI IDENTIFICATIVI			DATI CLASSAMENTO			DATI DERIVANTI DA	
	Foglio	Particella	Sub Porz	Qualità Classe	Superficie(m ²) ha are ca	Deduz		Reddito
1	24	152	-	SEMINATIVO 2	19 85	Dominicale L. 15.880	Agrario L. 9.925	FRAZIONAMENTO del 23/06/1980 n. 22682 in atti dal 01/02/1982
Notifica				Partita	5761			
Annotazioni								
CON DIRITTO ALL'AIA NUM 63 DEL FOGLIO 24								

L'intestazione alla data della richiesta deriva dai seguenti atti:

Situazione degli intestati dal 11/02/1999

N.	DATI ANAGRAFICI	CODICE FISCALE	DIRITTI E ONERI REALI
ISTRUMENTO (ATTO PUBBLICO) del 11/02/1999 Voltura n. 870 .3/1999 in atti dal 23/04/1999 Repertorio n. : 48303 Rogante: LACANNA VINCENZO Sede: POLICORO			
Registrazione: UR Sede: PISTICCI n: 171 del 01/03/1999			




agenzia del
Territorio

Data: 31/10/2007 - Ora: 10.26.48

Certificato n.: MT0229842 Pag: 2 Segue

Certificato storico per immobile






agenzia del
Territorio

Certificato storico per immobile

Data: 31/10/2007 - Ora: 10.26.48

Certificato n.: MT0229842 Pag: 3 Fine



DIRITTI E ONERI REALI
fino al 23/06/1980
Sede: ROTONDELLA Volume: 40 n: 30 del 13/10/1976

DIRITTI E ONERI REALI
Usufruttuario parziale fino al 26/04/1976
(1) Proprieta' fino al 26/04/1976
Sede: ROTONDELLA Volume: 40 n: 31 del 13/10/1976

DIRITTI E ONERI REALI
COUSUF PARZ fino al 25/12/1971
(1) Proprieta' fino al 25/12/1971
COUSUF PARZ fino al 25/12/1971

ORIGINALE

Ricevuta n. 63790

Rilasciato da: **Ufficio Provinciale di MATERA** Richiedente: **PICO MARIANNA**



agenzia del
Territorio

Certificato storico per immobile

Data: 31/10/2007 - Ora: 10.27.43

Certificato n.: MT0229845 Pag: 1 Segue

Ai sensi dell'art. 3 del decreto Legislativo 12/02/93 n. 39, si certifica che per l'immobile sito nel
comune di NOVA SIRI (A942), foglio 24, particella 150

la situazione degli atti informatizzati dall'impianto meccanografico al 31/10/2007 nell' Ufficio provinciale di MATERA è la seguente:

INTESTATO

Proprietà per 1000/1000 in regime di comunione dei beni

Situazione dell'Immobile dal 23/06/1980

N.	DATI IDENTIFICATIVI			DATI CLASSAMENTO				DATI DERIVANTI DA	
	Foglio	Particella	Sub Porz	Qualità Classe	Superficie(m ²) ha are ca	Deduz	Reddito		
1	24	150	-	SEMINATIVO 2	58 85		Dominicale Euro 24,31 L. 47.080	Agrario Euro 15,20 L. 29.425	FRAZIONAMENTO del 23/06/1980 n . 22682 in atti dal 01/02/1982
Notifica				Partita	5761				
Annotazioni		CON DIRITTO ALL' AIA NUM 63 DEL FOGLIO 24							

L'intestazione alla data della richiesta deriva dai seguenti atti:

DIRITTI E ONERI REALI	Proprietà per 1000/1000 in regime di comunione dei beni te: LACANNA VINCENZO Sede: POLICORO
DIRITTI E ONERI REALI fino al 11/02/1999	
DIRITTI E ONERI REALI (8) Usufrutto fino al 18/04/1995 (1) Proprietà fino al 18/04/1995	ABATO Sede: MONTECAGLIOSO Registrazione: UR



agenzia del
Territorio

Data: 31/10/2007 - Ora: 10.27.43

Certificato n.: MT0229845 Pag: 3 Fine


Certificato storico per immobile

ORIGINALE

Ricevuta n. 63790

Rilasciato da: Ufficio Provinciale di MATERA

Richiedente: PICO MARIANNA



agenzia del
Territorio

Certificato storico per immobile

Data: 31/10/2007 - Ora: 10.28.07

Certificato n.: MT0229850 Pag: 1 Segue

Ai sensi dell'art. 3 del decreto Legislativo 12/02/93 n. 39, si certifica che per l'immobile sito nel
comune di NOVA SIRI (A942), foglio 24, particella 147

la situazione degli atti informatizzati dall'impianto meccanografico al 31/10/2007 nell' Ufficio provinciale di MATERA è la seguente:

INTESTATO

Proprietà per 1000/1000 in regime di comunione dei beni

Situazione dell'Immobile dal 23/06/1980

N.	DATI IDENTIFICATIVI			DATI CLASSAMENTO				DATI DERIVANTI DA	
	Foglio	Particella	Sub Porz	Qualità Classe	Superficie(m ²) ha are ca	Deduz	Reddito		
1	24	147	-	SEMINATIVO 2	1 96 75		Dominicale Euro 81,29 L. 157.400	Agrario Euro 50,81 L. 98.375	FRAZIONAMENTO del 23/06/1980 n. 22682 in atti dal 01/02/1982
Notifica					Partita	5761			

L'intestazione alla data della richiesta deriva dai seguenti atti:

Situazione degli intestati dal 11/02/1999

DIRITTI E ONERI REALI per 1000/1000 in regime di comunione dei beni ANNA VINCENZO Sede: POLICORO
DIRITTI E ONERI REALI fino al 11/02/1999
DIRITTI E ONERI REALI (8) Usufrutto fino al 18/04/1995 (1) Proprieta fino al 18/04/1995 Sede: MONTECAGLIOSO Registrazione: UR
DIRITTI E ONERI REALI fino al 23/06/1980



agenzia del
Territorio

Certificato storico per immobile

Data: 31/10/2007 - Ora: 10.28.07
Certificato n.: MT0229850 Pag: 2 Fine

DATI DERIVANTI DA	FRAZIONAMENTO del 23/06/1980 n. 22682 in atti dal 01/02/1982
-------------------	--

Situazione dell'immobile che ha originato il precedente dall'impianto meccanografico

N.	DATI IDENTIFICATIVI				DATI CLASSAMENTO				DATI DERIVANTI DA	
	Foglio	Particella	Sub	Porz	Qualità Classe	Superficie(m²) ha are ca	Deduz	Reddito		
1	24	60	-	SEMINATIVO	2	5 34 10		Dominicale L. 427.280	Agrario L. 267.050	Impianto meccanografico del 17/09/1976
Notifica						Partita		1548		

L'intestazione alla data della richiesta deriva dai seguenti atti:

Situazione degli intestati: 1-1-22/02/1000

DIRITTI E ONERI REALI
(8) Usufrutto fino al 18/04/1995
(1) Proprietà fino al 18/04/1995
SABATO Sede: MONTESCAGLIOSO Registrazione: UR

DIRITTI E ONERI REALI
fino al 23/06/1980
e: ROTONDELLA Volume: 40 n: 30 del 13/10/1976

DIRITTI E ONERI REALI
Usufruttuario parziale fino al 26/04/1976
(1) Proprietà fino al 26/04/1976
e: ROTONDELLA Volume: 40 n: 31 del 13/10/1976

DIRITTI E ONERI REALI
COUSUF PARZ fino al 25/12/1971
(1) Proprietà fino al 25/12/1971
COUSUF PARZ fino al 25/12/1971

ORIGINALE

Ricevuta n. 63790

Rilasciato da: Ufficio Provinciale di MATERA Richiedente: PICO MARIANNA



agenzia del
Territorio

Certificato storico per immobile

Data: 31/10/2007 - Ora: 10.28.36

Certificato n.: MT0229851 Pag: 1 Segue

Ai sensi dell'art. 3 del decreto Legislativo 12/02/93 n. 39, si certifica che per l'immobile sito nel
comune di NOVA SIRI (A942), foglio 24, particella 60

la situazione degli atti informatizzati dall'impianto meccanografico al 31/10/2007 nell'Ufficio provinciale di MATERA è la seguente:

INTESTATO

proprietà per 1000/1000 in regime di comunione dei beni

Situazione dell'Immobile dal 23/06/1980

N.	DATI IDENTIFICATIVI			DATI CLASSAMENTO			DATI DERIVANTI DA
	Foglio	Particella	Sub Porz	Qualità Classe	Superficie(m ²) ha are ca	Deduz	
1	24	60	-	SEMINATIVO 2	2 95 85	Euro 122,24 L. 236.680	Agrario Euro 76,40 L. 147.925
Notifica				Partita	8218	FRAZIONAMENTO del 23/06/1980 n. 22682 in atti dal 01/02/1982	

Situazione dell'Immobile dall'impianto meccanografico

N.	DATI IDENTIFICATIVI			DATI CLASSAMENTO			DATI DERIVANTI DA
	Foglio	Particella	Sub Porz	Qualità Classe	Superficie(m ²) ha are ca	Deduz	
1	24	60	-	SEMINATIVO 2	5 34 10	Dominicale L. 427.280	Agrario L. 267.050
Notifica				Partita	1548	Impianto meccanografico del 17/09/1976	

L'intestazione alla data della richiesta deriva dai seguenti atti:

Situazione degli intestati dal 11/02/1999

DIRITTI E ONERI REALI
Proprietà per 1000/1000 in regime di comunione dei beni
Atte: LACANNA VINCENZO Sede: POLICORO
DIRITTI E ONERI REALI
fino al 11/02/1999



agenzia del
Territorio

Certificato storico per immobile

Data: 31/10/2007 - Ora: 10.28.36

Certificato n.: MT0229851 Pag: 2 Fine

		DIRITTI E ONERI REALI
		(8) Usufrutto fino al 18/04/1995 (1) Proprieta' fino al 18/04/1995
		SABATO Sede: MONTESCAGLIOSO Registrazione: UR
		DIRITTI E ONERI REALI
		fino al 23/06/1980
		de: ROTONDELLA Volume: 40 n: 30 del 13/10/1976
		DIRITTI E ONERI REALI
		Usufruttuario parziale fino al 26/04/1976
		(1) Proprieta' fino al 26/04/1976
		de: ROTONDELLA Volume: 40 n: 31 del 13/10/1976
		DIRITTI E ONERI REALI
		COUSUF PARZ fino al 25/12/1971
		(1) Proprieta' fino al 25/12/1971
		COUSUF PARZ fino al 25/12/1971

ORIGINALE

Ricevuta n. 63790

Rilasciato da: Ufficio Provinciale di MATERA

Richiedente: PICO MARIANNA



agenzia del
Territorio

Certificato storico per immobile

Data: 31/10/2007 - Ora: 10.28.57

Certificato n.: MT0229853 Pag: 1 Segue

Ai sensi dell'art. 3 del decreto Legislativo 12/02/93 n. 39, si certifica che per l'immobile sito nel
comune di NOVA SIRI (A942), foglio 24, particella 153

la situazione degli atti informatizzati dall'impianto meccanografico al 31/10/2007 nell'Ufficio provinciale di MATERA è la seguente:

INTESTATO


) Proprietà per 1000/1000 in regime di comunione dei beni

Situazione dell'Immobile dal 23/06/1980

N.	DATI IDENTIFICATIVI			Porz	Qualità Classe	DATI CLASSAMENTO			DATI DERIVANTI DA			
	Foglio	Particella	Sub			Superficie(m ²) ha are ca	Deduz	Dominicale		Reddito		
1	24	153		-	SEMINATIVO	2	1	04	85	Dominicale Euro 43,32 L. 83.880	Agrario Euro 27,08 L. 52.425	FRAZIONAMENTO del 23/06/1980 n. 22682 in atti dal 01/02/1982
Notifica					Partita		5761					
Annotazioni		CON DIRITTO ALL'AIA NUM 63 DEL FOGLIO 24										

L'intestazione alla data della richiesta deriva dai seguenti atti:

DIRITTI E ONERI REALI
Proprietà per 1000/1000 in regime di comunione dei beni te: LACANNA VINCENZO-Sede: POLICORO
DIRITTI E ONERI REALI
fino al 11/02/1999
DIRITTI E ONERI REALI
(8) Usufrutto fino al 18/04/1995
(1) Proprietà fino al 18/04/1995
ABATO Sede: MONTESCAGLIOSO Registrazione: UR



agenzia del
Territorio

Certificato storico per immobile

Data: 31/10/2007 - Ora: 10.28.57

Certificato n.: MT0229853 Pag: 2 Segue

Situazione degli intestati dal 23/06/1980

N.	DATANAGRAFICI	CODICE FISCALE	DIRITTI E ONERI REALI
			fino al 23/06/1980
DATI DERIVANTI DA	FRAZIONAMENTO del 23/06/1980 n. 22682 in atti dal 01/02/1982		

Situazione dell'immobile che ha originato il precedente dall'impianto meceanografico

N.	DATI IDENTIFICATIVI			DATI CLASSAMENTO			DATI DERIVANTI DA			
	Foglio	Particella	Sub	Porz	Qualità Classe	Superficie(m ²) ha are ca		Deduz	Dominicale	Reddito
1	24	62		-	SEMINATIVO 2	6 47 85		L. 518.280	L. 323.925	Impianto meceanografico del 17/09/1976
Notifica				Partita			1548			
Annotazioni	CON DIRITTO ALL'AIA NUM 63 DEL FOGLIO 24									

L'intestazione alla data della richiesta deriva dai seguenti atti:

DIRITTI E ONERI REALI
(8) Usufrutto fino al 18/04/1995
(1) Proprieta' fino al 18/04/1995
SABATO Sede: MONTECAGLIOSO Registrazione: UR
DIRITTI E ONERI REALI
fino al 23/06/1980
le: ROTONDELLA Volume: 40 n: 30 del 13/10/1976
DIRITTI E ONERI REALI
Usufruttuario parziale fino al 26/04/1976
(1) Proprieta' fino al 26/04/1976
le: ROTONDELLA Volume: 40 n: 31 del 13/10/1976
DIRITTI E ONERI REALI
COUSUF PARZ fino al 25/12/1971
(1) Proprieta' fino al 25/12/1971
COUSUF PARZ fino al 25/12/1971



agenzia del
Territorio

Data: 31/10/2007 - Ora: 10.28.57

Certificato n.: MT0229853 Pag: 3 Fine


Certificato storico per immobile

ORIGINALE

Ricevuta n. 63790

Rilasciato da: Ufficio Provinciale di MATERA

Richiedente: PICO MARIANNA



agenzia del
Territorio

Certificato storico per immobile

Data: 31/10/2007 - Ora: 10.29.17

Certificato n.: MT0229855 Pag: 1 Segue

Ai sensi dell'art. 3 del decreto Legislativo 12/02/93 n. 39, si certifica che per l'immobile sito nel comune di NOVA SIRI (A942), foglio 24, particella 62

la situazione degli atti informatizzati dall'impianto meccanografico al 31/10/2007 nell' Ufficio provinciale di MATERA è la seguente:

INTESTATO

(1) Proprieta' per 1000/1000 in regime di comunione dei beni

Situazione dell'Immobile dal 23/06/1980

N.	DATI IDENTIFICATIVI			DATI CLASSAMENTO				DATI DERIVANTI DA	
	Foglio	Particella	Sub Porz	Qualità Classe	Superficie(m ²) ha are ca	Deduz	Reddito		
1	24	62	-	SEMINATIVO 2	4 14 15		Dominicale Euro 171,11 L. 331.320	Agrario Euro 106,95 L. 207.075	FRAZIONAMENTO del 23/06/1980 n. 22682 in atti dal 01/02/1982
Notifica				Partita	8218				
Annotazioni		CON DIRITTO ALL' AIA NUM 63 DEL FOGLIO 24							

Situazione dell'Immobile dall'impianto meccanografico

N.	DATI IDENTIFICATIVI			DATI CLASSAMENTO				DATI DERIVANTI DA	
	Foglio	Particella	Sub Porz	Qualità Classe	Superficie(m ²) ha are ca	Deduz	Reddito		
1	24	62	-	SEMINATIVO 2	6 47 85		Dominicale L. 518.280	Agrario L. 323.925	Impianto meccanografico del 17/09/1976
Notifica				Partita	1548				
Annotazioni		CON DIRITTO ALL' AIA NUM 63 DEL FOGLIO 24							

L'intestazione alla data della richiesta deriva dai seguenti atti:

Situazione degli intestati dal 11/02/1999

N.	DATI ANAGRAFICI	CODICE FISCALE	DIRITTI E ONERI REALI
1	[REDACTED]	[REDACTED]	[REDACTED]
DATI DERIVANTI DA			
[REDACTED] prieta' per 1000/1000 in regime di comunione dei beni			
[REDACTED] STRUMENTO (ATTO PUBBLICO) del 11/02/1999 Volunta n. 870 5/1999 in atti dal 23/04/1999 Repertorio n. 46303 Rogante: LACANNA VINCENZO Sede: POLICORO			
Registrazione: UR Sede: PISTICCI n: 171 del 01/03/1999			



agenzia del
Territorio

Certificato storico per immobile

Data: 31/10/2007 - Ora: 10.29.17

Certificato n.: MT0229855 Pag: 2 Fine

Situazione degli intestati dal 18/04/1995


DIRITTI E ONERI REALI fino al 11/02/1999
DIRITTI E ONERI REALI (8) Usufrutto fino al 18/04/1995 (1) Proprieta' fino al 18/04/1995 BATO Sedc: MONTECAGLIOSO Registrazione: UR
DIRITTI E ONERI REALI fino al 23/06/1980 ROTONDELLA Volume: 40 n: 30 del 13/10/1976
DIRITTI E ONERI REALI Usufruttuario parziale fino al 26/04/1976 (1) Proprieta' fino al 26/04/1976 ROTONDELLA Volume: 40 n: 31 del 13/10/1976
DIRITTI E ONERI REALI COUSUF PARZ fino al 25/12/1971 (1) Proprieta' fino al 25/12/1971 COUSUF PARZ fino al 25/12/1971

ORIGINALE

Ricevuta n. 63790

Rilasciato da: Ufficio Provinciale di MATERA

Richiedente: PICO MARIANNA



agenzia del
Territorio

Certificato storico per immobile

Data: 31/10/2007 - Ora: 10.30.32

Certificato n.: MT0229861 Pag: 1 Segue

Ai sensi dell'art. 3 del decreto Legislativo 12/02/93 n. 39, si certifica che per l'immobile sito nel
comune di NOVA SIRI (A942), foglio 36, particella 138

la situazione degli atti informatizzati dall'impianto meccanografico al 31/10/2007 nell'Ufficio provinciale di MATERA è la seguente:

INTESTATO

(1) Proprieta' per 1000/1000

Situazione dell'Immobile dal 31/03/1992

N.	DATI IDENTIFICATIVI			DATI CLASSAMENTO				DATI DERIVANTI DA		
	Foglio	Particella	Sub	Porz	Qualità Classe	Superficie(m ²) ha are ca	Deduz		Reddito	
1	36	138		-	INCOLT PROD	1 18 35		Dominicale Euro 2,44 L. 4.734	Agrario Euro 0,61 L. 1.184	FRAZIONAMENTO del 31/03/1992 n. 278 .1/1992 in atti dal 02/04/1992 GEOM .DIMATTEO
Notifica				Partita		4895				
Annotazioni		DERIVA DAL N.42								

L'intestazione alla data della richiesta deriva dai seguenti atti:

Situazione degli intestati dal 12/12/1996

DIRITTI E ONERI REALI	
(1) Proprieta' per 1000/1000	
Sede: LACANNA Sede: MONTALBANO IONICO	
DIRITTI E ONERI REALI	
fino al 12/12/1996	
Sede: MADIO Sede: FERRANDINA Registrazione: UR	
DIRITTI E ONERI REALI	
fino al 30/06/1992	



agenzia del
Territorio

Certificato storico per immobile

Data: 31/10/2007 - Ora: 10.30.32
Certificato n.: MT0229861 Pag: 2 Fine

Situazione dell'immobile che ha originato il precedente dall'impianto meccanografico

N.	DATI IDENTIFICATIVI			DATI CLASSAMENTO			DATI DERIVANTI DA	
	Foglio	Particella	Sub Porz	Qualità Classe	Superficie(m ²) ha are ca	Deduz	Dominicale	Reddito Agrario
1	36	42	-	INCOLT PROD	9 01 77		L. 36.071	L. 9.018
Notifica				Partita	845	Impianto meccanografico del 17/09/1976		

L'intestazione alla data della richiesta deriva dai seguenti atti:

DIRITTI E ONERI REALI
fino al 31/03/1992
: ROTONDELLA Volume: 47 n: 49 del 03/07/1973

DIRITTI E ONERI REALI
fino al 03/01/1973

ORIGINALE

Ricevuta n. 63790

Rilasciato da: Ufficio Provinciale di MATERA

Richiedente: PICO MARIANNA



agenzia del
Territorio

Certificato storico per immobile

Data: 31/10/2007 - Ora: 10.31.00
Certificato n.: MT0229862 Pag: 1 Segue

Ai sensi dell'art. 3 del decreto Legislativo 12/02/93 n. 39, si certifica che per l'immobile sito nel comune di NOVA SIRI (A942), foglio 39, particella 107 la situazione degli atti informatizzati dall'impianto meccanografico al 31/10/2007 nell' Ufficio provinciale di MATERA è la seguente:

INTESTATO

(1) Proprieta' per 1000/1000

Situazione dell'Immobile dal 07/03/2007

N.	DATI IDENTIFICATIVI			DATI CLASSAMENTO				DATI DERIVANTI DA	
	Foglio	Particella	Sub Porz	Qualità Classe	Superficie(m ²) ha are ca	Deduz	Reddito		
1	39	107	AA	SEMIN ARBOR	1 02 00		Dominicale Euro 52,68	Agrario Euro 28,97	Tabella di variazione del 07/03/2007 n. 4984 .1/2007 in atti dal 07/03/2007 (protocollo n. MT0037758) TRASMISSIONE DATI AI SENSI DEL DECRETO 262 DEL 3 OTTOBRE 2006
			AB	PASC CESPUG	1 99 65		Euro 10,31	Euro 4,12	
Notifica Annotazioni				Partita					
DERIVA DAL N.49 - VARIAZIONE CULTURALE EX D.L. N. 262/06 - QUALITA' DICHIARATA O PARIFICATA A COLTURA PRESENTE NEL QUADRO TARIFFARIO									

L'intestazione alla data della richiesta deriva dai seguenti atti:

Situazione degli intestati dal 12/12/1996

DIRITTI E ONERI REALI
(1) Proprieta' per 1000/1000
e: LACANNA Sede: MONTALBANO IONICO
DIRITTI E ONERI REALI
fino al 12/12/1996
e: MADIO Sede: FERRANDINA Registrazione: UR
DIRITTI E ONERI REALI
fino al 30/06/1992



agenzia del
Territorio

Certificato storico per immobile

Data: 31/10/2007 - Ora: 10.31.01

Certificato n.: MT0229862 Pag: 2 Segue


Situazione dell'Immobile dal 31/03/1992

N.	DATI IDENTIFICATIVI			DATI CLASSAMENTO				DATI DERIVANTI DA	
	Foglio	Particella	Sub	Porz	Qualità Classe	Superficie(m ²) ha are ca	Deduz		Reddito
1	39	107		-	PASC CESPUG	3 01 65			FRAZIONAMENTO del 31/03/1992 n. 278 .1/1992 in atti dal 02/04/1992 GEOM .DIMATTEO
Notifica				Partita		4895			
Annotazioni		DERIVA DAL N.49							

L'intestazione alla data della richiesta deriva dai seguenti atti:

Situazione degli intestati dal 17/05/1991

DIRITTI E ONERI REALI fino al 31/03/1992
DATI DERIVANTI DA
FRAZIONAMENTO del 17/05/1991 n. 48 .6/1991 in atti dal 12/06/1991 GEOM .GUIDA F.
DIRITTI E ONERI REALI fino al 17/05/1991
de: ROTONDELLA Volume: 47 n: 49 del 03/07/1973
DIRITTI E ONERI REALI fino al 03/01/1973



agenzia del
Territorio

Certificato storico per immobile

Data: 31/10/2007 - Ora: 10.31.01
Certificato n.: MT0229862 Pag: 3 Fine

Situazione dell'immobile che ha originato il precedente dall'impianto meccanografico

N.	DATI IDENTIFICATIVI			DATI CLASSAMENTO				DATI DERIVANTI DA	
	Foglio	Particella	Sub	Porz	Qualità Classe	Superficie(m ²) ha are ca	Deduz		Reddito
1	39	1		-	PASC CESPUG	4 24 55		Dominicale L. 42.455	Agrario L. 16.982
Notifica				Partita		845		Impianto meccanografico del 17/09/1976	

ORIGINALE

Ricevuta n. 63790

Rilasciato da: Ufficio Provinciale di MATERA Richiedente: PICO MARIANNA



agenzia del
Territorio

Certificato storico per immobile

Data: 31/10/2007 - Ora: 10.31.27

Certificato n.: MT0229864 Pag: 1 Segue

Ai sensi dell'art. 3 del decreto Legislativo 12/02/93 n. 39, si certifica che per l'immobile sito nel
comune di NOVA SIRI (A942), foglio 38, particella 33

la situazione degli atti informatizzati dall'impianto meccanografico al 31/10/2007 nell' Ufficio provinciale di MATERA è la seguente:

INTESTATO

1	[REDACTED]	(1) Proprieta` per 1000/1000
---	------------	------------------------------

Situazione dell'Immobile dall'impianto meccanografico

N.	DATI IDENTIFICATIVI			DATI CLASSAMENTO				DATI DERIVANTI DA	
	Foglio	Particella	Sub	Porz	Qualità Classe	Superficie(m²) ha are ca	Deduz		Reddito
1	38	33		-	FABB RURALE	03 78		Agrario	Impianto meccanografico del 17/09/1976
Notifica					Partita	3371			

L'intestazione alla data della richiesta deriva dai seguenti atti:

Situazione degli intestati dal 19/01/1998

[REDACTED]	DIRITTI E ONERI REALI (1) Proprieta` per 1000/1000 e: LACANNA VINCENZO Sede: MONTALBANO
[REDACTED]	DIRITTI E ONERI REALI fino al 19/01/1998 orio n.: 171 Rogante: TRIBUNALE Sede:
[REDACTED]	DIRITTI E ONERI REALI (1) Proprieta` per 1/2 fino al 10/05/1984 (1) Proprieta` per 1/2 fino al 10/05/1984 ate: MALVASI Sede: TREBISACCE Registrazione: UR



agenzia del
Territorio

Certificato storico per immobile

Data: 31/10/2007 - Ora: 10.31.27
Certificato n.: MT0229864 Pag: 2 Fine

Situazione degli intestati dall'impianto meccanografico

N.	DATI ANAGRAFICI	CODICE FISCALE	DIRITTI E ONERI REALI
I	Impianto meccanografico del 17/09/1976		fino al 18/01/1970

ORIGINALE

Ricevuta n. 63790

Rilasciato da: Ufficio Provinciale di MATERA

Richiedente: PICO MARIANNA



agenzia del
Territorio

Certificato storico per immobile

Data: 31/10/2007 - Ora: 10.32.02
Certificato n.: MT0229869 Pag: 1 Segue

Ai sensi dell'art. 3 del decreto Legislativo 12/02/93 n. 39, si certifica che per l'immobile sito nel comune di NOVA SIRI (A942), foglio 38, particella 34 la situazione degli atti informatizzati dall'impianto meccanografico al 31/10/2007 nell'Ufficio provinciale di MATERA è la seguente:

INTESTATO

(1) Proprieta' per 1000/1000

Situazione dell'Immobile dal 07/03/2007

N.	DATI IDENTIFICATIVI			Qualità Classe	DATI CLASSAMENTO		Reddito	DATI DERIVANTI DA	
	Foglio	Particella	Sub Porz		Superficie(m²) ha are ca	Deduz			Dominicale
1	38	34	AA	SEMIN ARBOR	5	52 12	Euro 5,38	Euro 9,42	Tabella di variazione del 07/03/2007 n. 4941 .1/2007 in atti dal 07/03/2007 (protocollo n. MT0037711) TRASMISSIONE DATI AI SENSI DEL DECRETO 262 DEL 3 OTTOBRE 2006
			AB	PASCOLO	1	1 42 32	Euro 18,38	Euro 7,35	
Notifica		Partita							
Annotazioni		VARIAZIONE COLTURALE EX D.L. N. 262/06 - QUALITA' DICHIARATA O PARIFICATA A COLTURA PRESENTE NEL QUADRO TARIFFARIO							

L'intestazione alla data della richiesta deriva dai seguenti atti:

SituaZIONE degli intestati dal 19/01/1998

DIRITTI E ONERI REALI (1) Proprieta' per 1000/1000 e: LACANNA VINCENZO Sede: MONTALBANO
DIRITTI E ONERI REALI fino al 19/01/1998 orio n. : 171 Rogante: TRIBUNALE Sede:
DIRITTI E ONERI REALI (1) Proprieta' per 1/2 fino al 10/05/1984 (1) Proprieta' per 1/2 fino al 10/05/1984



agenzia del
Territorio

Certificato storico per immobile

Data: 31/10/2007 - Ora: 10.32.03
Certificato n.: MT0229869 Pag: 2 Fine

DATI DERIVANTI DA ISTRUMENTO (ATTO PUBBLICO) del 18/01/1970 Voltura n. 1761.1/1990 in atti dal 14/06/1991 Repertorio n. : 46969 Rogante: MALVASI Sede: TREBISACCE Registrazione: UR
Sede: AMENDOLARA n. 6 del 04/02/1970

Situazione degli intestati dall'impianto meccanografico

N.	[REDACTED]		DIRITTI E ONERI REALI
1	[REDACTED]		fino al 18/01/1970
DATI DERIVANTI DA	Impianto meccanografico del 17/09/1976		

Situazione dell'Immobile dall'impianto meccanografico

N.	DATI IDENTIFICATIVI				DATI CLASSAMENTO				DATI DERIVANTI DA	
	Foglio	Particella	Sub	Porz	Qualità Classe	Superficie(m²)	Deduz	Reddito		
1	38	34		-	SEMIN ARBOR	1 94 44		Dominicale Euro 20,08 L. 38.888	Agrario Euro 35,15 L. 68.054	Impianto meccanografico del 17/09/1976
Notifica					Partita 3371					

ORIGINALE

Ricevuta n. 63790

Rilasciato da: Ufficio Provinciale di MATERA Richiedente: PICO MARIANNA



Ufficio Provinciale di MATERA
Prospetto di liquidazione

Comune di: NOVA SIRI

Giorno : 20/11/2007 N° Ricevuta : 68054

Il CERTIFICATO STORICO DA BASE INFORMATIVA è composto dai seguenti protocolli :

Protocollo N. MT0241378 ORIGINALE COPIE utili ai fini della liquidazione I Relativo all'immobile: T Foglio 24 Part. 64

Condizione della richiesta: NORMALE

Tributi Speciali Catastali	Diritto fisso	16,00
	Diritto proporzionale	0,00
	Diritto di ricerca	0,00
Totale Tributi Speciali Catastali		16,00
	Imposta di bollo	28,00
	Totale	44,00 EURO

Bollo assolto in modo virtuale D.M. 16/12/1998

IL CASSIERE
Cosimo NICOLETTI

IL DIRETTORE DELL'UFFICIO
(Dirigente Dott. Giuseppe CARLOMAGNO)



agenzia del
Territorio

Certificato storico per immobile

Data: 20/11/2007 - Ora: 08.56.03

Certificato n.: MT0241378 Pag: 2 Fine

DATI DERIVANTI DA

ISTRUMENTO (ATTO PUBBLICO) del 23/06/1980 Voltura n. 22682 in atti dal 01/02/1982 Repertorio n. : 4346 Rogante: DISABATO Sede: MONTESCAGLIOSO Registrazione: UR
Sede: MATERA n: 2470 del 14/07/1970

DIRITTI E ONERI REALI fino al 23/06/1980
OTONDELLA Volume: 40 n: 30 del 13/10/1976
DIRITTI E ONERI REALI
Usufruttuario parziale fino al 26/04/1976 (1) Proprieta' fino al 26/04/1976
OTONDELLA Volume: 40 n: 31 del 13/10/1976
DIRITTI E ONERI REALI
COUSUF PARZ fino al 25/12/1971 (1) Proprieta' fino al 25/12/1971
COUSUF PARZ fino al 25/12/1971

Rilasciato da: **Ufficio Provinciale di MATERA** Richiedente: **PICO MARIANNA**

**ESTRATTI
DI
MAPPA**



agenzia del
Territorio

UFFICIO PROVINCIALE di MATERA

Piazza Matteotti n° 18 - 75100 MATERA
Tel. 0835/344201 - Fax 0835/337230
E-Mail: up_matera@agenziaterritorio.it

ESTRATTO DI MAPPA

Rilasciato ai sensi dell'Art. 45 del regolamento per la Conservazione del Nuovo Catasto,

approvato con Decreto 08/12/1938, numero 2153 A

Richiesta del 20-11-07

Comune di NOVA SIRI

Scala di 1: 2000 Foglio N° 23

Si autentica la presente riproduzione di mappa per i soli numeri:

191, 193, 203, 205

Matera, 20-11-07

Prot. Mod. RC 241326

Riscossi € 111,00

Il responsabile del procedimento
Dott. Giuseppe Carlomagno

IL DIRETTORE DELL'UFFICIO
(Dirigente Dott. Giuseppe CARLOMAGNO)

IL CASSIERE
Cosima MOLETTI





Scala originale: 1:2000
Dimensione cornice: 776.000 x 552.000 metri



agenzia del
Territorio

UFFICIO PROVINCIALE di MATERA

Piazza Matteotti n° 18 - 75100 MATERA
Tel. 0835/344201 - Fax 0835/337230
E-Mail: up_matera@agenziaterritorio.it

ESTRATTO DI MAPPA

Rilasciato ai sensi dell'Art. 45 del regolamento per la Conservazione del Nuovo Catasto,
approvato con Decreto 08/12/1938, numero 2153 A

Richiesta del 20-11-07

Comune di NOVA SIRA

Scala di 1: 2000 Foglio N° 23

Si autentica la presente riproduzione di mappa per i soli numeri:

18, 145, 15

Matera, 20-11-07

Prot. Mod. RC 24-13-32

Riscossi €. 44,00

Il responsabile del procedimento
Dott. Giuseppe Carlomagno

M. DIRETTORE DELL'UFFICIO
(Dirigente Dott. Giuseppe CARLOMAGNO)

IL CASSIERE
Cosimo NICOLETTI



E=31900

N=7700

18



Scala originale: 1:2000
Dimensione cornice: 776.000 x 552.000 metri



agenzia del
Territorio

UFFICIO PROVINCIALE di MATERA

Piazza Matteotti n° 18 - 75100 MATERA
Tel. 0835/344201 - Fax 0835/337230
E-Mail: up_matera@agenziaterritorio.it

ESTRATTO DI MAPPA

Rilasciato ai sensi dell'Art. 45 del regolamento per la Conservazione del Nuovo Catasto,
approvato con Decreto 08/12/1938, numero 2153 A

Richiesta del 20-11-07

Comune di NOVA SIRI

Scala di 1: 2000 Foglio N° 24

Si autentica la presente riproduzione di mappa per i soli numeri:

96, 79, 109, 70, 129, 31, 145, 42, 146, 148, 151, 152,
66, 150, 147, 60, 153, 62

Matera, 20-11-07

Prot. Mod. RC 261345

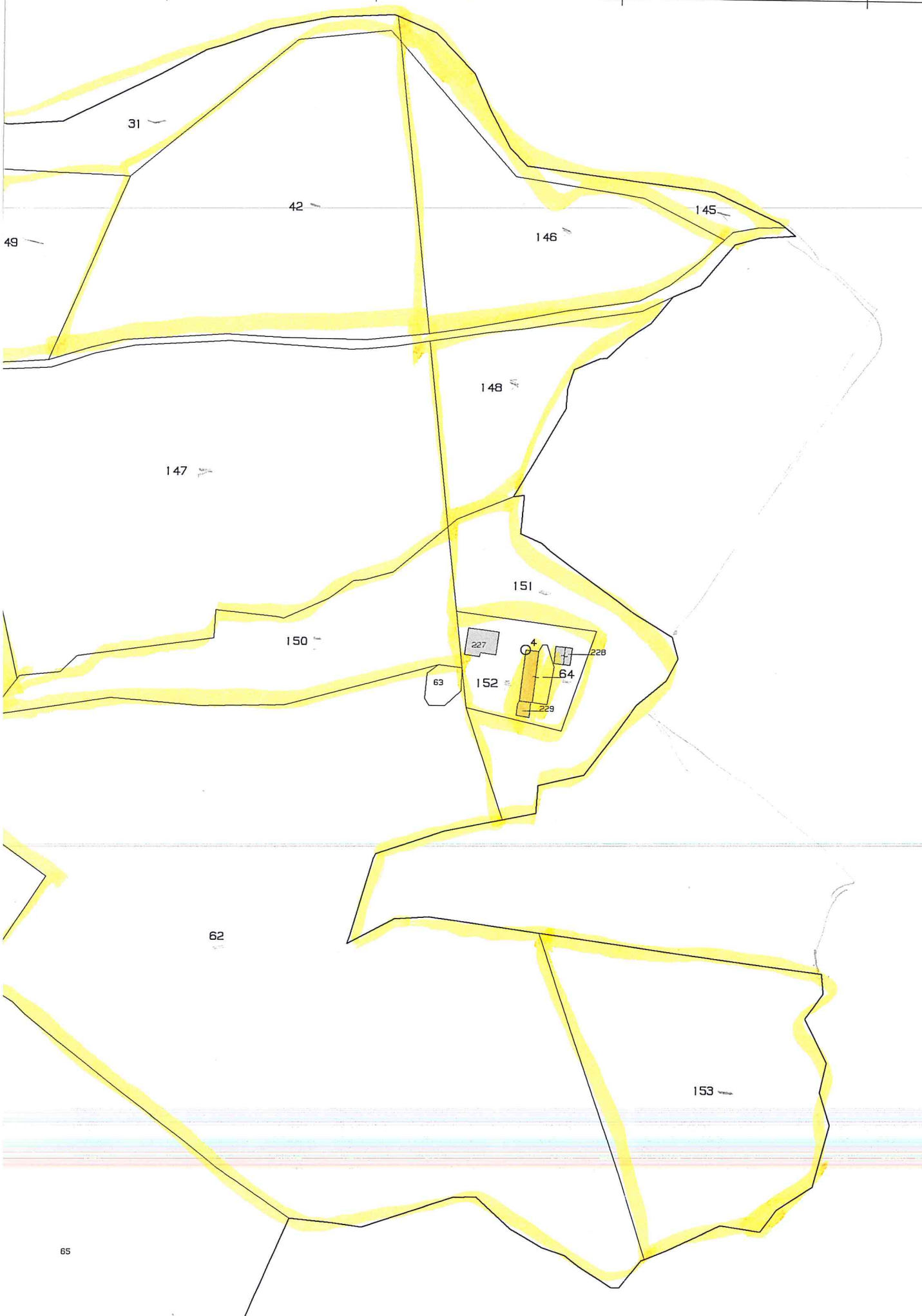
Riscossi €. 60,00

Il responsabile del procedimento
Dott. Giuseppe Carlomagno


IL DIRETTORE DELL'UFFICIO
(Dirigente Dott. Giuseppe CARLOMAGNO)

IL CASIERE
Cosimino COLETTI





Scala originale: 1:2000
Dimensione cornice: 776.000 x 552.000 metri



agenzia del
Territorio

UFFICIO PROVINCIALE di MATERA

Piazza Matteotti n° 18 - 75100 MATERA
Tel. 0835/344201 - Fax 0835/337230
E-Mail: up_matera@agenziaterritorio.it

ESTRATTO DI MAPPA

Rilasciato ai sensi dell'Art. 45 del regolamento per la Conservazione del Nuovo Catasto,
approvato con Decreto 08/12/1938, numero 2153 A

Richiesta del 20-11-07

Comune di NOJA SIRI

Scala di 1: 2000 Foglio N° 36

Si autentica la presente riproduzione di mappa per i soli numeri:

138

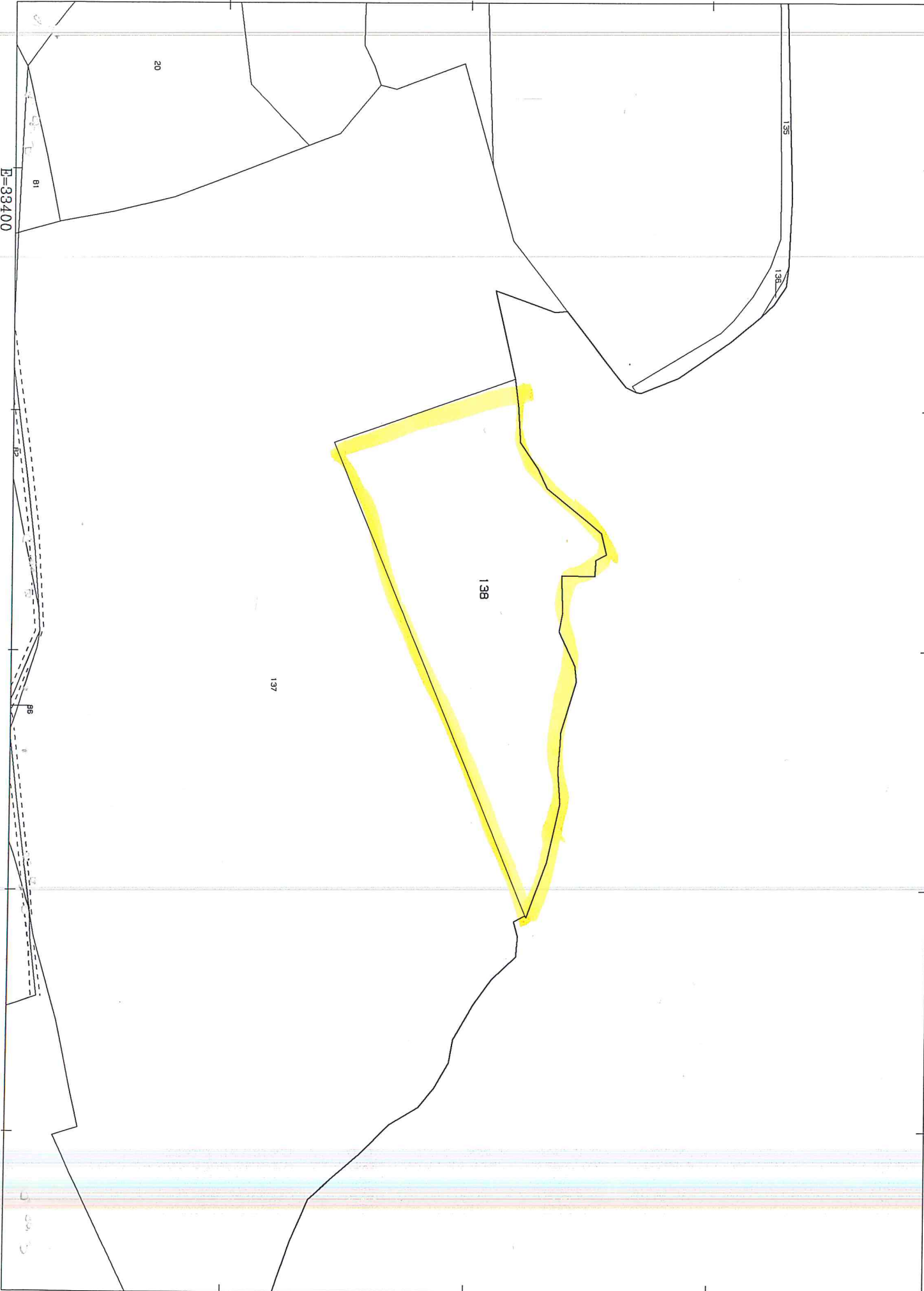
Matera, 20-11-07


Prot. Mod. RC 241351

Riscossi €. 44,00

Il responsabile del procedimento
Dott. Giuseppe Carlomagno
IL DIRETTORE DELL'UFFICIO
(Dirigente Dott. Giuseppe CARLOMAGNO)

IL CASSIERE
Cosimo NICOLETTI





agenzia del
Territorio

UFFICIO PROVINCIALE di MATERA

Piazza Matteotti n° 18 - 75100 MATERA
Tel. 0835/344201 - Fax 0835/337230
E-Mail: up_matera@agenziaterritorio.it

ESTRATTO DI MAPPA

Rilasciato ai sensi dell'Art. 45 del regolamento per la Conservazione del Nuovo Catasto,
approvato con Decreto 08/12/1938, numero 2153 A

Richiesta del 29-M-07

Comune di NOVA SIRI

Scala di 1: 2000 Foglio N° 39

Si autentica la presente riproduzione di mappa per i soli numeri:

107

Matera, 29-M-07

Prot. Mod. RC 241354


Riscossi € 44,00

Il responsabile del procedimento
Dott. Giuseppe Carlomagno

M. DIRETTORE DELL'UFFICIO
(Dirigente Dott. Giuseppe CARLOMAGNO)

IL CASSIERE
Cosimo COLETTI





agenzia del
Territorio

UFFICIO PROVINCIALE di MATERA

Piazza Matteotti n° 18 - 75100 MATERA
Tel. 0835/344201 - Fax 0835/337230
E-Mail: up_matera@agenziaterritorio.it

ESTRATTO DI MAPPA

Rilasciato ai sensi dell'Art. 45 del regolamento per la Conservazione del Nuovo Catasto,
approvato con Decreto 08/12/1938, numero 2153 A

Richiesta del 20-11-07

Comune di NOVA SIRI

Scala di 1: 2000 Foglio N° 38

Si autentica la presente riproduzione di mappa per i soli numeri:

33, 34

Matera, 20-11-07

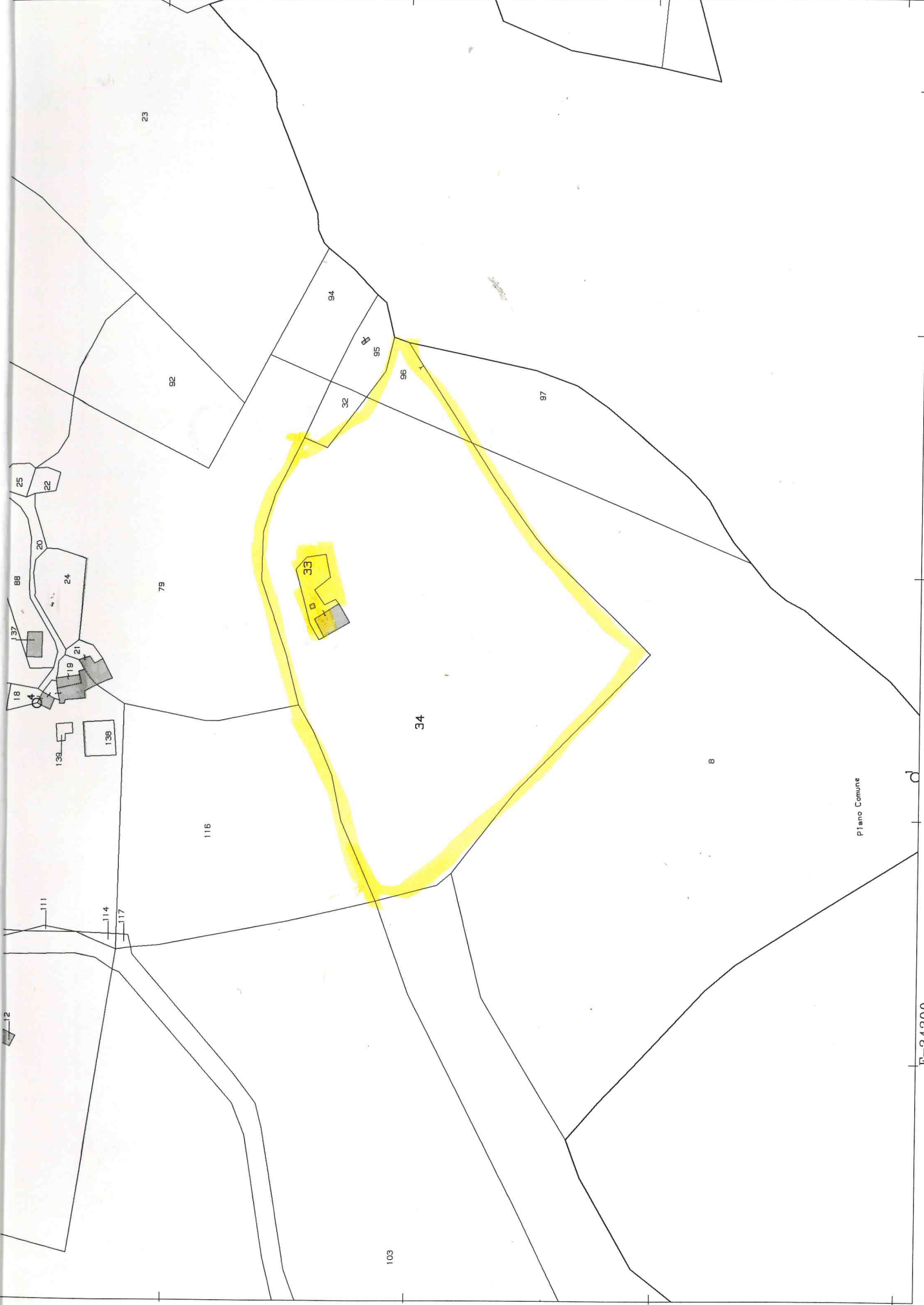
Prot. Mod. RC 261361

Riscossi €. 44,00

Il responsabile del procedimento
Dott. Giuseppe Carlomagno

IL DIRETTORE DELL'UFFICIO
(Dirigente Dott. Giuseppe CARLOMAGNO)

IL CASIERE
Cosimo COLETTI



E=34300

CERTIFICATI

IPOTECARI



agenzia del
Territorio

UFFICIO PROVINCIALE - SERVIZIO DI PUBBLICITÀ IMMOBILIARE - DI
CIRCOSCRIZIONE DI
SEZIONE STACCATA DI

DATA 06 DIC. 2007
NUMERO 895

PAG. 1

**RICHIESTA DI CERTIFICATO
O DI RILASCIO DI COPIA**

TIPO RICHIESTA

- CERTIFICATO GENERALE
(COMPILARE LA SEZIONE DEI DATI RELATIVI AL SOGGETTO) IN CARTA SEMPLICE
- CERTIFICATO SPECIALE
(COMPILARE LA SEZIONE DEI DATI RELATIVI AL SOGGETTO ED AGLI IMMOBILI) IN CARTA BOLLATA
- RILASCIO DI COPIA
(COMPILARE LA SEZIONE DEI DATI RELATIVI ALLA FORMALITÀ)

RELATIVAMENTE ALLE SEGUENTI FORMALITÀ

- PARTIRE DAL GIORNO MESE ANNO 12 12 96
TUTTO IL GIORNO MESE ANNO DATA AGG. SERVIZI
- TRASCRIZIONI A FAVORE CONTRO
- ISCRIZIONI A FAVORE CONTRO
- PRIVILEGI A FAVORE CONTRO

DATI RELATIVI AL SOGGETTO



SESSO
M

GVV
DENOMINAZIONE o RAGIONE SOCIALE

DE PROV. CODICE FISCALE


DATI DESCRITTIVI DEGLI IMMOBILI

N.	COMUNE	PROV.	TIPO DI CATASTO (b)	SEZIONE	MAPPA			DENUNCIA DI ACCATASTAMENTO	
					FOGLIO	PARTIC.	SUB.	NUMERO	ANNO
1	NOVASIRI	MT	T		23	15-18-145-181 (EX 42)	193-202 (EX 69)	205	
2	NOVASIRI	MT	T		24	31-42-60-62-64-70-79-96-109			
						145-146-147-148-149-150-151-152-153			
3	NOVASIRI	MT	T		36	138 (EX 42)			

DATI RELATIVI ALLA FORMALITÀ

TIPO	ANNO E NUMERO DI REGISTRO PARTICOLARE	NUMERO DI COPIE

DATI RELATIVI AL RICHIEDENTE



TIPO DELLA RICHIESTA

POSTA DI BOLLO 69,24
TASSA IPOTECARIA: 20,00
- Richiesta di stato o certificato
- Richiesta di copia di nota o titolo

PARTE RISERVATA ALL'UFFICIO

TIPO DEL RILASCIO

POSTA DI BOLLO
TASSA IPOTECARIA:
- Note visionate dall'ufficio n.

TOTALE € 89,24

REGISTRAZIONE A MOD. 70 N° 1353 DEL 06 DIC. 2007

TOTALE €

REGISTRAZIONE A MOD. 70 N° DEL

TOTALE GENERALE €



agenzia del Territorio

UFFICIO PROVINCIALE - SERVIZIO DI PUBBLICITÀ IMMOBILIARE - DI
CIRCOSCRIZIONE DI
SEZIONE STACCATA DI

RICHIEDSTA DI CERTIFICATO O DI RILASCIO DI COPIA

DATA
NUMERO

PAG. **2**

TIPO RICHIESTA

- CERTIFICATO GENERALE (COMPILARE LA SEZIONE DEI DATI RELATIVI AL SOGGETTO)
- CERTIFICATO SPECIALE (COMPILARE LA SEZIONE DEI DATI RELATIVI AL SOGGETTO ED AGLI IMMOBILI)
- RILASCIO DI COPIA (COMPILARE LA SEZIONE DEI DATI RELATIVI ALLA FORMALITÀ)

- IN CARTA SEMPLICE
- IN CARTA BOLLATA

A PARTIRE DAL

GIORNO	MESE	ANNO

A TUTTO IL

GIORNO	MESE	ANNO
DATA	AGG. SERV.	

RELATIVAMENTE ALLE SEGUENTI FORMALITÀ

- TRASCRIZIONI A FAVORE CONTRO
- ISCRIZIONI A FAVORE CONTRO
- PRIVILEGI A FAVORE CONTRO

DATI RELATIVI AL SOGGETTO



SEDE _____ PROV. _____ CODICE FISCALE _____

DATI DESCRITTIVI DEGLI IMMOBILI

N.	COMUNE	PROV.	TIPO DI CATASTO (b)	SEZIONE	MAPPA			DENUNCIA DI ACCATASTAMENTO	
					FOGLIO	PARTIC.	SUB.	NUMERO	ANNO
4	NOVA SIRI	MT	T		39	107 (EX 49)			
5	NOVA SIRI	MT	T		38	33-34			

DATI RELATIVI ALLA FORMALITÀ

TIPO	ANNO E NUMERO DI REGISTRO PARTICOLARE	NUMERO DI COPIE

DATI RELATIVI AL RILASCIO



ALL'ATTO DELLA RICHIESTA

PARTE RISERVATA ALL'UFFICIO

IMPOSTA DI BOLLO

TASSA IPOTECARIA:

- Richiesta di stato o certificato
- Richiesta di copia di nota o titolo

TOTALE €

REGISTRAZIONE A MOD. 70

N° DEL

ALL'ATTO DEL RILASCIO

IMPOSTA DI BOLLO

TASSA IPOTECARIA:

- Note visionate dall'ufficio n.

TOTALE €

REGISTRAZIONE A MOD. 70

N° DEL

TOTALE GENERALE €

(a) Indicare la sigla automobilistica - Per gli stati esteri indicare EE.
 (b) Indicare U per Nuovo Catasto Urbano, T per Nuovo Catasto Terreni.



ELENCO DELLE FORMALITA' RISCONTRATE

NEL PERIODO DAL 12-12-06 AL 10-12-07 :

TRASCRIZIONI:

8h21/07

ISCRIZIONI:

1451/PP - 80/00

PRIVILEGI:

4

Data : 11/12/2007
Ora : 08:05:32
Certificato n. 2
Stampa n. 2

AGENZIA DEL TERRITORIO - SERVIZIO PUBBLICITA' IMMOBILIARE
UFFICIO PROVINCIALE DEL TERRITORIO DI MATERA

Stampa richiesta da : RMNNNA51D62H096H

NOTA DI TRASCRIZIONE

Presentata su supporto informatico

Presentazione n. 11 del 24/09/2007
Registro particolare n. 8421 Registro generale n. 10982

QUADRO A

Descrizione titolo : ATTO GIUDIZIARIO
Data : 03/08/2007 Numero Repertorio : 577/2007
Pubblico Ufficiale : (2) UFFICIALE GIUDIZIARIO
Sede : MATERA (MT)
Codice Fiscale : 80002940775

Specie dell'atto : ATTO ESECUTIVO O CAUTELARE
Codice atto : 726 - VERBALE DI PIGNORAMENTO IMMOBILI

Quadro D : Presenza di parti libere relative al QUADRO A

Richiedente : AVV. FERDINANDO IZZO PER SANPAOLO BANCO DI NAPOLI
VIA MEDAGLIA D'ORO SINISI N. 45 - POLICORO - MT

Unita' negoziali : 1
Soggetti a favore : 1
Soggetti contro : 2

QUADRO B - IMMOBILI

UNITA' NEGOZIALE n. 1

.1	Comune di NOVA SIRI (MT)					
	Cod. S2AE	Catasto T	Sez. -	Fgl. 23	Part. 191	Sub. -
	Nat. T	Ettari -	Are 63	Centiare 48		
.2	Comune di NOVA SIRI (MT)					
	Cod. S2AE	Catasto T	Sez. -	Fgl. 23	Part. 193	Sub. -
	Nat. T	Ettari -	Are 39	Centiare 55		
.3	Comune di NOVA SIRI (MT)					
	Cod. S2AE	Catasto T	Sez. -	Fgl. 23	Part. 203	Sub. -
	Nat. T	Ettari -	Are 11	Centiare 61		
.4	Comune di NOVA SIRI (MT)					
	Cod. S2AE	Catasto T	Sez. -	Fgl. 23	Part. 205	Sub. -
	Nat. T	Ettari -	Are 5	Centiare 10		
.5	Comune di NOVA SIRI (MT)					
	Cod. S2AE	Catasto T	Sez. -	Fgl. 23	Part. 18	Sub. -
	Nat. T	Ettari -	Are 24	Centiare -		

Data : 11/12/2007
Ora : 08:05:32
Certificato n. 2
Stampa n. 2

AGENZIA DEL TERRITORIO - SERVIZIO PUBBLICITA' IMMOBILIARE
UFFICIO PROVINCIALE DEL TERRITORIO DI MATERA

.6	Comune di NOVA SIRI (MT) Cod. S2AE Catasto T Sez. - Fgl. 23 Part. 145 Sub. - Nat. T Ettari - Are 82 Centiare 83
.7	Comune di NOVA SIRI (MT) Cod. S2AE Catasto T Sez. - Fgl. 23 Part. 15 Sub. - Nat. T Ettari 1 Are 38 Centiare 57
.8	Comune di NOVA SIRI (MT) Cod. S2AE Catasto T Sez. - Fgl. 24 Part. 96 Sub. - Nat. T Ettari - Are 90 Centiare -
.9	Comune di NOVA SIRI (MT) Cod. S2AE Catasto T Sez. - Fgl. 24 Part. 79 Sub. - Nat. T Ettari - Are 65 Centiare 20
.10	Comune di NOVA SIRI (MT) Cod. S2AE Catasto T Sez. - Fgl. 24 Part. 109 Sub. - Nat. T Ettari - Are 44 Centiare -
.11	Comune di NOVA SIRI (MT) Cod. S2AE Catasto T Sez. - Fgl. 24 Part. 70 Sub. - Nat. T Ettari 1 Are 3 Centiare 19
.12	Comune di NOVA SIRI (MT) Cod. S2AE Catasto T Sez. - Fgl. 24 Part. 149 Sub. - Nat. T Ettari - Are 53 Centiare -
.13	Comune di NOVA SIRI (MT) Cod. S2AE Catasto T Sez. - Fgl. 24 Part. 31 Sub. - Nat. T Ettari - Are 40 Centiare 45
.14	Comune di NOVA SIRI (MT) Cod. S2AE Catasto T Sez. - Fgl. 24 Part. 145 Sub. - Nat. T Ettari - Are 16 Centiare -
.15	Comune di NOVA SIRI (MT) Cod. S2AE Catasto T Sez. - Fgl. 24 Part. 42 Sub. - Nat. T Ettari 1 Are 34 Centiare 75
.16	Comune di NOVA SIRI (MT) Cod. S2AE Catasto T Sez. - Fgl. 24 Part. 146 Sub. - Nat. T Ettari - Are 69 Centiare 30
.17	Comune di NOVA SIRI (MT) Cod. S2AE Catasto T Sez. - Fgl. 24 Part. 148 Sub. - Nat. T Ettari - Are 41 Centiare 50
.18	Comune di NOVA SIRI (MT) Cod. S2AE Catasto T Sez. - Fgl. 24 Part. 151 Sub. - Nat. T Ettari - Are 50 Centiare 15
.19	Comune di NOVA SIRI (MT) Cod. S2AE Catasto T Sez. - Fgl. 24 Part. 152 Sub. - Nat. T Ettari - Are 17 Centiare 63

6

Data : 11/12/2007
Ora : 08:05:32
Certificato n. 2
Stampa n. 2

AGENZIA DEL TERRITORIO - SERVIZIO PUBBLICITA' IMMOBILIARE
UFFICIO PROVINCIALE DEL TERRITORIO DI MATERA

.20	Comune di NOVA SIRI (MT) Cod. S2AE Catasto T Sez. - Nat. R Ettari - Are 2	Fgl. 24 Part. 64 Centiare 60	Sub. -
.21	Comune di NOVA SIRI (MT) Cod. S2AE Catasto T Sez. - Nat. T Ettari - Are 58	Fgl. 24 Part. 150 Centiare 65	Sub. -
.22	Comune di NOVA SIRI (MT) Cod. S2AE Catasto T Sez. - Nat. T Ettari 1 Are 96	Fgl. 24 Part. 147 Centiare 75	Sub. -
.23	Comune di NOVA SIRI (MT) Cod. S2AE Catasto T Sez. - Nat. T Ettari 2 Are 95	Fgl. 24 Part. 60 Centiare 85	Sub. -
.24	Comune di NOVA SIRI (MT) Cod. S2AE Catasto T Sez. - Nat. T Ettari 1 Are 4	Fgl. 24 Part. 153 Centiare 85	Sub. -
.25	Comune di NOVA SIRI (MT) Cod. S2AE Catasto T Sez. - Nat. T Ettari 4 Are 14	Fgl. 24 Part. 62 Centiare 15	Sub. -
.26	Comune di NOVA SIRI (MT) Cod. S2AE Catasto T Sez. - Nat. T Ettari 1 Are 18	Fgl. 36 Part. 138 Centiare 35	Sub. -
.27	Comune di NOVA SIRI (MT) Cod. S2AE Catasto T Sez. - Nat. T Ettari 3 Are 1	Fgl. 39 Part. 107 Centiare 65	Sub. -
.28	Comune di NOVA SIRI (MT) Cod. S2AE Catasto T Sez. - Nat. R Ettari - Are 3	Fgl. 38 Part. 33 Centiare 78	Sub. -
.29	Comune di NOVA SIRI (MT) Cod. S2AE Catasto T Sez. - Nat. T Ettari 1 Are 94	Fgl. 38 Part. 34 Centiare 44	Sub. -



QUADRO C - SOGGETTI

A FAVORE

- 1.1 SANPAOLO BANCO DI NAPOLI S.P.A.
con sede in NAPOLI (NA)
Codice fiscale : 04485191219
Quota : 1/1 relativamente all'unita' neg. 1
Diritto : (1) PROPRIETA'


7

Data : 11/12/2007
Ora : 08:05:32
Certificato n. 2
Stampa n. 2

AGENZIA DEL TERRITORIO - SERVIZIO PUBBLICITA' IMMOBILIARE
UFFICIO PROVINCIALE DEL TERRITORIO DI MATERA

CONTRO

1.1



2.1

Q U A D R O D

IL PIGNORAMENTO VIENE ESEGUITO PER IL COMPLESSIVO IMPORTO DI EURO
47.001,49 OLTRE INTERESSI DI MORA AL TASSO CONTRATTUALE DAL 1?.1.2007
AL SOIDDISFO, NONCHE' ACCESSORI.

A handwritten signature in blue ink is visible on the left side of the page, partially overlapping a faint circular stamp or seal.

8
Data : 11/12/2007
Ora : 08:08:35
Certificato n. 2
Stampa n. 4

AGENZIA DEL TERRITORIO - SERVIZIO PUBBLICITA' IMMOBILIARE
UFFICIO PROVINCIALE DEL TERRITORIO DI MATERA

Stampa richiesta da : RMNNA51D62H096H

NOTA DI ISCRIZIONE

Presentata su supporto informatico

Presentazione n. 43 del 15/11/1999
Registro particolare n. 1451 Registro generale n. 9297

Q U A D R O A

Descrizione titolo : ATTO NOTARILE PUBBLICO
Data : 09/11/1999 Numero Repertorio : 49388
Pubblico Ufficiale : (1) LACANNA VINCENZO
Sede : POLICORO (MT)
Codice Fiscale : LCN VCN 28C21 H888 I

Specie dell'atto : IPOTECA VOLONTARIA derivante da
Codice atto : 168 - CONCESSIONE A GARANZIA DI MUTUO
Presenza di condizione risolutiva
Somma garantita : capitale L. 110.000.000
tasso annuo 6,950 % - tasso sem. -
totale L. 220.000.000

Durata : 10 anni
Stipulazione con un unico contratto

Quadro D : Presenza di parti parti libere relative al QUADRO A

Unita' negoziali : 1
Soggetti a favore : 1
Soggetti contro : 2

Q U A D R O B - I M M O B I L I

UNITA' NEGOZIALE n. 1

.1	Comune di NOVA SIRI (MT)					
	Cod. S2AE	Catasto T	Sez. -	Fgl. 23	Part. 191	Sub. -
	Nat. T	Ettari -	Are 63	Centiare 48		
.2	Comune di NOVA SIRI (MT)					
	Cod. S2AE	Catasto T	Sez. -	Fgl. 23	Part. 193	Sub. -
	Nat. T	Ettari -	Are 39	Centiare 55		
.3	Comune di NOVA SIRI (MT)					
	Cod. S2AE	Catasto T	Sez. -	Fgl. 23	Part. 203	Sub. -
	Nat. T	Ettari -	Are 11	Centiare 61		
.4	Comune di NOVA SIRI (MT)					
	Cod. S2AE	Catasto T	Sez. -	Fgl. 23	Part. 205	Sub. -
	Nat. T	Ettari -	Are 5	Centiare 10		

9

Data : 11/12/2007
Ora : 08:08:35
Certificato n. 2
Stampa n. 4

AGENZIA DEL TERRITORIO - SERVIZIO PUBBLICITA' IMMOBILIARE
UFFICIO PROVINCIALE DEL TERRITORIO DI MATERA

.5	Comune di NOVA SIRI (MT) Cod. S2AE Catasto T Sez. - Nat. T Ettari - Are 90	Fgl. 24 Part. 96 Centiare -	Sub. -
.6	Comune di NOVA SIRI (MT) Cod. S2AE Catasto T Sez. - Nat. T Ettari - Are 24	Fgl. 23 Part. 18 Centiare -	Sub. -
.7	Comune di NOVA SIRI (MT) Cod. S2AE Catasto T Sez. - Nat. T Ettari - Are 82	Fgl. 23 Part. 145 Centiare 83	Sub. -
.8	Comune di NOVA SIRI (MT) Cod. S2AE Catasto T Sez. - Nat. T Ettari 1 Are 38	Fgl. 23 Part. 15 Centiare 57	Sub. -
.9	Comune di NOVA SIRI (MT) Cod. S2AE Catasto T Sez. - Nat. T Ettari - Are 65	Fgl. 24 Part. 79 Centiare 20	Sub. -
.10	Comune di NOVA SIRI (MT) Cod. S2AE Catasto T Sez. - Nat. T Ettari - Are 44	Fgl. 24 Part. 109 Centiare -	Sub. -
.11	Comune di NOVA SIRI (MT) Cod. S2AE Catasto T Sez. - Nat. T Ettari 1 Are 3	Fgl. 24 Part. 70 Centiare 19	Sub. -
.12	Comune di NOVA SIRI (MT) Cod. S2AE Catasto T Sez. - Nat. T Ettari - Are 53	Fgl. 24 Part. 149 Centiare -	Sub. -
.13	Comune di NOVA SIRI (MT) Cod. S2AE Catasto T Sez. - Nat. T Ettari - Are 40	Fgl. 24 Part. 31 Centiare 45	Sub. -
.14	Comune di NOVA SIRI (MT) Cod. S2AE Catasto T Sez. - Nat. T Ettari - Are 16	Fgl. 24 Part. 145 Centiare -	Sub. -
.15	Comune di NOVA SIRI (MT) Cod. S2AE Catasto T Sez. - Nat. T Ettari 1 Are 34	Fgl. 24 Part. 42 Centiare 75	Sub. -
.16	Comune di NOVA SIRI (MT) Cod. S2AE Catasto T Sez. - Nat. T Ettari - Are 69	Fgl. 24 Part. 146 Centiare 30	Sub. -
.17	Comune di NOVA SIRI (MT) Cod. S2AE Catasto T Sez. - Nat. T Ettari - Are 41	Fgl. 24 Part. 148 Centiare 50	Sub. -
.18	Comune di NOVA SIRI (MT) Cod. S2AE Catasto T Sez. - Nat. T Ettari - Are 50	Fgl. 24 Part. 151 Centiare 15	Sub. -

Data : 11/12/2007
Ora : 08:08:35
Certificato n. 2
Stampa n. 4

AGENZIA DEL TERRITORIO - SERVIZIO PUBBLICITA' IMMOBILIARE
UFFICIO PROVINCIALE DEL TERRITORIO DI MATERA

.19	Comune di NOVA SIRI (MT) Cod. S2AE Catasto T Sez. - Nat. T Ettari - Are 17	Fgl. 24 Part. 152 Centiare 63	Sub. -
.20	Comune di NOVA SIRI (MT) Cod. S2AE Catasto T Sez. - Nat. R Ettari - Are 2	Fgl. 24 Part. 64 Centiare 60	Sub. -
.21	Comune di NOVA SIRI (MT) Cod. S2AE Catasto T Sez. - Nat. T Ettari - Are 58	Fgl. 24 Part. 150 Centiare 85	Sub. -
.22	Comune di NOVA SIRI (MT) Cod. S2AE Catasto T Sez. - Nat. T Ettari 1 Are 96	Fgl. 24 Part. 147 Centiare 75	Sub. -
.23	Comune di NOVA SIRI (MT) Cod. S2AE Catasto T Sez. - Nat. T Ettari 2 Are 95	Fgl. 24 Part. 60 Centiare 85	Sub. -
.24	Comune di NOVA SIRI (MT) Cod. S2AE Catasto T Sez. - Nat. T Ettari 1 Are 4	Fgl. 24 Part. 153 Centiare 85	Sub. -
.25	Comune di NOVA SIRI (MT) Cod. S2AE Catasto T Sez. - Nat. T Ettari 4 Are 14	Fgl. 24 Part. 62 Centiare 15	Sub. -
.26	Comune di NOVA SIRI (MT) Cod. S2AE Catasto T Sez. - Nat. T Ettari 1 Are 18	Fgl. 36 Part. 138 Centiare 35	Sub. -
.27	Comune di NOVA SIRI (MT) Cod. S2AE Catasto T Sez. - Nat. T Ettari 3 Are 1	Fgl. 39 Part. 107 Centiare 65	Sub. -
.28	Comune di NOVA SIRI (MT) Cod. S2AE Catasto T Sez. - Nat. R Ettari - Are 3	Fgl. 38 Part. 33 Centiare 78	Sub. -
.29	Comune di NOVA SIRI (MT) Cod. S2AE Catasto T Sez. - Nat. T Ettari 1 Are 94	Fgl. 38 Part. 34 Centiare 44	Sub. -

Q U A D R O C - S O G G E T T I


A FAVORE

1.1 BANCO DI NAPOLI S.P.A.
con sede in NAPOLI (NA)
Codice fiscale : 06385880635
Quota : 1/1 relativamente all'unita' neg. 1
Diritto : (1) PROPRIETA'
Domicilio ipotecario eletto - MATERA

M

Data : 11/12/2007
Ora : 08:08:35
Certificato n. 2
Stampa n. 4

AGENZIA DEL TERRITORIO - SERVIZIO PUBBLICITA' IMMOBILIARE
UFFICIO PROVINCIALE DEL TERRITORIO DI MATERA



Q U A D R O D

LA BANCA HA CONCESSO IL MUTUO DA UTILIZZARE PER IL PAGAMENTO DEL PREZZO SOPPORTATO PER L'ACQUISTO DEL FONDO RUSTICO STIPULATO CON ATTO LACANNA DELL'11.2.1999. IL CONSERVATORE DEI RR. II. DI MATERA E STATO AUTORIZZATO A PUBBLICARE L'ISCRIZIONE IPOTECARIA FACENDO RISULTARE L'AVVENUTA EROGAZIONE DELLA SOMMA MUTUATA DI L.110.000.000. L'INIZIO DELL'AMMORTAMENTO DEL MUTUO CON DECORRENZA DALL' 1.1.2000 PER LA DURATA DI ANNI 10 MEDIANTE PAGAMENTO DI 20 RATE SEMESTRALI DELL'IMPORTO DI L.7.681.450 CADAUNA. IL CAPITALE E STATO CONCESSO A MUTUO CON L'INTERESSE DEL 6.95% ANNUO. QUALORA FOSSE CONSENTITO DALLE DISPOSIZIONI DI LEGGE VARIARE I TASSI D'INTERESSE PER LE OPERAZIONI DELLA SPECIE, TALE VARIAZIONE SI APPLICHERA ANCHE AL MUTUO. LA BANCA SI E RISERVATA LA FACOLTA DI RISOLVERE IL CONTRATTO DI MUTUO QUALORA SI VERIFICHINO LE CONDIZIONI PREVISTE DALLA LEGGE, DAL CONTRATTO E DAGLI ALLEGATI.

Data : 11/12/2007
Ora : 08:06:22
Certificato n. 2
Stampa n. 3

AGENZIA DEL TERRITORIO - SERVIZIO PUBBLICITA' IMMOBILIARE
UFFICIO PROVINCIALE DEL TERRITORIO DI MATERA

Stampa richiesta da : RMNNA51D62H096H

NOTA DI ISCRIZIONE


Presentata su supporto informatico

Presentazione n. 14 del 18/01/2000
Registro particolare n. 80 Registro generale n. 377

QUADRO A

Descrizione titolo : IPOTECA LEGALE ESATTORIALE
Data : 17/01/2000 Numero Repertorio : 22/96
Pubblico Ufficiale : (2) RI.TRI.MAT S.P.A.
Sede : MATERA (MT)
Codice Fiscale : 00489920777

Specie dell'atto : IPOTECA LEGALE derivante da
Codice atto : 300 - IPOTECA SCATURITA DA RUOLO
Somma garantita : capitale L. 12.103.018
spese L. 12.103.018
totale L. 24.206.036



Richiedente : RI.TRI.MAT SPA
VICO XX SETTEMBRE 10/20 - MATERA

Unita' negoziali : 2
Soggetti a favore : 1
Soggetti contro : 1

QUADRO B - IMMOBILI

UNITA' NEGOZIALE n. 1

.1	Comune di NOVA SIRI (MT)					
	Cod. S2AE	Catasto T	Sez. -	Fgl. 24	Part. 109	Sub. -
	Nat. T	Ettari -	Are 44	Centiare -		
.2	Comune di NOVA SIRI (MT)					
	Cod. S2AE	Catasto T	Sez. -	Fgl. 24	Part. 60	Sub. -
	Nat. T	Ettari 2	Are 95	Centiare 85		
.3	Comune di NOVA SIRI (MT)					
	Cod. S2AE	Catasto T	Sez. -	Fgl. 24	Part. 70	Sub. -
	Nat. T	Ettari 1	Are 3	Centiare 19		
.4	Comune di NOVA SIRI (MT)					
	Cod. S2AE	Catasto T	Sez. -	Fgl. 24	Part. 79	Sub. -
	Nat. T	Ettari -	Are 65	Centiare 20		

Data : 11/12/2007
Ora : 08:06:22
Certificato n. 2
Stampa n. 3

AGENZIA DEL TERRITORIO - SERVIZIO PUBBLICITA' IMMOBILIARE
UFFICIO PROVINCIALE DEL TERRITORIO DI MATERA

UNITA' NEGOZIALE n. 2

.1 Comune di NOVA SIRI (MT)
Cod. S2AE Catasto U Sez. - Fgl. 23 Part. 155 Sub. -
Nat. A4 M.quadri - N.vani 3,5 M.cubi -
C.DA S. MEGALE Nr. - Sc. - Int. - Piano T Edif. - Lotto -

QUADRO C - SOGGETTI





agenzia del Territorio

UFFICIO PROVINCIALE DI MATERA
Piazza Matteotti 18 - 75100 Matera

CERTIFICATO IPOTECARIO

Il sottoscritto Direttore, Conservatore dei RR.II. di Matera, vista la domanda che precede, **certifica** che, nel periodo dal 12-12-86 al 10-12-07, relativamente a 1 soggetto 0 così come innanzi riportat0e agli immobili così come descritti, risultano le formalità di cui all'elenco allegato, che viene rilasciato in uno con le copie delle stesse.

Il presente certificato consta di n. (14) facciate e per esso sono state riscosse le seguenti somme:

-€. 69,24 per IMPOSTA DI BOLLO

-€. 20,00 per TASSA IPOTECARIA

IN ACCONTO (giusta Mod.70 N. 1353 del 06-12-07)

E

-€. 58,48 per IMPOSTA DI BOLLO

-€. 6,00 per TASSA IPOTECARIA

A SALDO (giusta Mod.70 N. 1398 del 12 DIC. 2007)

Per un TOTALE di

€. 153,72 centocinquanta/72

Il Compilatore [Signature]

**IMPOSTA DI BOLLO ASSOLTA
IN MODO VIRTUALE**
Autorizzazione dell'Ufficio delle Entrate
di Matera, n. 1837/99 del 19-01-1999.


MATERA, 12 DIC. 2007



IL DIRETTORE DELL'UFFICIO
(Giuseppe CARLOMAGNO)

IL DELEGATO
(Giovanni MATERA)

[Signature]



agenzia del
Territorio

UFFICIO PROVINCIALE - SERVIZIO DI PUBBLICITÀ IMMOBILIARE - DI

CIRCOSCRIZIONE DI

SEZIONE STACCATATA DI

DATA
06 DIC. 2007
NUMERO
896

PAG.

**RICHIESTA DI CERTIFICATO
O DI RILASCIO DI COPIA**

TIPO RICHIESTA

- | | |
|---|--|
| <input type="checkbox"/> CERTIFICATO GENERALE
(COMPILARE LA SEZIONE DEI DATI RELATIVI AL SOGGETTO) | <input type="checkbox"/> IN CARTA SEMPLICE |
| <input checked="" type="checkbox"/> CERTIFICATO SPECIALE
(COMPILARE LA SEZIONE DEI DATI RELATIVI AL SOGGETTO ED AGLI IMMOBILI) | <input checked="" type="checkbox"/> IN CARTA BOLLATA |
| <input type="checkbox"/> RILASCIO DI COPIA
(COMPILARE LA SEZIONE DEI DATI RELATIVI ALLA FORMALITÀ) | |

RELATIVAMENTE ALLE SEGUENTI FORMALITÀ

A PARTIRE DAL	GIORNO MESE ANNO 23 06 80	TRASCRIZIONI	<input checked="" type="checkbox"/> A FAVORE	ISCRIZIONI	<input type="checkbox"/> A FAVORE	PRIVILEGI	<input type="checkbox"/> A FAVORE
A TUTTO IL	GIORNO MESE ANNO 03 03 99		<input checked="" type="checkbox"/> CONTRO		<input checked="" type="checkbox"/> CONTRO		<input type="checkbox"/> CONTRO

DATI RELATIVI AL SOGGETTO

DENOMINAZIONE o RAGIONE SOCIALE

SEDE

PROV. CODICE FISCALE

DATI DESCRITTIVI DEGLI IMMOBILI

N.	COMUNE	PROV.	TIPO DI CATASTO (b)	SEZIONE	MAPPA			DENUNCIA DI ACCATASTAMENTO	
					FOGLIO	PARTIC.	SUB.	NUMERO	ANNO
1	NOVA SIRI	MT	T		23	15-145-191(EX45)-193(EX45)			
						203(EX69)-205(EX69)			
2	NOVA SIRI	MT	T		24	145-146-148-151-153-64-152			

DATI RELATIVI ALLA FORMALITÀ

TIPO	ANNO E NUMERO DI REGISTRO PARTICOLARE	NUMERO DI COPIE

DATI RELATIVI AL RICHIEDENTE

[Redacted area for applicant data]

ALL'ATTO DELLA RICHIESTA		PARTE RISERVATA ALL'UFFICIO
IMPOSTA DI BOLLO	29,24	
TASSA IPOTECARIA:	20,00	
- Richiesta di stato o certificato		
- Richiesta di copia di nota o titolo		
TOTALE	€ 49,24	REGISTRAZIONE A MOD. 70 N. 1354 DEL 06 DIC. 2007
ALL'ATTO DEL RILASCIO		
IMPOSTA DI BOLLO		
TASSA IPOTECARIA:		
- Note visionate dall'ufficio n.		
TOTALE	€	REGISTRAZIONE A MOD. 70 N. DEL
TOTALI GENERALI	€	

(a) Indicare la copia automobilistica - Per gli stati esteri indicare EE.
(b) Indicare U per Nuovo Catasto Urbano, T per Nuovo Catasto Terreni.



agenzia del
Territorio

ELENCO DELLE FORMALITA' RISCONTRATE

NEL PERIODO DAL 23-06-80 AL 03-03-80 :

TRASCRIZIONI:

1678/80 - 1627/80 - 5108/PL - 1230/PP

ISCRIZIONI:

/

PRIVILEGI:

/



Dottor Angelo Disabato
NOTAIO
MONTESCAGLIOSO-MATERA

TITOLO DEPOSITATO
sotto il N. 4626
del 16 LUG. 1980



CONSERVATORIA DEI REGISTRI IMMOBILIARI DI MATERA

4346/2300

III

NOTA PER TRASCRIZIONE
relativa all'atto di donazioni rogato dal Notaio AN-
GELO DISABATO di Montescaglioso in data 23/6/1980
nei termini per la registrazione.

Donny
nota per trascrizione
riserva usufrutto

A FAVORE DI:

✓
439 37

[Redacted]
domiciliato a Matera.

Reg. d'ord. N. 5327
N. 4628

A CARICO DEI CONIUGI:

✓
390 2
203 1/4

[Redacted]
bi domiciliati in Matera.

16 LUG 1980

Col sopra citato atto di cui si chiede la trascrizione
ne [Redacted] col consenso del marito [Redacted]
[Redacted] espressamente riservando l'intero usufrutto

Imposta
Addiz.
Penale
Sost.
Rullo
Tassa
Enol.
Tot. imposta


vita sua natural durante, in conto legittima e con
l'eventuale eccedenza da imputarsi sulla quota dispo-
nibile e con dispensa dalla collazione, donava ed as-
segnava a suo figlio [Redacted] che in nuda pro-
prietà accettava, il seguente immobile e diritti immo-

032052

biliari: 1) - Appezzamento di terreno sito in agro
di Nova Siri alla contrada Favello e San Megale della
estensione di Ha. 5.03.20 - confinante con Stigliano
Carmela, con fosso, con l'appezzamento donato a [Redacted]



nonchè intersecato da strada. In ca-
tasto ed in frazionamento che si alligava all'atto
sotto la lettera "A", previo scarico dalla partita
1548 e dall'altra partita 1549, si distinguerà al
fg.24 - P.lla 145 (ex 31/b) - are 16,00 - R.D.lire
6,40 e R.A.£.2,08 - P.lla 146 (ex 42/b) - are 69,30
R.D.£.159,39 e R.A.£.51,98 - P.lla 148 (ex 60/c) -
are 41,50 - R.D.£.95,45 e R.A.£.31,13 - P.lla 151
(ex 62/c) - are 50,15 - R.D.£.115,34 e R.A.£.37,61
e P.lla 153 (ex 62/e) - Ha.1.04.85 - R.D.£.241,16
e R.A.£.78,64 nonchè fg.23 - P.lla 15 per intero
Ha.1.38.57 - seminativo di 2° cl. - R.D.£.318,71 e
R.A.£.103,93 e P.lla 145 (ex 18/b) - are 82,83 -
R.D.£.110,51 e R.A.£.62,12. 2) - Diritti pari ad
una quarta parte indivisa sull'appezzamento di ter-
reno sito in agro di Nova Siri alla contrada Favello
e San Megale della estensione di Ha.1.24.50, confi-
nante con [redacted]
e con fosso. In catasto alla partita citata = foglio
23 - P.lla 45 - Ha.1.07.50 - pascolo arborato di 2°
cl. - R.D.£.112,88 e R.A.£.10,75 e P.lla 69 - pasco-
lo di 2° cl. - are 17,00 - R.D.£.10,20 e R.A.£.2,55.
3) - Diritti pari ad una quarta parte indivisa sui
fabbricati rurali e sulla corte circostante della su-
perficie di circa are 22,45; confinante da tre lati



con l'appezzamento di terreno donato all'è stesso

██████████ e dal quarto lato con quelli donati a

██████████ In catasto ed
in frazionamento previo scarico dalla partita citata,

foglio 24 - P.lla 64 - are 2,60 - fabbricati rurali

senza redditi - P.lla 152 (ex 62/d) - are 19,85 -

R.D.£.45,65 e R.A.£.14,89.

Valore della donazione, tenuto conto della riserva di
usufrutto, lire 5.000.000 (lire cinquemilioni).

La donazione veniva fatta ed accettata a corpo e non
a misura, con tutti i relativi diritti, accessioni e
pertinenze, con le servitù attive e passive se e co-
me esistenti, nulla escluso od eccettuato, precisan-
dosi che il donatario conseguità l'effettivo godimen-
to dei beni di rispettiva spettanza, all'epoca del
consolidamento dell'usufrutto riservato.

Scalera Maria Anna

032053

DECRETO
PERVENUTO
12.16.1.1990

CONSERVATORIA DEI REGISTRI IMMOBILIARI - MATERA

NOTA DI TRASCRIZIONE

a favore del DEMANIO DELLO-STATO

contro

le Ditte riportate nell'elenco allegato

La sottoscritta Impresa che agisce in nome e per conto del Consorzio di Bonifica di Bradano e Meta-ponto fa presente che con decreto di occupazione definitiva per asservimento N.7613 rep.1335 emesso dal Sig. Prefetto della Prov. di Matera il 19.12.89.

26 GEN. 1990

registrato a Matera il 3.1.90 al N.30 Mod.E il pre-detto Consorzio venne autorizzato ad occupare i ter-

01522

N. Reg. d'ord.

reni, siti in agro di Nova Siri i cui estremi cata-strali, superfici e importi sono riportati nel su citato elenco, occorsi per i lavori di irrigazione delle aree interne in Nova Siri località S. Megale, Fontana e fosso di Castro il tutto ai sensi del su citato Decreto cui si fa più ampio riferimento.

1427

N. Reg. part.

Imposte

Penale

Bollo

Totale

Emol.

Tot. generale

frat

Matera 25.1.1990

010143

SPIO Sede Legale e Direzione Generale
42025 GAVRIAGO
RECCIO EMILIA
Via B. B. 2 - Tel. 0522/941421

0

1) 728-132	2) 810-106	3) 810-112	4) 810-104	5) 810-135	6) 112-183	7) 00-13	8) 106-120
3) 810-101	4) 152-157	5) 1-34	6) 1-33	7) 810-102	8) 1-32	9) 165-51	10) 1-65
11) 810-107	12) 276-117	13) 276-118	14) 276-119	15) 276-120	16) 810-113	17) 181-174	18) 72-22
19) 365-53	20) 810-104	21) 57-196	22) 57-191	23) 203-23	24) 810-115	25) 116R	26) 504-123
27) 810-102	28) 1-32	29) 1-65	30) 1-66	31) 276-117	32) 276-118	33) 276-119	34) 276-120
35) 810-101	36) 152-157	37) 1-34	38) 1-33	39) 810-102	40) 1-32	41) 165-51	42) 1-65
43) 810-107	44) 1-66	45) 810-108	46) 810-109	47) 810-110	48) 810-111	49) 810-112	50) 810-113
51) 810-114	52) 810-115	53) 810-116	54) 810-117	55) 810-118	56) 810-119	57) 810-120	58) 810-121
59) 810-122	60) 810-123	61) 810-124	62) 810-125	63) 810-126	64) 810-127	65) 810-128	66) 810-129
67) 810-130	68) 810-131	69) 810-132	70) 810-133	71) 810-134	72) 810-135	73) 810-136	74) 810-137
75) 810-138	76) 810-139	77) 810-140	78) 810-141	79) 810-142	80) 810-143	81) 810-144	82) 810-145
83) 810-146	84) 810-147	85) 810-148	86) 810-149	87) 810-150	88) 810-151	89) 810-152	90) 810-153
91) 810-154	92) 810-155	93) 810-156	94) 810-157	95) 810-158	96) 810-159	97) 810-160	98) 810-161
99) 810-162	100) 810-163	101) 810-164	102) 810-165	103) 810-166	104) 810-167	105) 810-168	106) 810-169
107) 810-170	108) 810-171	109) 810-172	110) 810-173	111) 810-174	112) 810-175	113) 810-176	114) 810-177
115) 810-178	116) 810-179	117) 810-180	118) 810-181	119) 810-182	120) 810-183	121) 810-184	122) 810-185
123) 810-186	124) 810-187	125) 810-188	126) 810-189	127) 810-190	128) 810-191	129) 810-192	130) 810-193
131) 810-194	132) 810-195	133) 810-196	134) 810-197	135) 810-198	136) 810-199	137) 810-200	138) 810-201
139) 810-202	140) 810-203	141) 810-204	142) 810-205	143) 810-206	144) 810-207	145) 810-208	146) 810-209
147) 810-210	148) 810-211	149) 810-212	150) 810-213	151) 810-214	152) 810-215	153) 810-216	154) 810-217
155) 810-218	156) 810-219	157) 810-220	158) 810-221	159) 810-222	160) 810-223	161) 810-224	162) 810-225
163) 810-226	164) 810-227	165) 810-228	166) 810-229	167) 810-230	168) 810-231	169) 810-232	170) 810-233
171) 810-234	172) 810-235	173) 810-236	174) 810-237	175) 810-238	176) 810-239	177) 810-240	178) 810-241
179) 810-242	180) 810-243	181) 810-244	182) 810-245	183) 810-246	184) 810-247	185) 810-248	186) 810-249
187) 810-250	188) 810-251	189) 810-252	190) 810-253	191) 810-254	192) 810-255	193) 810-256	194) 810-257
195) 810-258	196) 810-259	197) 810-260	198) 810-261	199) 810-262	200) 810-263	201) 810-264	202) 810-265
203) 810-266	204) 810-267	205) 810-268	206) 810-269	207) 810-270	208) 810-271	209) 810-272	210) 810-273
211) 810-274	212) 810-275	213) 810-276	214) 810-277	215) 810-278	216) 810-279	217) 810-280	218) 810-281
219) 810-282	220) 810-283	221) 810-284	222) 810-285	223) 810-286	224) 810-287	225) 810-288	226) 810-289
227) 810-290	228) 810-291	229) 810-292	230) 810-293	231) 810-294	232) 810-295	233) 810-296	234) 810-297
235) 810-298	236) 810-299	237) 810-300	238) 810-301	239) 810-302	240) 810-303	241) 810-304	242) 810-305
243) 810-306	244) 810-307	245) 810-308	246) 810-309	247) 810-310	248) 810-311	249) 810-312	250) 810-313

N. PIANO

COGNOME E NOME DELLE
PERSONE COMPONENTI LA DITTA, PROPRIETARIA

(1)

PARTITA
CATATALE

FOGLIO

PARTICELLA

NATURA

SUPERFICIE
OCCUPATA

INDENNITA'
CORRISPOSTA

ANG

COGNOME E NOME DELLE

TA
ALE

LIO

LLA

JRA

CIE
ITA


ITA
CSTA



PREFETTURA DI MATERA


Allegato N. 1 al decreto profittato
n. 1613 del 19 DIC. 1989


Visto:

 IL PREFETTO
(M. La Gaia)

PREFETTURA DI MATERA
P.C.C.

Matera, il 19 DIC. 1989


L'addetto



N. PIANO

COGNOME E NOME DELLE
PERSONE COMPONENTI LA DITTA, PROPRIETARIA

(2)

PARTITA
CATASTALE

FOGLIO

PARTICELLA

NATURA

SUPERFICIE
OCCUPATA

INDENNITA'
CORRISPOSTA



PREFETTURA DI MATERA

Allegato n. 2 al decreto prefettizio
n. 7613 del 19 DIC. 1989

Visto:

IL PREFETTO

(M. La Gala)

PREFETTURA DI MATERA

P.C.C.

Matera, il 19 DIC. 1989

L'addetto



12

N. PIANO

COGNOME E NOME DELLE
PERSONE COMPONENTI LA DITTA, PROPRIETARIA

(3)

PARTITA
CATASTALE



FOGLIO

PARTICELLA

NATURA

SUPERFICIE
OCCUPATA

INDENNITA'
CORRISPOSTA



PREFETTURA DI MATERA

Allegato N. 3 al decreto prefettizio
n. 7613 del 19 DIC. 1989

Visto:

IL PREFETTO

[Signature]
(M. La Gala)

PREFETTURA DI MATERA

R. C. C.

19 DIC. 1989

Matera, li

L'addetto

[Signature]





16

1250-0967

N. PIANO	COGNOME E NOME DELLE PERSONE COMPONENTI LA DITTA PROPRIETARIA	PARTITA CATASTALE	FOGLIO	PARTICELLA	NATURA	SUPERFICIE OCCUPATA	INDENNITA' ORRISPOSTA
----------	--	----------------------	--------	------------	--------	------------------------	--------------------------

(4)



PREFETTURA DI MATERA

Allegato N. 4 al decreto prefettizio
n. 7612 del 19 DIC. 1989

Visio:

[Signature] IL PREFETTO
(M. La Gala)


PREFETTURA DI CASERTA

P. D. C.
19 DIC. 1989

Matera, il

L'addetto


[Signature]



At

N. PIANO	COGNOME E NOME DELLE PERSONE COMPONENTI LA DITTA, PROPRIETARIA	PARTITA CATATALE	FOGLIO	PARTICELLA	NATURA	SUPERFICIE OCCUPATA	INDENNITA' CORRISPOSTA
----------	---	---------------------	--------	------------	--------	------------------------	---------------------------

(5)



PREFETTURA DI MATERA

Allegato N. 5 al decreto prefettizio
n. 7613 del 19 DIC. 1989

Visto:

PREFETTO

[Signature]
(M. La Gala)


PREFETTURA DI MATERA

P.C.C.
19 DIC. 1989

Matera, n.

L'addetto

[Signature]




18

1971 Anno 62 - 1972

N. PIANO	COGNOME E NOME DELLE PERSONE COMPONENTI LA DITTA PROPRIETARIA	PARTITA CATASTALE	FOGLIO	PARTICELLA	NATURA	SUPERFICIE OCCUPATA	INDENNITA' CORRISPOSTA
----------	--	----------------------	--------	------------	--------	------------------------	---------------------------

(6)



PREFETTURA DI MATERA

Allegato N. 6 al decreto prefettizio
n. 8613 del 19 DIC. 1989

Visto:

IL PREFETTO

(M. La Gala)

PREFETTURA DI MATERA

P.C.C.

Matera, il 19 DIC. 1989

L'addetto



N. PIANO

COGNOME E NOME DELLE
PERSONE COMPONENTI LA DITTA, PROPRIETARIA

(11)

PARTITA
CATASTALE

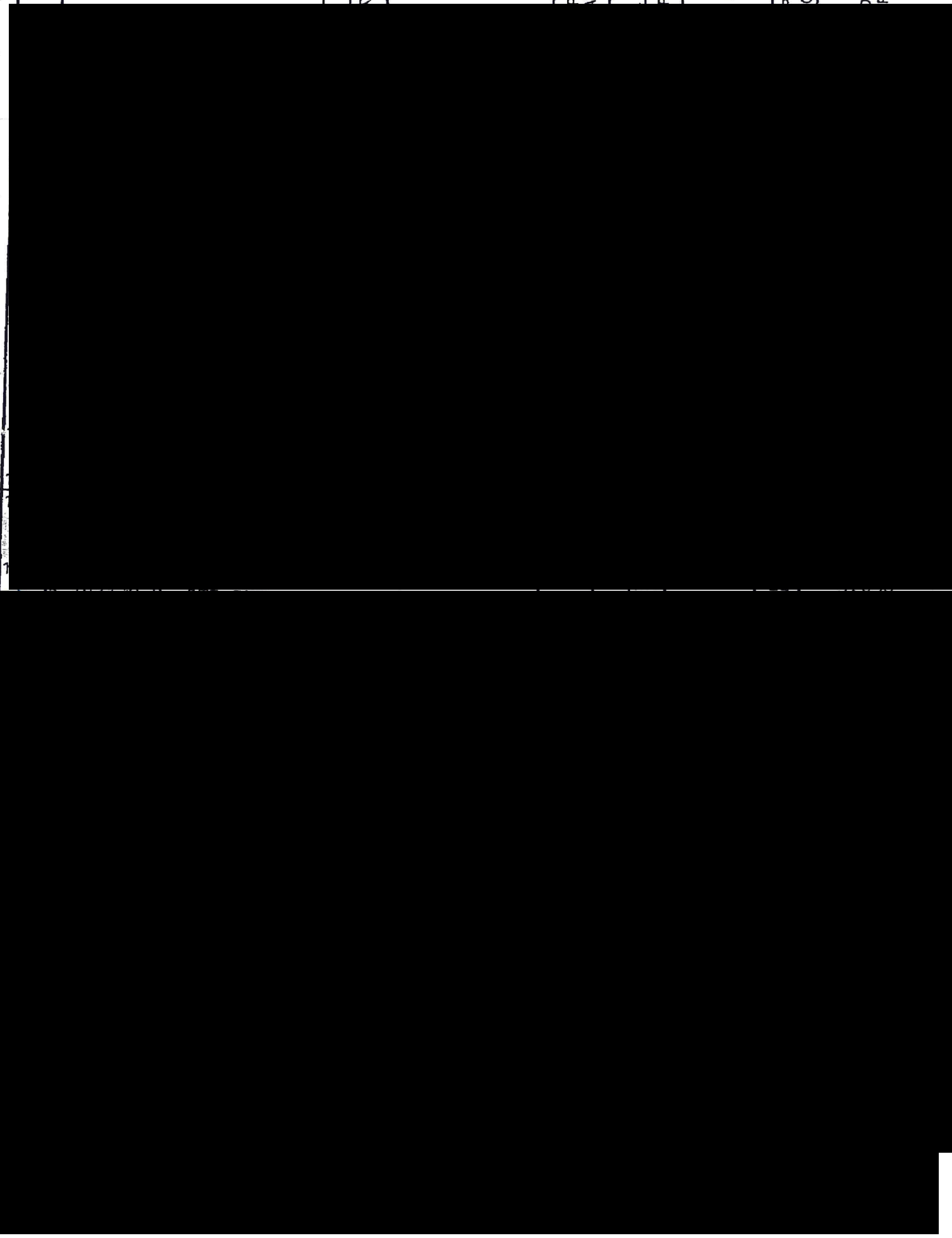
FOGLIO

ARTICELLA

NATURA

PERFICIE
CUPATA

DENNITA'
RISPOSTA





PREFETTURA DI MATERA

Allegato N. 7 al decreto prefettizio
n. 7613 del 19 DIC. 1989

Visto:

[Signature] **L. PREFETTO**
(M. La Gala)

cy

PREFETTURA DI MATERA

P.C.C.


Matera, il

19 DIC. 1989

L'addetto

[Signature]





49



BRUNELLA CARRIERO
Notaio

MOD. 6/86

CONSERVATORIA DEI REGISTRI IMMOBILIARI

★ 5 AGO. 1994

DI MATERA

NOTA DI TRASCRIZIONE DI COSTITUZIONE DI SERVITU'


a favore:



con sede legale in S. Donato Milanese, Piazza Varoni n.1, iscritta presso il

il Tribunale di Milano al n. 278550 reg. soc.

CONTRO



66
131-188
131-32
"-36
"-38

5977
5108

TITOLO

Contratto di costituzione di servitù autenticato nelle firme del

05.05.1994 Rep.n.5943

notaio BRUNELLA CARRIERO di Irsina in data 25.07.1994 Rep.n.6101

e del notaio in data

registrato a Matera il 01.08.1994 n° 145

La Ditta Concedente ha costituito a favore della in riferimento

al Metanodotto Derivazione per Rotondella

sui fondi in Comune di Nova Siri (Prov. di MT);

ed identificati in catasto con i mapp. nn.45 Fg. 23

contini e fosso;

per una indennità "una tantum" di L.1.000.000 (Unmilione);

15. del
30. del
15. del

035015

181
/50

BRUNELLA CARRIERO
Notaio

MOD. 6/86

CONSERVATORIA DEI REGISTRI IMMOBILIARI

* 5 AGO. 1994

DI MATERA

NOTA DI TRASCRIZIONE DI COSTITUZIONE DI SERVITU'

a favore:



con sede legale in S. Donato Milanese, Piazza Varoni n.1, iscritta presso il

il Tribunale di Milano al n. 278550 reg. soc. PARTITA IVA 09104270153

COD. FISCALE 001532220249

CONTRO



66
131-188
131-37
-36
-38

005977
5108

TITOLO

Contratto di costituzione di servitù autenticato nelle firme del

05.05.1994 Rep.n.5943

notaio BRUNELLA CARRIERO di Irsina in data 25.07.1994 Rep.n.6101

e del notaio in data

registrato a Matera il 01.08.1994 n° 145

La Ditta Concedente ha costituito a favore della [redacted] in riferimento

al Metanodotto Derivazione per Rotondella

sui fondi in Comune di Nova Siri (Prov. di MT);

ed identificati in catasto con i mapp. nn.45 Fg. 23

confini [redacted] e fosso;

per una indennità "una tantum" di L.1.000.000 (Unmilione);

15.000
30.000
15.000

035015

181
/50

8818-0014

1991 09/1

una servitù avente ad oggetto:

- Lo scavo e l'interramento alla profondità di circa m. 1 (uno) misurata al momento della posa, di una tubazione trasportante idrocarburi secondo il tracciato conosciuto ed accettato.

- L'installazione di apparecchi di sfiato e cartelli segnalatori, nonché eventuali opere sussidiarie necessarie ai fini della sicurezza.

- La costruzione di un manufatto accessorio fuori terra, occupante una superficie di mq. ===== insistente sul mapp. =====

Fg. =====

con il relativo accesso costituito da strada della larghezza di metri ===== da realizzarsi e mantenersi a cura della SNAM.

L'obbligo a non costruire opere di qualsiasi genere, come pure fognature e canalizzazioni chiuse, sulla parte dei fondi di

sua proprietà, come sopra identificati, a distanza inferiore a metri 13,50 dall'asse della tubazione nonché di mantenere la

superficie asservita a terreno agrario, con la possibilità di eseguire sulla stessa le normali coltivazioni senza alterazione della profondità di posa della tubazione.

Inoltre la Concedente:

- ha dichiarato di conoscere l'ubicazione della tubazione, anche se posata sui fondi vicini, delle opere di cui sopra e la delimitazione della superficie di terreno oggetto della servitù;

- ha dichiarato e garantito di essere legittima proprietaria dei fondi sopra descritti e ha garantito altresì la [redacted] contro qualsiasi molestia o pretesa di terzi, obbligandosi a portare l'assenso di chiunque, per

[Handwritten signature]

[Handwritten signature]

qualsiasi titolo, potesse vantare diritti sui fondi e sulle indennità;

- ha autorizzato la [redacted] ad occupare per tutto il tempo occorrente l'area necessaria all'esecuzione dei lavori;

- ha riconosciuto che le tubazioni, i manufatti, le apparecchiature e le opere sussidiarie relative al gasdotto di cui innanzi, sono inamovibili, sono e rimarranno di proprietà della [redacted] che pertanto avrà anche la facoltà di rimuoverle;


- ha consentito alla [redacted] libero accesso in ogni tempo alle proprie opere ed ai propri impianti con il personale ed i mezzi necessari per la sorveglianza, la manutenzione, l'esercizio, le eventuali riparazioni ed i recuperi;

- si è impegnata ad astenersi dal compimento di qualsiasi atto che costituisca intralcio ai lavori da eseguire o pericolo per l'impianto, ostacoli il libero passaggio, diminuisca o renda più scomodo l'uso e l'esercizio della servitù;

- si è impegnata ad avvertire la [redacted] in caso di trasferimento dei fondi in oggetto o di parte di essi.

Il tutto come meglio ed estesamente risulta dal citato atto del quale è autorizzata la trascrizione che si richiede.

Per quant'altro non specificato si faccia riferimento al titolo.



035016

Data : 11/12/2007
Ora : 08:10:17
Certificato n. 1
Stampa n. 5

AGENZIA DEL TERRITORIO - SERVIZIO PUBBLICITA' IMMOBILIARE
UFFICIO PROVINCIALE DEL TERRITORIO DI MATERA

Stampa richiesta da : PTRMTR50D63F052S

NOTA DI TRASCRIZIONE

Presentata su supporto informatico

Presentazione n. 17 del 03/03/1999
Registro particolare n. 1230 Registro generale n. 1594

QUADRO A

Descrizione titolo : ATTO NOTARILE PUBBLICO
Data : 11/02/1999 Numero Repertorio : 48303
Pubblico Ufficiale : (1) LACANNA VINCENZO
Sede : POLICORO (MT)
Codice Fiscale : LCN VCN 28C21 H888 I

Specie dell'atto : ATTO TRA VIVI
Codice atto : 112 - COMPRAVENDITA

Quadro D : Presenza di parti libere relative al QUADRO A - QUADRO C

Unita' negoziali : 2
Soggetti a favore : 1
Soggetti contro : 1

QUADRO B - IMMOBILI

UNITA' NEGOZIALE n. 1



.1	Comune di NOVA SIRI (MT)					
	Cod. S2AE	Catasto T	Sez. -	Fgl. 23	Part. 15	Sub. -
	Nat. T	Ettari 1	Are 38	Centiare 57		
.2	Comune di NOVA SIRI (MT)					
	Cod. S2AE	Catasto T	Sez. -	Fgl. 24	Part. 145	Sub. -
	Nat. T	Ettari -	Are 16	Centiare -		
.3	Comune di NOVA SIRI (MT)					
	Cod. S2AE	Catasto T	Sez. -	Fgl. 24	Part. 146	Sub. -
	Nat. T	Ettari -	Are 69	Centiare 30		
.4	Comune di NOVA SIRI (MT)					
	Cod. S2AE	Catasto T	Sez. -	Fgl. 24	Part. 148	Sub. -
	Nat. T	Ettari -	Are 41	Centiare 50		
.5	Comune di NOVA SIRI (MT)					
	Cod. S2AE	Catasto T	Sez. -	Fgl. 24	Part. 151	Sub. -
	Nat. T	Ettari -	Are 50	Centiare 15		
.6	Comune di NOVA SIRI (MT)					
	Cod. S2AE	Catasto T	Sez. -	Fgl. 24	Part. 153	Sub. -
	Nat. T	Ettari 1	Are 4	Centiare 85		

Data : 11/12/2007
Ora : 08:10:17
Certificato n. 1
Stampa n. 5

AGENZIA DEL TERRITORIO - SERVIZIO PUBBLICITA' IMMOBILIARE
UFFICIO PROVINCIALE DEL TERRITORIO DI MATERA

.7 Comune di NOVA SIRI (MT)
Cod. S2AE Catasto T Sez. - Fgl. 23 Part. 145 Sub. -
Nat. T Ettari - Are 82 Centiare 83

UNITA' NEGOZIALE n. 2

.1 Comune di NOVA SIRI (MT)
Cod. S2AE Catasto T Sez. - Fgl. 23 Part. 191 Sub. -
Nat. T Ettari - Are 63 Centiare 48

.2 Comune di NOVA SIRI (MT)
Cod. S2AE Catasto T Sez. - Fgl. 23 Part. 193 Sub. -
Nat. T Ettari - Are 39 Centiare 55

.3 Comune di NOVA SIRI (MT)
Cod. S2AE Catasto T Sez. - Fgl. 23 Part. 203 Sub. -
Nat. T Ettari - Are 11 Centiare 61

.4 Comune di NOVA SIRI (MT)
Cod. S2AE Catasto T Sez. - Fgl. 23 Part. 205 Sub. -
Nat. T Ettari - Are 5 Centiare 10

.5 Comune di NOVA SIRI (MT)
Cod. S2AE Catasto T Sez. - Fgl. 24 Part. 64 Sub. -
Nat. R Ettari - Are 2 Centiare 60


.6 Comune di NOVA SIRI (MT)
Cod. S2AE Catasto T Sez. - Fgl. 24 Part. 152 Sub. -
Nat. T Ettari - Are 17 Centiare 63

QUADRO C - SOGGETTI



A FAVORE

1.1



.2

CONTRO

1.1

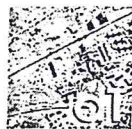
.2

Data : 11/12/2007
Ora : 08:10:17
Certificato n. 1
Stampa n. 5

AGENZIA DEL TERRITORIO - SERVIZIO PUBBLICITA' IMMOBILIARE
UFFICIO PROVINCIALE DEL TERRITORIO DI MATERA

Q U A D R O D





agenzia del Territorio

UFFICIO PROVINCIALE DI MATERA

Piazza Matteotti 18 - 75100 Matera

CERTIFICATO IPOTECARIO

Il sottoscritto Direttore, Conservatore dei RR.II. di Matera, vista la domanda che precede, certifica che, nel periodo dal 23-06-80 al 03-03-99, relativamente al soggetto così come innanzi riportato e agli immobili così come descritti, risultano le formalità di cui all'elenco allegato, che viene rilasciato in uno con le copie delle stesse.

Il presente certificato consta di n. (29) facciate e per esso sono state riscosse le seguenti somme:

-€. 29,20 per IMPOSTA DI BOLLO

-€. 20,00 per TASSA IPOTECARIA

IN ACCONTO (giusta Mod.70 N. 1354 del 06-12-07)

E

-€. 16,96 per IMPOSTA DI BOLLO

-€. 16,00 per TASSA IPOTECARIA

A SALDO (giusta Mod.70 N. 1399 del 12 DIC. 2007)

Per un TOTALE di

-€. 182,20 Centottantadue/100

Il Compilatore [Signature]

IMPOSTA DI BOLLO ASSOLTA IN MODO VIRTUALE. Autorizzazione dell'Ufficio delle Entrate di Matera, n. 1837/99 del 19-01-1999.

MATERA 12 DIC. 2007



IL DIRETTORE DELL'UFFICIO (Giuseppe CARLOMAGNO)

IL DELEGATO (Giovanni MATERA)

[Signature]



agenzia del
Territorio

UFFICIO PROVINCIALE - SERVIZIO DI PUBBLICITÀ IMMOBILIARE - DI
CIRCOSCRIZIONE DI
SEZIONE STACCATA DI

**RICHIESTA DI CERTIFICATO
O DI RILASCIO DI COPIA**

DATA
06 DIC. 2007
NUMERO
897

PAG.

TIPO RICHIESTA

- | | |
|---|--|
| <input type="checkbox"/> CERTIFICATO GENERALE
(COMPILARE LA SEZIONE DEI DATI RELATIVI AL SOGGETTO) | <input type="checkbox"/> IN CARTA SEMPLICE |
| <input checked="" type="checkbox"/> CERTIFICATO SPECIALE
(COMPILARE LA SEZIONE DEI DATI RELATIVI AL SOGGETTO ED AGLI IMMOBILI) | <input checked="" type="checkbox"/> IN CARTA BOLLATA |
| <input type="checkbox"/> RILASCIO DI COPIA
(COMPILARE LA SEZIONE DEI DATI RELATIVI ALLA FORMALITÀ) | |

RELATIVAMENTE ALLE SEGUENTI FORMALITÀ

A PARTIRE DAL	GIORNO MESE ANNO <i>23 06 80</i>	TRASCRIZIONI	<input checked="" type="checkbox"/> A FAVORE	ISCRIZIONI	<input type="checkbox"/> A FAVORE	PRIVILEGI	<input type="checkbox"/> A FAVORE
A TUTTO IL	GIORNO MESE ANNO <i>03 03 99</i>		<input checked="" type="checkbox"/> CONTRO		<input checked="" type="checkbox"/> CONTRO		<input type="checkbox"/> CONTRO

DATI RELATIVI AL SOGGETTO



SEDE PROV. CODICE FISCALE

DATI DESCRITTIVI DEGLI IMMOBILI

N.	COMUNE	PROV.	TIPO DI CATASTO (b)	SEZIONE	MAPPA			DENUNCIA DI ACCATASTAMENTO	
					FOGLIO	PARTIC.	SUB.	NUMERO	ANNO
1)	NOVA SIRI	MT	T		24	31-42-147-149-150-64			
						152 (EX 62)			
2	NOVA SIRI	MT	T		23	191 (EX 45) - 193 (EX 45)			
						203 (EX 69) - 205 (EX 69)			

DATI RELATIVI ALLA FORMALITÀ

TIPO	ANNO E NUMERO DI REGISTRO PARTICOLARE	NUMERO DI COPIE

DATI RELATIVI AL RICHIEDENTE



ALL'ATTO DELLA RICHIESTA

IMPOSTA DI BOLLO *14,62*
TASSA IPOTECARIA: *20,00*
- Richiesta di stato o certificato
- Richiesta di copia di nota o titolo

TOTALE € *34,62*

REGISTRAZIONE A MOD. 70
N° *1355* DEL **06 DIC. 2007**

ALL'ATTO DEL RILASCIO

IMPOSTA DI BOLLO
TASSA IPOTECARIA:
- Note visionate dall'ufficio n.

TOTALE €

REGISTRAZIONE A MOD. 70
N° DEL

TOTALE GENERALE €



agenzia del Territorio

ELENCO DELLE FORMALITA' RISCONTRATE

NEL PERIODO DAL 23-06-80 AL 03-03-99 :

TRASCRIZIONI:

1677/80 - 1229/99

Horizontal lines for recording transcription details.

ISCRIZIONI:

Horizontal lines for recording registration details.

PRIVILEGI:

Horizontal lines for recording privilege details.



Dottor Angelo Disabato

NOTAIO

MONTESCAGLIOSO-MATERA

TITOLO DEPOSITATO

sotto il N. 4676
del 16 LUG 1980



CONSERVATORIA DEI REGISTRI IMMOBILIARI DI MATERA

4346/2300

IL

NOTA PER TRASCRIZIONE:

relativa all'atto di donazioni rogato dal Notaio AN-

Donny
relativa proprietà
in usufrutto

GELO DISABATO di Montescaglioso in data 23/6/1980:

nei termini per la registrazione.

A FAVORE DI:




N. 5320
N. 4676

LUG 1980

390
203

Col sopra citato atto di cui si chiede la trascrizione

ne , col consenso del marito Vignè-

la Nicola, espressamente riservando l'intero usufrut-

to, vita sua natural durante, in conto legittima.

con l'eventuale eccedenza da imputarsi sulla quota

disponibile e con dispensa dalla collazione, donava


ed assegnava a suo figlio  che in

nuda proprietà accettava, i seguenti beni e diritti

immobiliari: 1) - appezzamento di terreno della esten-

sione di Ha. 4.83.80 sito in agro di Nova Siri alle

contrade "Favello e San Megale" confinante con fosso

con l'appezzamento donato a , con gli

032050

appezzamenti donati a [redacted] [redacted] nonchè intersecato da strada. In catasto, ed in frazionamento che si alligava all'atto sotto la lettera "A" previo scarico dalla partita 1548, si distinguerà al fg.24 - P.lla 31 (ex 31/a) - are 40,45 R.D.£.16,18 e R.A.£.5,25 - P.lla 42 (ex 42/a) - ettari 1.34.75 - R.D.£.304,13 e R.A.£.101,06 - P.lla 147 (ex 60/b) - Ha.1.96.75 - R.D.£.452,52 e R.A.lire 147,56 - P.lla 149 (ex 70/b) - are 53,00 - R.D.lire 53,00 e R.A.£.13,25 e P.lla 150 (ex 62/b) - are 58,85 - R.D.£.135,36 e R.A.£.44,14. 2) - Diritti pari ad una quarta parte indivisa sull'appezzamento di terreno sito in agro di Nova Siri alle contrada "Favello e San Megale" della estensione di Ha.1.24.50 - confinante con [redacted] e con fosso. In catasto alla partita citata - fg. 23 - P.lla 45 - Ha.1.07.50 - pascolo arborato di 2° cl. - R.D.£.112,88 e R.A.£.10,75 e P.lla 69 - pascolo di 2° cl. - are 17,00 - R.D.£.10,20 e R.A.lire 2,55. 3) - Diritti pari ad una quarta parte indivisa sui fabbricati rurali e sulla corte circostante della superficie di circa are 22,45 confinante da tre lati con l'appezzamento di terreno donato a [redacted] e dal quarto lato con quelli donati a [redacted] e [redacted]. In catasto ed in frazionamento.



5
previo scarico dalla partita citata - fg.24 - P.lla


64 - are 2,60 - fabbricato rurale senza redditi -

P.lla 152 (ex 62/d) - are 19,85 - R.D.£.45;65 e R.A.

£.14,89.

Il valore della donazione, tenuto conto della riserva di usufrutto, è di lire 5.000.000 (lire cinquemilioni).

La donazione veniva fatta ed accettata a corpo e non a misura, con tutti i relativi diritti, accessioni e pertinenze, con le servitù attive e passive se e come esistenti, nulla escluso od eccettuato, precisandosi che il donatario conseguirà l'effettivo godimento dei beni di rispettiva spettanza all'epoca del consolidamento dell'usufrutto riservato.



032051

6

Data : 11/12/2007
Ora : 08:17:06
Certificato n. 3
Stampa n. 3

AGENZIA DEL TERRITORIO - SERVIZIO PUBBLICITA' IMMOBILIARE
UFFICIO PROVINCIALE DEL TERRITORIO DI MATERA

Stampa richiesta da : RMNNA51D62H096H

NOTA DI TRASCRIZIONE

Presentata su supporto informatico

Presentazione n. 16 del 03/03/1999
Registro particolare n. 1229 Registro generale n. 1593

Q U A D R O A

Descrizione titolo : ATTO NOTARILE PUBBLICO
Data : 11/02/1999 Numero Repertorio : 48303
Pubblico Ufficiale : (1) LACANNA VINCENZO
Sede : POLICORO (MT)
Codice Fiscale : LCN VCN 28C21 H888 I

Specie dell'atto : ATTO TRA VIVI
Codice atto : 112 - COMPRAVENDITA

Quadro D : Presenza di parti libere relative al QUADRO A - QUADRO C

Unita' negoziali : 2
Soggetti a favore : 1
Soggetti contro : 1

Q U A D R O B - I M M O B I L I

UNITA' NEGOZIALE n. 1

.1	Comune di NOVA SIRI (MT)					
	Cod. S2AE	Catasto T	Sez. -	Fgl. 24	Part. 31	Sub. -
	Nat. T	Ettari -	Are 40	Centiare 45		
.2	Comune di NOVA SIRI (MT)					
	Cod. S2AE	Catasto T	Sez. -	Fgl. 24	Part. 42	Sub. -
	Nat. T	Ettari 1	Are 34	Centiare 75		
.3	Comune di NOVA SIRI (MT)					
	Cod. S2AE	Catasto T	Sez. -	Fgl. 24	Part. 147	Sub. -
	Nat. T	Ettari 1	Are 96	Centiare 75		
.4	Comune di NOVA SIRI (MT)					
	Cod. S2AE	Catasto T	Sez. -	Fgl. 24	Part. 149	Sub. -
	Nat. T	Ettari -	Are 53	Centiare -		
.5	Comune di NOVA SIRI (MT)					
	Cod. S2AE	Catasto T	Sez. -	Fgl. 24	Part. 150	Sub. -
	Nat. T	Ettari -	Are 58	Centiare 85		

2


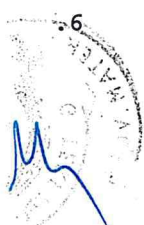
Data : 11/12/2007
Ora : 08:17:06
Certificato n. 3
Stampa n. 3

AGENZIA DEL TERRITORIO - SERVIZIO PUBBLICITA' IMMOBILIARE
UFFICIO PROVINCIALE DEL TERRITORIO DI MATERA

UNITA' NEGOZIALE n. 2

.1	Comune di NOVA SIRI (MT) Cod. S2AE Catasto T Sez. - Fgl. 23 Part. 191 Sub. - Nat. T Ettari - Are 63 Centiare 48
.2	Comune di NOVA SIRI (MT) Cod. S2AE Catasto T Sez. - Fgl. 23 Part. 193 Sub. - Nat. T Ettari - Are 39 Centiare 55
.3	Comune di NOVA SIRI (MT) Cod. S2AE Catasto T Sez. - Fgl. 23 Part. 203 Sub. - Nat. T Ettari - Are 11 Centiare 61
.4	Comune di NOVA SIRI (MT) Cod. S2AE Catasto T Sez. - Fgl. 23 Part. 205 Sub. - Nat. T Ettari - Are 5 Centiare 10
.5	Comune di NOVA SIRI (MT) Cod. S2AE Catasto T Sez. - Fgl. 24 Part. 64 Sub. - Nat. R Ettari - Are 2 Centiare 60
.6	Comune di NOVA SIRI (MT) Cod. S2AE Catasto T Sez. - Fgl. 24 Part. 152 Sub. - Nat. T Ettari - Are 17 Centiare 63

QUADRO C - SOGGETTI




8

Data : 11/12/2007
Ora : 08:17:06
Certificato n. 3
Stampa n. 3

AGENZIA DEL TERRITORIO - SERVIZIO PUBBLICITA' IMMOBILIARE
UFFICIO PROVINCIALE DEL TERRITORIO DI **MATERA**

Q U A D R O D





UFFICIO PROVINCIALE DI MATERA
Piazza Matteotti 18 - 75100 Matera

CERTIFICATO IPOTECARIO

Il sottoscritto Direttore, Conservatore dei RR.II. di Matera, vista la domanda che precede, certifica che, nel periodo dal 23-06-80 al 03-03-99 relativamente a l soggetto o così come innanzi riportato e agli immobili così come descritti, risultano le formalità di cui all'elenco allegato, che viene rilasciato in uno con le copie delle stesse.

Il presente certificato consta di n. None facciate e per esso sono state riscosse le seguenti somme:

-€. 14,62 per IMPOSTA DI BOLLO
-€. 20,00 per TASSA IPOTECARIA
IN ACCONTO (giusta Mod.70 N. 1355 del 06-12-07)

E

-€. 13,86 per IMPOSTA DI BOLLO
-€. 14,00 per TASSA IPOTECARIA

A SALDO (giusta Mod.70 N. 14,00 del 12 DIC. 2007)


Per un TOTALE di

-€. 92,48 Novantadue/48

Il Compilatore [Signature]

MATERA, 12 DIC. 2007

IMPOSTA DI BOLLO ARSOLERA
IN MODO VIRTUALE
Autorizzazione dell'Ufficio delle Finanze
di Matera, n. 183799 del 19-01-2009.



IL DIRETTORE DELL'UFFICIO
(Giuseppe CARLOMAGNO)
IL DELEGATO
(Giovanni MATERA)
[Signature]



agenzia del Territorio

UFFICIO PROVINCIALE - SERVIZIO DI PUBBLICITÀ IMMOBILIARE - DI
 CIRCOSCRIZIONE DI
 SEZIONE STACCATATA DI

DATA 06 DIC. 2007
 NUMERO 888

PAG.

RICHIESTA DI CERTIFICATO O DI RILASCIO DI COPIA


TIPO RICHIESTA

- CERTIFICATO GENERALE (COMPILARE LA SEZIONE DEI DATI RELATIVI AL SOGGETTO)
- CERTIFICATO SPECIALE (COMPILARE LA SEZIONE DEI DATI RELATIVI AL SOGGETTO ED AGLI IMMOBILI)
- RILASCIO DI COPIA (COMPILARE LA SEZIONE DEI DATI RELATIVI ALLA FORMALITÀ)
- IN CARTA SEMPLICE
- IN CARTA BOLLATA

RELATIVAMENTE ALLE SEGUENTI FORMALITÀ

A PARTIRE DAL GIORNO MESE ANNO 23 06 80
 A TUTTO IL GIORNO MESE ANNO 03 03 99

TRASCRIZIONI A FAVORE CONTRO
 ISCRIZIONI A FAVORE CONTRO
 PRIVILEGI A FAVORE CONTRO



PROV. CODICE FISCALE


DATI DESCRITTIVI DEGLI IMMOBILI

N	COMUNE	PROV.	TIPO DI CATASTO (b)	SEZIONE	MAPPA			DENUNCIA DI ACCATASTAMENTO	
					FOGLIO	PARTIC.	SUB.	NUMERO	ANNO
1	NOVA SIRI	MT	T		24	60-70-79-109-64-152		(EX 62)	
2	"	MT	T		23	191		(EX 45) - 193 (EX 45)	
						203		(EX 69) - 205 (EX 69)	

DATI RELATIVI ALLA FORMALITÀ

TIPO	ANNO E NUMERO DI REGISTRO PARTICOLARE	NUMERO DI COPIE

DATI RELATIVI AL RICHIEDENTE



ALL'ATTO DELLA RICHIESTA PARTE RISERVATA ALL'UFFICIO

IMPOSTA DI BOLLO 1h.62

TASSA IPOTECARIA: 20.00

- Richiesta di stato o certificato

- Richiesta di copia di nota o titolo

TOTALE € 34.62

REGISTRAZIONE A MOD. 70 N° 1350 DEL 06 DIC. 2007

ALL'ATTO DEL RILASCIO

IMPOSTA DI BOLLO

TASSA IPOTECARIA:

- Note visionate dall'ufficio n.

TOTALE €

TOTALE GENERALE €

REGISTRAZIONE A MOD. 70 N° DEL

a) Indicare la sigla automobilistica - Per gli stati esteri indicare EF



ELENCO DELLE FORMALITA' RISCONTRATE

NEL PERIODO DAL 23-6-80 AL 03-03-PP :

TRASCRIZIONI:

4676/80 - 5108/PA - 1228/PP



ISCRIZIONI:

PRIVILEGI:

Dottor Angelo Disabato
NOTAIO
MONTESCAGLIOSO-MATERA



3

CONSERVATORIA DEI REGISTRI IMMOBILIARI DI MATERA

4346/2300

NOTA PER TRASCRIZIONE


relativa all'atto di donazioni rogato dal Notaio AN-
GELO DISABATO di Montescaglioso in data 23/6/1980
nei termini per la registrazione.

Donazione

ris. usufrutto

A FAVORE DI:

U



43

39

20



Col sopra citato atto di cui si chiede la trascrizione

ne [redacted] col consenso del marito [redacted]

[redacted] espressamente riservando l'intero usufrutto,

vita sua natural durante in conto legittima e con-

l'eventuale eccedenza da imputarsi sulla quota dispo-

nibile e con dispensa dalla collazione, donava e as-

segnava a suo figlio [redacted] che in

nuda proprietà accettava, il seguente immobile; e di-

ritti immobiliari: 1) - Appezamento di terreno sito

in agro di Nova Siri alle contrade "Favello e San-

Megale" della estensione di circa Ha. 5.08.24, confi-

nante con [redacted]

Imposte

Addiz.

Stabile

Scritta

Bollo

Fototele

Emel.

Tot. generale

Handwritten calculations and signatures:
110
630
100
1900

032048

~~181~~ ~~124~~
~~50~~ ~~10~~

con [redacted] con

[redacted] e con l'appezzamento donato a [redacted] nonchè intersecato da strada. In catasto, fra maggiore consistenza, alla partita 1548 fg.24 - P.la 79 - seminativo di 3° cl. - are 65,20 R.D.£.78,24 e R.A.£.39,12 e P.la 109 - pascolo di 1° cl. - are 44,00 - R.D.£.44,00 e R.A.£.11,00 nonchè, giusta tipo di frazionamento n.56 che si alligava all'atto sotto la lettera "A" sempre fg.24 - P.la 60 (ex 60/a) - Ha.2.995.85 - R.D.£.680,46 e R.A.£.221,89 e P.la 70 (ex 70/a) - Ha.1.03.19 - R.D.£.103,19 e R.A.£.25,80. 2) - Diritti pari ad una quarta parte indivisa sull'appezzamento di terreno sito in agro di Nova Siri alle contrade "Favello e San Megale" della estensione di Ha.1.24.50 confinante con [redacted] con fosso. In catasto alla partita citata - fg.23 - P.la 45 - Ha.1.07.50 - pascolo arborato di 2° cl. - R.D.£.112,88 e R.A.£.10,75 e P.la 69 - pascolo di 2° cl. - are 17,00 - R.D.£.10,20 e R.A.£.2,55. 3) - Diritti pari ad una quarta parte indivisa sui fabbricati rurali e sulla corte circostante della superficie di circa are 22,45 confinante da tre lati con l'appezzamento di terreno donato a [redacted] e dal quarto lato con quelli donati a [redacted]



[redacted] In catasto ed in frazionamento previo

scarico dalla partita citata - fg.24 - P.lla 64 - are
2,60 - fabbricato rurale senza redditi - P.lla 152
(ex 62/d) - are 19,85 - R.D.f.45,65 e R.A.f.14,89.

Il valore della donazione, tenuto conto della riserva
di usufrutto, è di lire 5.000.000 (lire cinquemilio-
ni).

La donazione veniva fatta ed accettata a corpo e non
a misura, con tutti i relativi diritti, accessioni
e pertinenze, con le servitù attive e passive se e
come esistenti, nulla escluso od eccettuato, preci-
sandosi che il donatario conseguità l'effettivo godi-
mento dei beni di rispettiva spettanza all'epoca del
consolidamento dell'usufrutto riservato.

Scelvo Moro Aue

032049

BRUNELLA CARRIERO
Notaio

MOD. 6/86


CONSERVATORIA DEI REGISTRI IMMOBILIARI

★ 5 AGO. 1994

DI MATERA

NOTA DI TRASCRIZIONE DI COSTITUZIONE DI SERVITU'


a favore:



con sede legale in S. Donato Milanese, Piazza Vanoni n.1, iscritta presso il

il Tribunale di Milano al n. 278550 reg. soc.

CONTRO



66
136-188
136-372
-36
-38

977
108

TITOLO

Contratto di costituzione di servitù autenticato nelle firme del
notaio BRUNELLA CARRIERO di Irsina in data 05.05.1994 Rep.n.5943
e del notaio in data 25.07.1994 Rep.n.6101

15.000
30.000
15.000

registrato a Matera il 01.08.1994 n° 145

La Ditta Concedente ha costituito a favore della in riferimento

al Metanodotto Derivazione per Rotondella

sui fondi in Comune di Nova Siri (Prov. di MT);

ed identificati in catasto con i mapp. nn. 45 Fg. 23

confini fosso;

035015

per una indennità "una tantum" di L.1.000.000 (Unmilione);

181
/50

8848-COM

1001 001

una servitù avente ad oggetto:

- Lo scavo e l'interramento alla profondità di circa m. 1 (uno) misurata al momento della posa, di una tubazione trasportante idrocarburi secondo il tracciato conosciuto ed accettato.

- L'installazione di apparecchi di sfiato e cartelli segnalatori, nonché eventuali opere sussidiarie necessarie ai fini della sicurezza.

- La costruzione di un manufatto accessorio fuori terra, occupante una superficie di mq. ===== insistente sul mapp. =====


- Fg. ===== con il relativo accesso costituito da strada della larghezza di metri da realizzarsi e mantenersi a cura della SNAM.

L'obbligo a non costruire opere di qualsiasi genere, come pure fognature e canalizzazioni chiuse, sulla parte dei fondi di sua proprietà, come sopra identificati, a distanza inferiore a metri 13,50 dall'asse della tubazione nonché di mantenere la superficie asservita a terreno agrario, con la possibilità di eseguire sulla stessa le normali coltivazioni senza alterazione della profondità di posa della tubazione.

Inoltre la Concedente:

- ha dichiarato di conoscere l'ubicazione della tubazione, anche se posata sui fondi vicini, delle opere di cui sopra e la delimitazione della superficie di terreno oggetto della servitù;

- ha dichiarato e garantito di essere legittima proprietaria dei fondi sopra descritti e ha garantito altresì la ntro qualsiasi molestia o pretesa di terzi, obbligandosi a portare l'assenso di chiunque, per



1001 001

qualsiasi titolo, potesse vantare diritti sui fondi e sulle indennità;

- ha autorizzato la [redacted] occupare per tutto il tempo occorrente l'area necessaria all'esecuzione dei lavori;

- ha riconosciuto che le tubazioni, i manufatti, le apparecchiature e le opere sussidiarie relative al gasdotto di cui innanzi, sono inamovibili, sono e rimarranno di proprietà della [redacted] che pertanto avrà anche la facoltà di rimuoverle;


- ha consentito alla [redacted] libero accesso in ogni tempo alle proprie opere ed ai propri impianti con il personale ed i mezzi necessari per la sorveglianza, la manutenzione, l'esercizio, le eventuali riparazioni ed i recuperi;

- si è impegnata ad astenersi dal compimento di qualsiasi atto che costituisca intralcio ai lavori da eseguire o pericolo per l'impianto, ostacoli il libero passaggio, diminuisca o renda più scomodo l'uso e l'esercizio della servitù;

- si è impegnata ad avvertire la [redacted] in caso di trasferimento dei fondi in oggetto o di parte di essi.

Il tutto come meglio ed estesamente risulta dal citato atto del quale è autorizzata la trascrizione che si richiede.

Per quant'altro non specificato si faccia riferimento al titolo.


Carlo Felice

035016

Data : 11/12/2007
Ora : 08:46:16
Certificato n. 4
Stampa n. 3

AGENZIA DEL TERRITORIO - SERVIZIO PUBBLICITA' IMMOBILIARE
UFFICIO PROVINCIALE DEL TERRITORIO DI MATERA

Stampa richiesta da : RMNNA51D62H096H

NOTA DI TRASCRIZIONE

Presentata su supporto informatico

Presentazione n. 15 del 03/03/1999
Registro particolare n. 1228 Registro generale n. 1592

Q U A D R O A

Descrizione titolo : ATTO NOTARILE PUBBLICO
Data : 11/02/1999 Numero Repertorio : 48303
Pubblico Ufficiale : (1) LACANNA VINCENZO
Sede : POLICORO (MT)
Codice Fiscale : LCN VCN 28C21 H888 I

Specie dell'atto : ATTO TRA VIVI
Codice atto : 112 - COMPRAVENDITA

Quadro D : Presenza di parti libere relative al QUADRO A - QUADRO C

Unita' negoziali : 2
Soggetti a favore : 1
Soggetti contro : 1

Q U A D R O B - I M M O B I L I

UNITA' NEGOZIALE n. 1

.1	Comune di NOVA SIRI (MT)					
	Cod. S2AE	Catasto T	Sez. -	Fgl. 24	Part. 60	Sub. -
	Nat. T	Ettari 2	Are 95	Centiare 85		
.2	Comune di NOVA SIRI (MT)					
	Cod. S2AE	Catasto T	Sez. -	Fgl. 24	Part. 70	Sub. -
	Nat. T	Ettari 1	Are 3	Centiare 19		
.3	Comune di NOVA SIRI (MT)					
	Cod. S2AE	Catasto T	Sez. -	Fgl. 24	Part. 79	Sub. -
	Nat. T	Ettari -	Are 65	Centiare 20		
.4	Comune di NOVA SIRI (MT)					
	Cod. S2AE	Catasto T	Sez. -	Fgl. 24	Part. 109	Sub. -
	Nat. T	Ettari -	Are 44	Centiare -		

UNITA' NEGOZIALE n. 2

.1	Comune di NOVA SIRI (MT)					
	Cod. S2AE	Catasto T	Sez. -	Fgl. 23	Part. 191	Sub. -
	Nat. T	Ettari -	Are 63	Centiare 48		

10


Data : 11/12/2007
Ora : 08:46:16
Certificato n. 4
Stampa n. 3

AGENZIA DEL TERRITORIO - SERVIZIO PUBBLICITA' IMMOBILIARE
UFFICIO PROVINCIALE DEL TERRITORIO DI MATERA


.2	Comune di NOVA SIRI (MT)					
	Cod. S2AE	Catasto T	Sez. -	Fgl. 23	Part. 193	Sub. -
	Nat. T	Ettari -	Are 39	Centiare 55		
.3	Comune di NOVA SIRI (MT)					
	Cod. S2AE	Catasto T	Sez. -	Fgl. 23	Part. 203	Sub. -
	Nat. T	Ettari -	Are 11	Centiare 61		
.4	Comune di NOVA SIRI (MT)					
	Cod. S2AE	Catasto T	Sez. -	Fgl. 23	Part. 205	Sub. -
	Nat. T	Ettari -	Are 5	Centiare 10		
.5	Comune di NOVA SIRI (MT)					
	Cod. S2AE	Catasto T	Sez. -	Fgl. 24	Part. 64	Sub. -
	Nat. R	Ettari -	Are 2	Centiare 60		
.6	Comune di NOVA SIRI (MT)					
	Cod. S2AE	Catasto T	Sez. -	Fgl. 24	Part. 152	Sub. -
	Nat. T	Ettari -	Are 17	Centiare 63		

QUADRO C - SOGGETTI

A FAVORE



QUADRO D





agenzia del
Territorio

UFFICIO PROVINCIALE DI MATERA
Piazza Matteotti 18 - 75100 Matera

CERTIFICATO IPOTECARIO

Il sottoscritto Direttore, Conservatore dei RR.II. di Matera, vista la domanda che precede, certifica che, nel periodo dal 23-06-80 al 03-03-99, relativamente a 1 soggetto 1 così come innanzi riportato e agli immobili così come descritti, risultano le formalità di cui all'elenco allegato, che viene rilasciato in uno con le copie delle stesse.

Il presente certificato consta di n. unolici facciate e per esso sono state riscosse le seguenti somme:

-€. 14,62 per IMPOSTA DI BOLLO

-€. 20,00 per TASSA IPOTECARIA

IN ACCONTO (giusta Mod.70 N. 1356 del 06-12-07)

E

-€. 43,86 per IMPOSTA DI BOLLO

-€. 11,00 per TASSA IPOTECARIA

A SALDO (giusta Mod.70 N. 1401 del 12 DIC. 2007)

Per un TOTALE di

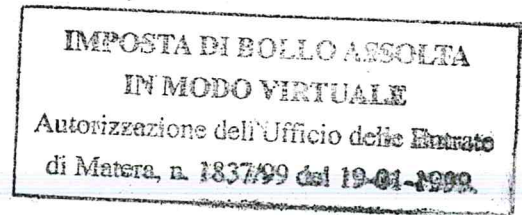
-€. 92,48 Novantadue/48

Il Compilatore

Romano

MATERA,

12 DIC. 2007



IL DIRETTORE DELL'UFFICIO
(Giuseppe CARLOMAGNO)

IL DELEGATO
(Giovanni MATERA)

Giovanni



agenzia del
Territorio

UFFICIO PROVINCIALE - SERVIZIO DI PUBBLICITÀ IMMOBILIARE - DI

CIRCOSCRIZIONE DI

SEZIONE STACCATA DI

DATA 06 DIC. 2007

NUMERO 899

PAG.

**RICHIESTA DI CERTIFICATO
O DI RILASCIO DI COPIA**

TIPO RICHIESTA

CERTIFICATO GENERALE
(COMPILARE LA SEZIONE DEI DATI RELATIVI AL SOGGETTO)

IN CARTA SEMPLICE

CERTIFICATO SPECIALE
(COMPILARE LA SEZIONE DEI DATI RELATIVI AL SOGGETTO ED AGLI IMMOBILI)

IN CARTA BOLLATA

RILASCIO DI COPIA
(COMPILARE LA SEZIONE DEI DATI RELATIVI ALLA FORMALITÀ)

RELATIVAMENTE ALLE SEGUENTI FORMALITÀ

A PARTIRE DAL
GIORNO MESE ANNO
23 06 07

A FAVORE

A FAVORE

A FAVORE

A TUTTO IL
GIORNO MESE ANNO
03 03 99

TRASCRIZIONI

CONTRO

ISCRIZIONI

CONTRO

PRIVILEGI

CONTRO

SEDE PROV. CODICE FISCALE

DATI DESCRITTIVI DEGLI IMMOBILI

N.	COMUNE	PROV.	TIPO DI CATASTO (b)	SEZIONE	MAPPA			DENUNCIA DI ACCATASTAMENTO	
					FOGLIO	PARTIC.	SUB.	NUMERO	ANNO
1	MOVA SIRI	MT	T		24	62-96-64		152	(EX 62)
2	"	MT	T		23	18-191		193	(EX 45)
								203	(EX 69)
								205	(EX 69)

DATI RELATIVI ALLA FORMALITÀ

TIPO	ANNO E NUMERO DI REGISTRO PARTICOLARE	NUMERO DI COPIE

ALL'ATTO DELLA RICHIESTA

IMPOSTA DI BOLLO 14,62

TASSA IPOTECARIA: 20,00

- Richiesta di stato o certificato

- Richiesta di copia di nota o titolo

TOTALE € 34,62

PARTI RISERVATA ALL'UFFICIO

REGISTRAZIONE A MOD. 70
N° 1354 DEL 06 DIC. 2007

ALL'ATTO DEL RILASCIO

IMPOSTA DI BOLLO

TASSA IPOTECARIA:

- Note visionate dall'ufficio n.

TOTALE €

REGISTRAZIONE A MOD. 70

N° DEL

TOTALE GENERALE €



agenzia del Territorio

ELENCO DELLE FORMALITA' RICONTRATE

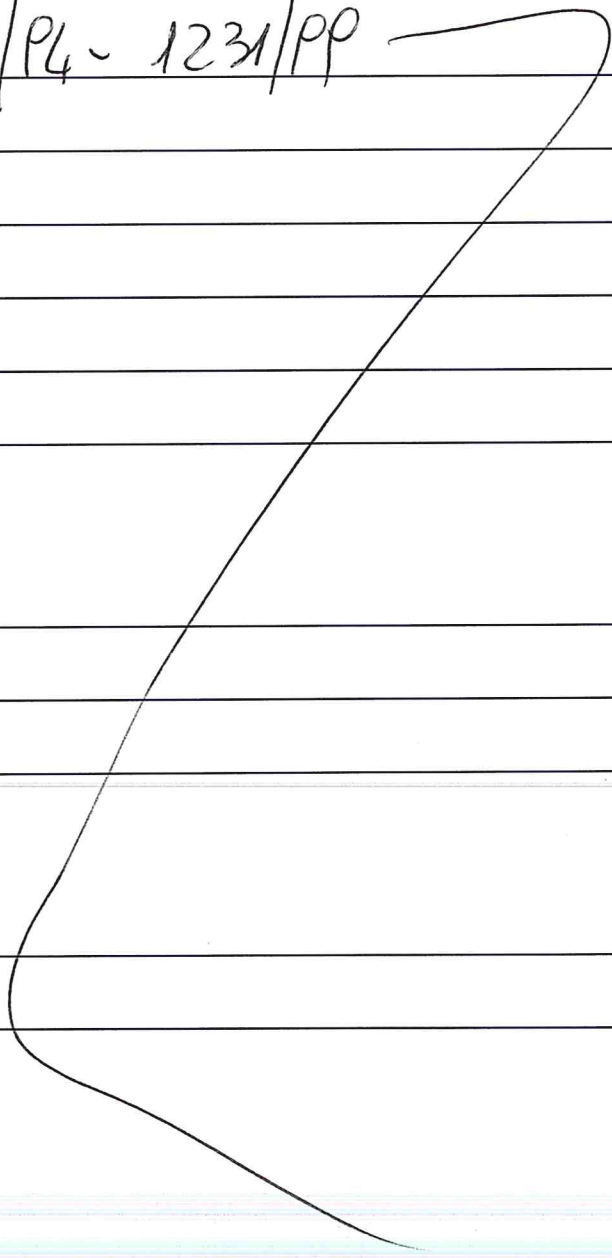
NEL PERIODO DAL 23-06-80 AL 03-03-99 :

TRASCRIZIONI:

4679/80 - 5108/P4 - 1231/PP

ISCRIZIONI:

PRIVILEGI:



Dottor Angelo Disabato
NOTAIO
MONTESCAGLIOSO-MATERA

TITOLO DEPOSITATO
sotto il N. 4676
del 16 LUG 1980




CONSERVATORIA DEI REGISTRI IMMOBILIARI DI MATERA

4346/2300

NOTA PER TRASCRIZIONE

relativa all'atto di donazioni rogato dal Notaio AN-
GELO DISABATO di Montescaglioso in data 23/6/1980
nei termini per la registrazione.

Doney
ma di palazzo
minim w/h



Col sopra citato atto di cui si chiede la trascrizione
ne la signora Palazzo Giuseppina col consenso del ma-
rito Vignola Nicola, espressamente riservando l'intere-
ro usufrutto vita sua naturale durante, in conto legit-

Stampa
Bollo
Totale
Tot. geron-
500
300
200
100
100

tima e con l'eventuale eccedenza da imputarsi sulla
quota disponibile e con dispensa dalla collazione,
donava ed assegnava a sua figlia [redacted]
ziata che in nuda proprietà accettava i seguenti*
immobili e diritti immobiliari e precisamente:
1) - Appezamento di terreno in agro di Nova Siri
alla contrada Favello e San Megale della estensione
di Ha.4.38.15 confinante con [redacted]

032054

[redacted] e con gli appezzamenti donati

a [redacted] In catasto ed in fra-

-zionamento che si alligava all'atto sotto la lette-
ra "A", previo scarico dalle partite 1548 e 1549

si distinguerà al fg.24 - P.lla 62 (ex 62/a) - etta-
ri 4.14.15 - R.D.£.952,55 e R.A.£.310,61 e fg.23

P.lla 18 (ex 18/a) - are.24,00 - R.D.£.55,80 e R.A.

£.18,00. 2) - Appezzamento di terreno sito in agro

di Nova Siri alla contrada Favello e San Megale del-

la estensione di are 90,00 confinante con [redacted]

[redacted] con strada e con Co-

[redacted] In catasto ed in frazionamento pre-

vio scarico dalla partita 4240 si distinguerà al

- fg.24 - P.lla 96 (ex 96/a) - are 90,00 - R.D.lire

- 207,00 e R.A.£.67,50. 3) - Piccola striscia di terre-

- no sita in agro di Nova Siri alla contrada Favello

- e San Megale, asservita a strada anche a favore di

- tal [redacted] estesa are 12,40 confinante

- con l'appezzamento appena descritto, con proprietà

[redacted]
scarico dalla partita appena citata si distinguerà

al fg.24 - P.lla 154 (ex 96/b) - are 12,40 - R.D.

£.28,52 e R.A.£.9,30. 4) - Diritti pari ad una quar-

ta parte indivisa sull'appezzamento di terreno sito



in agro di Nova Siri alla contrada Favello San Megale
della estensione di Ha.1.24.50, confinante

In
catasto alla partita 1548) fg.23 - P.lla 45 - ettari
1.07.50 - pascolo arborato di 2° cl. - R.D.£.112,88
e R.A.£.10,75 e P.lla 69 - pascolo di 2° cl. - are
17,00 - R.D.£.10,20 e R.A.£.2,55. 5) - Diritti pari
ad una quarta parte indivisa sui fabbricati rurali e
sulla corte circostante della superficie di circa
are 22,45, confinante da tre lati con l'appezzamento
donato a e dal quarto lato con quelli
donati a

In catasto ed in frazionamento, previo scarico
dalla partita citata - fg.24 - P.lla 64 - are 2,60
fabbricato rurale senza redditi - P.lla 152 (ex 62/d)
are 19,85 - R.D.£.45,65 e R.A.£.14,89. Valore della
donazione, tenuto conto della riserva di usufrutto,
lire 5.000.000 (lire cinquemilioni). La donazione ve-
niva fatta ed accettata con tutti i relativi diritti,
accessioni e pertinenze, servitù attive e passive se-
e come esistenti, nulla escluso od eccezzuato, preci-
sandosi che la donataria conseguirà l'effettivo godi-
mento dei beni di rispettiva spettanza all'epoca del
consolidamento dell'usufrutto riservato.

032055

Scobeco Maria Anna

BRUNELLA CARRIERO
Notaio

MOD. 6/86

CONSERVATORIA DEI REGISTRI IMMOBILIARI


* 5 AGO. 1994

DI MATERA

NOTA DI TRASCRIZIONE DI COSTITUZIONE DI SERVITU'

a favore:

SNAM S.p.A.




con sede legale in S. Donato Milanese, Piazza Varoni n.1, iscritta presso il

il Tribunale di Milano al n. 278550 reg. soc. PARTITA IVA 09104270153

COD. FISCALE 001532220249

CONTRO



66-
130-188
130-37
-36
-38

5977
5108

Contratto di costituzione di servitù autenticato nelle firme del
notaio BRUNELLA CARRIERO di Irsina in data 05.05.1994 Rep.n.5943
e del notaio in data 25.07.1994 Rep.n.6101

15.000
30.000
15.000

registrato a Matera il 01.08.1994 n° 145

La Ditta Concedente ha costituito a favore della [redacted] riferimento
al Melanodotto Derivazione per Rotondella

sui fondi in Comune di Nova Siri (Prov. di MT);

ed identificati in catasto con i mapp. nn.45 Fg. 23

confini [redacted]

035015

per una indennità "una tantum" di L.1.000.000 (Unmilione);

181
/50

8878.COM

4001.001

una servitù avente ad oggetto:

- Lo scavo e l'interramento alla profondità di circa m. 1 (uno) misurato al momento della posa, di una tubazione trasportante idrocarburi secondo il tracciato conosciuto ed accettato.

- L'installazione di apparecchi di sfiato e cartelli segnalatori, nonché eventuali opere sussidiarie necessarie ai fini della sicurezza.

- La costruzione di un manufatto accessorio fuori terra, occupante una superficie di mq. ===== insistente sul mapp. =====

Fg. =====

- con il relativo accesso costituito da strada della larghezza di metri ===== da realizzarsi e mantenersi a cura della [REDACTED]

- L'obbligo a non costruire opere di qualsiasi genere, come pure

fognature e canalizzazioni chiuse, sulla parte dei fondi di

sua proprietà, come sopra identificati, a distanza inferiore a

metri 13,50 dall'asse della tubazione nonché di mantenere la

superficie asservita a terreno agrario, con la possibilità di eseguire

sulla stessa le normali coltivazioni senza alterazione della profondità

di posa della tubazione.

Inoltre la Concedente:

- ha dichiarato di conoscere l'ubicazione della tubazione, anche se posata sui fondi vicini, delle opere di cui sopra e la delimitazione della superficie di terreno oggetto della servitù;

- ha dichiarato e garantito di essere legittima proprietaria dei fondi sopra descritti e ha garantito altresì la [REDACTED] contro qualsiasi molestia o pretesa di terzi, obbligandosi a portare l'assenso di chiunque, per



qualsiasi titolo, potesse vantare diritti sui fondi e sulle indennità;

- ha autorizzato la [redacted] occupare per tutto il tempo occorrente l'area necessaria all'esecuzione dei lavori;

- ha riconosciuto che le tubazioni, i manufatti, le apparecchiature e le opere sussidiarie relative al gasdotto di cui innanzi, sono inamovibili, sono e rimarranno di proprietà della [redacted] che pertanto avrà anche la facoltà di rimuoverle;


- ha consentito alla [redacted] libero accesso in ogni tempo alle proprie opere ed ai propri impianti con il personale ed i mezzi necessari per la sorveglianza, la manutenzione, l'esercizio, le eventuali riparazioni ed i recuperi;

- si è impegnata ad astenersi dal compimento di qualsiasi atto che costituisca intralcio ai lavori da eseguire o pericolo per l'impianto, ostacoli il libero passaggio, diminuisca o renda più scomodo l'uso e l'esercizio della servitù;

- si è impegnata ad avvertire la [redacted] in caso di trasferimento dei fondi in oggetto o di parte di essi.

Il tutto come meglio ed estesamente risulta dal citato atto del quale è autorizzata la trascrizione che si richiede.

Per quant'altro non specificato si faccia riferimento al titolo.



035016

Data : 11/12/2007
Ora : 08:55:02
Certificato n. 5
Stampa n. 4

AGENZIA DEL TERRITORIO - SERVIZIO PUBBLICITA' IMMOBILIARE
UFFICIO PROVINCIALE DEL TERRITORIO DI MATERA

Stampa richiesta da : RMNNA51D62H096H

NOTA DI TRASCRIZIONE

Presentata su supporto informatico

Presentazione n. 18 del 03/03/1999
Registro particolare n. 1231 Registro generale n. 1595

QUADRO A

Descrizione titolo : ATTO NOTARILE PUBBLICO
Data : 11/02/1999 Numero Repertorio : 48303
Pubblico Ufficiale : (1) LACANNA VINCENZO
Sede : POLICORO (MT)
Codice Fiscale : LCN VCN 28C21 H888 I

Specie dell'atto : ATTO TRA VIVI
Codice atto : 112 - COMPRAVENDITA

Quadro D : Presenza di parti libere relative al QUADRO A - QUADRO C

Unita' negoziali : 2
Soggetti a favore : 1
Soggetti contro : 1

QUADRO B - IMMOBILI

UNITA' NEGOZIALE n. 1

Comune di NOVA SIRI (MT)
Cod. S2AE Catasto T Sez. - Fgl. 24 Part. 62 Sub. -
Nat. T Ettari 4 Are 14 Centiare 15

.2 Comune di NOVA SIRI (MT)
Cod. S2AE Catasto T Sez. - Fgl. 24 Part. 96 Sub. -
Nat. T Ettari - Are 90 Centiare -

.3 Comune di NOVA SIRI (MT)
Cod. S2AE Catasto T Sez. - Fgl. 23 Part. 18 Sub. -
Nat. T Ettari - Are 24 Centiare -

UNITA' NEGOZIALE n. 2

.1 Comune di NOVA SIRI (MT)
Cod. S2AE Catasto T Sez. - Fgl. 23 Part. 191 Sub. -
Nat. T Ettari - Are 63 Centiare 48


.2 Comune di NOVA SIRI (MT)
Cod. S2AE Catasto T Sez. - Fgl. 23 Part. 193 Sub. -
Nat. T Ettari - Are 39 Centiare 55

Data : 11/12/2007
Ora : 08:55:02
Certificato n. 5
Stampa n. 4


AGENZIA DEL TERRITORIO - SERVIZIO PUBBLICITA' IMMOBILIARE
UFFICIO PROVINCIALE DEL TERRITORIO DI MATERA

.3	Comune di NOVA SIRI (MT)					
	Cod. S2AE	Catasto T	Sez. -	Fgl. 23	Part. 203	Sub. -
	Nat. T	Ettari -	Are 11	Centiare 61		
.4	Comune di NOVA SIRI (MT)					
	Cod. S2AE	Catasto T	Sez. -	Fgl. 23	Part. 205	Sub. -
	Nat. T	Ettari -	Are 5	Centiare 10		
.5	Comune di NOVA SIRI (MT)					
	Cod. S2AE	Catasto T	Sez. -	Fgl. 24	Part. 64	Sub. -
	Nat. R	Ettari -	Are 2	Centiare 60		
.6	Comune di NOVA SIRI (MT)					
	Cod. S2AE	Catasto T	Sez. -	Fgl. 24	Part. 152	Sub. -
	Nat. T	Ettari -	Are 17	Centiare 63		

Q U A D R O C - S O G G E T T I



Q U A D R O D





agenzia del
Territorio

UFFICIO PROVINCIALE DI MATERA
Piazza Matteotti 18 - 75100 Matera

CERTIFICATO IPOTECARIO

Il sottoscritto Direttore, Conservatore dei RR.II. di Matera, vista la domanda che precede, certifica che, nel periodo dal 23-06-80 al 03-03-PP, relativamente al soggetto D così come innanzi riportato e agli immobili così come descritti, risultano le formalità di cui all'elenco allegato, che viene rilasciato in uno con le copie delle stesse.

Il presente certificato consta di n. undici facciate e per esso sono state riscosse le seguenti somme:

-€. 14,62 per IMPOSTA DI BOLLO

-€. 20,00 per TASSA IPOTECARIA

IN ACCONTO (giusta Mod.70 N. 1357 del 06-12-07),

E

-€. 13,86 per IMPOSTA DI BOLLO

-€. 16,00 per TASSA IPOTECARIA

A SALDO (giusta Mod.70 N. 1402 del 12 DIC. 2007),

Per un TOTALE di

-€. 94,48 Novantaquattro/48

Il Compilatore Romano

IMPOSTA DI BOLLO ASSOLTA
IN MODO VIRTUALE
Autorizzazione dell'Ufficio delle Entrate
di Matera, n. 1837/99 del 19-01-1999.

MATERA, 12 DIC. 2007



IL DIRETTORE DELL'UFFICIO
(Giuseppe CARLOMAGNO)
IL DELEGATO
(Giovanni MATERA)

[Handwritten signature]



agenzia del
Territorio

UFFICIO PROVINCIALE - SERVIZIO DI PUBBLICITÀ IMMOBILIARE - DI
CIRCOSCRIZIONE DI
SEZIONE STACCATA DI

**RICHIESTA DI CERTIFICATO
O DI RILASCIO DI COPIA**

DATA
05 DIC. 2007
NUMERO
900

PAG.

TIPO RICHIESTA

- CERTIFICATO GENERALE
(COMPILARE LA SEZIONE DEI DATI RELATIVI AL SOGGETTO)
- CERTIFICATO SPECIALE
(COMPILARE LA SEZIONE DEI DATI RELATIVI AL SOGGETTO ED AGLI IMMOBILI)
- RILASCIO DI COPIA
(COMPILARE LA SEZIONE DEI DATI RELATIVI ALLA FORMALITÀ)
- IN CARTA SEMPLICE
- IN CARTA BOLLATA


RELATIVAMENTE ALLE SEGUENTI FORMALITÀ

- A PARTIRE DAL

GIORNO	MESE	ANNO
01	01	74
- A TUTTO IL

GIORNO	MESE	ANNO
07	02	98
- TRASCRIZIONI A FAVORE CONTRO
- ISCRIZIONI A FAVORE CONTRO
- PRIVILEGI A FAVORE CONTRO

DATI RELATIVI AL SOGGETTO




DATI DESCRITTIVI DEGLI IMMOBILI

N.	COMUNE	PROV.	TIPO DI CATASTO (b)	SEZIONE	MAPPA			DENUNCIA DI ACCATASTAMENTO	
					FOGLIO	PARTIC.	SUB.	NUMERO	ANNO
1	NOVA SIRI	MT	T		38	33			
2	NOVA SIRI	MT	T		38	34			

DATI RELATIVI ALLA FORMALITÀ

TIPO	ANNO E NUMERO DI REGISTRO PARTICOLARE	NUMERO DI COPIE

DATI RELATIVI AL RICHIEDENTE



ALL'ATTO DELLA RICHIESTA

IMPOSTA DI BOLLO **14,62**

TASSA IPOTECARIA: **20,00**

- Richiesta di stato o certificato

- Richiesta di copia di nota o titolo

TOTALE € **34,62**

PARTE RISERVATA ALL'UFFICIO

ALL'ATTO DEL RILASCIO

IMPOSTA DI BOLLO

TASSA IPOTECARIA:

- Note visionate dall'ufficio n.

TOTALE €

TOTALE GENERALE €

REGISTRAZIONE A MOD. 70 N° **1358** DEL **05 DIC. 2007**

REGISTRAZIONE A MOD. 70 N° DEL



agenzia del Territorio

ELENCO DELLE FORMALITA' RISCONTRATE

NEL PERIODO DAL 01-01-74 AL 07-02-98 :

TRASCRIZIONI:

980/79 - 700/98

Five horizontal lines for recording transcription details, with a large curved line drawn across them.

ISCRIZIONI:

Three horizontal lines for recording registration details.

PRIVILEGI:

Two horizontal lines for recording privilege details.



4

Data : 11/12/2007
Ora : 08:57:54
Certificato n. 6
Stampa n. 3

AGENZIA DEL TERRITORIO - SERVIZIO PUBBLICITA' IMMOBILIARE
UFFICIO PROVINCIALE DEL TERRITORIO DI MATERA

Stampa richiesta da : RMNNA51D62H096H

NOTA DI TRASCRIZIONE

Presentata su supporto informatico

Presentazione n. 1 del 07/02/1998
Registro particolare n. 700 Registro generale n. 831

QUADRO A

Descrizione titolo : ATTO NOTARILE PUBBLICO
Data : 19/01/1998 Numero Repertorio : 46915
Pubblico Ufficiale : (1) LACANNA VINCENZO
Sede : MONTALBANO JONICO (MT)
Codice Fiscale : LCN VCN 28C21 H888 I

Specie dell'atto : ATTO TRA VIVI
Codice atto : 112 - COMPRAVENDITA
Soggetto a voltura catastale

Quadro D : Presenza di parti libere relative al QUADRO A

Unita' negoziali : 1
Soggetti a favore : 1
Soggetti contro : 1




QUADRO B - IMMOBILI

UNITA' NEGOZIALE n. 1

.1	Comune di NOVA SIRI (MT)							
	Cod. S2AE	Catasto T	Sez. -	Fgl. 38	Part. 33			Sub. -
	Nat. R	Ettari -	Are 3		Centiare 78			
.2	Comune di NOVA SIRI (MT)							
	Cod. S2AE	Catasto T	Sez. -	Fgl. 38	Part. 34			Sub. -
	Nat. T	Ettari 1	Are 94		Centiare 44			

QUADRO C - SOGGETTI



50

3

Avv. DOMENICO MAZZIOTTI
Patrocinante in Cassazione
87012 CASTROVILLARI (Cosenza)
Via Mancini, 25 - Tel. 21231



CONSERVATORIA DEI REGISTRI IMMOBILIARI DI MATERA

NOTA DI TRASCRIZIONE



C. Kas

Con atto di citazione notificato il 16.2.1979 dallo

26 FEB. 1979

Ufficiale Giudiziario Francesco Faillace dell'Uffi-

cio Unico Notifiche del Tribunale di Castrovillari,

Reg. d'ord. N. 1171

Gallo Aldo ha convenuto in giudizio davanti al det-

part. N. 982

to Tribunale  chiedendo lo scioglimento

26 FEB. 1979

della comunione dei seguenti beni:

20.000

Terreno in agro di Nova Siri (MT) alla partita

Imposte

3371 Foglio di mappa 38 contrada Piano Comune,

A

particelle 33 - 34. nonchè dei seguenti altri ter-

P. e

reni in agro di Rocca Imperiale (CS) per i quali

S. 150

si chiederà la trascrizione alla Conservatoria di

B. 2.300

Cosenza: " Partita 2207 Foglio di mappa n.4 contra-

F. 22.650

da " Mantice " particelle 5 - 42 - 43.

Dir. 200

Totale 25.200

Se ne chiede la trascrizione

Gallo Aldo


007098

~~65~~

5

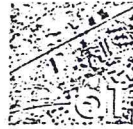
Data : 11/12/2007
Ora : 08:57:54
Certificato n. 6
Stampa n. 3

AGENZIA DEL TERRITORIO - SERVIZIO PUBBLICITA' IMMOBILIARE
UFFICIO PROVINCIALE DEL TERRITORIO DI MATERA



L'ACQUIRENTE HA CHIESTO LE AGEVOLAZIONI FISCALI PREVISTE DALL'ART.9
DEL D.P.R. N.601/1973.





agenzia del Territorio

UFFICIO PROVINCIALE DI MATERA
Piazza Matteotti 18 - 75100 Matera

CERTIFICATO IPOTECARIO

Il sottoscritto Direttore, Conservatore dei RR.II. di Matera, vista la domanda che precede, certifica che, nel periodo dal 01-01-74 al 07-02-98, relativamente a 1 soggetti 0 così come innanzi riportat0e agli immobili così come descritti, risultano le formalità di cui all'elenco allegato, che viene rilasciato in uno con le copie delle stesse.

Il presente certificato consta di n. Sei facciate e per esso sono state riscosse le seguenti somme:

-€. 14,62 per IMPOSTA DI BOLLO
-€. 20,00 per TASSA IPOTECARIA
IN ACCONTO (giusta Mod.70 N. 1358 del 06-12-07)

E

-€. 29,24 per IMPOSTA DI BOLLO
-€. 4,00 per TASSA IPOTECARIA

A SALDO (giusta Mod.70 N. 1403 del 12 DIC. 2007)

Per un TOTALE di

-€. 67,86 Sessantasette/86

Il Compilatore Pomara

IMPOSTA DI BOLLO ASSOLTA
IN MODO VIRTUALE
Autorizzazione dell'Ufficio delle Entrate
di Matera, n. 1837/99 del 19-01-1999.

MATERA, 12 DIC. 2007



IL DIRETTORE DELL'UFFICIO
(Giuseppe CARLOMAGNO)

IL DELEGATO
(Giovanni MATERA)

[Signature]



agenzia del
Territorio

UFFICIO PROVINCIALE - SERVIZIO DI PUBBLICITÀ IMMOBILIARE - DI
CIRCOSCRIZIONE DI
SEZIONE STACCATA DI

DATA 06 DIC. 2007

NUMERO 901

PAG.

**RICHIESTA DI CERTIFICATO
O DI RILASCIO DI COPIA**

TIPO RICHIESTA

- CERTIFICATO GENERALE (COMPILARE LA SEZIONE DEI DATI RELATIVI AL SOGGETTO) IN CARTA SEMPLICE
- CERTIFICATO SPECIALE (COMPILARE LA SEZIONE DEI DATI RELATIVI AL SOGGETTO ED AGLI IMMOBILI) IN CARTA BOLLATA
- RILASCIO DI COPIA (COMPILARE LA SEZIONE DEI DATI RELATIVI ALLA FORMALITÀ)

RELATIVAMENTE ALLE SEGUENTI FORMALITÀ


A PARTIRE DAL GIORNO MESE ANNO 30 06 98
A TUTTO IL GIORNO MESE ANNO 17 12 96

TRASCRIZIONI A FAVORE CONTRO

ISCRIZIONI A FAVORE CONTRO

PRIVILEGI A FAVORE CONTRO

DATI RELATIVI AL SOGGETTO



DATI DESCRITTIVI DEGLI IMMOBILI

N.	COMUNE	PROV.	TIPO DI CATASTO (b)	SEZIONE	MAPPA			DENUNCIA DI ACCATASTAMENTO	
					FOGLIO	PARTIC.	SUB.	NUMERO	ANNO
1	NOVA SIRI	MT	T	X	36	138 (ex 42)			
2	NOVA SIRI	MT	T		39	107 (ex 49)			

DATI RELATIVI ALLA FORMALITÀ

TIPO	ANNO E NUMERO DI REGISTRO PARTICOLARE	NUMERO DI COPIE

TASSA IPOTECARIA:

- Richiesta di stato o certificato 20,00

- Richiesta di copia di nota o titolo

TOTALE € 34,62

REGISTRAZIONE A MOD. 70

N° 1359 DEL 06 DIC. 2007

ALL'ATTO DEL RILASCIO

IMPOSTA DI BOLLO

TASSA IPOTECARIA:

- Note visionate dall'ufficio n.

TOTALE €

REGISTRAZIONE A MOD. 70

N° DEL

TOTALE GENERALE €

(a) Indicare la sigla automobilistica - Per gli stati esteri indicare EE.
(b) Indicare U per Nuovo Catasto Urbano, T per Nuovo Catasto Terreni



ELENCO DELLE FORMALITA' RICONTRATE

NEL PERIODO DAL 30-06-92 AL 17-12-96 :

TRASCRIZIONI:

66PP/P6

ISCRIZIONI:

PRIVILEGI:



Data : 11/12/2007
Ora : 09:00:54
Certificato n. 7
Stampa n. 2

AGENZIA DEL TERRITORIO - SERVIZIO PUBBLICITA' IMMOBILIARE
UFFICIO PROVINCIALE DEL TERRITORIO DI MATERA

Stampa richiesta da : RMNNA51D62H096H

NOTA DI TRASCRIZIONE

Presentata su supporto informatico

Presentazione n. 38 del 17/12/1996
Registro particolare n. 6699 Registro generale n. 8154

QUADRO A

Descrizione titolo : ATTO NOTARILE PUBBLICO
Data : 12/12/1996 Numero Repertorio : 45613
Pubblico Ufficiale : (1) LACANNA VINCENZO
Sede : MONTALBANO JONICO (MT)
Codice Fiscale : LCN VCN 28C21 H888 I

Specie dell'atto : ATTO TRA VIVI
Codice atto : 112 - COMPRAVENDITA
Soggetto a voltura catastale

Unita' negoziali : 1
Soggetti a favore : 1
Soggetti contro : 2



QUADRO B - IMMOBILI

UNITA' NEGOZIALE n. 1

.1 Comune di NOVA SIRI (MT)
Cod. S2AE Catasto T Sez. - Fgl. 36 Part. 138 Sub. -
Nat. T Ettari 1 Are 18 Centiare 35
CONTRADA PIE' D'ARMI Nr. - Sc. - Int. - Piano - Edif. - Lotto -


.2 Comune di NOVA SIRI (MT)
Cod. S2AE Catasto T Sez. - Fgl. 39 Part. 107 Sub. -
Nat. T Ettari 3 Are 1 Centiare 65
CONTRADA PIE' D'ARMI Nr. - Sc. - Int. - Piano - Edif. - Lotto -

QUADRO C - SOGGETTI

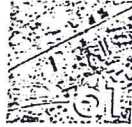


Data : 11/12/2007
Ora : 09:00:54
Certificato n. 7
Stampa n. 2

AGENZIA DEL TERRITORIO - SERVIZIO PUBBLICITA' IMMOBILIARE
UFFICIO PROVINCIALE DEL TERRITORIO DI **MATERA**



An official circular stamp of the Ufficio Provinciale del Territorio di Matera. The stamp contains the text "UFFICIO PROVINCIALE DEL TERRITORIO DI MATERA" around the perimeter. A blue ink signature is written across the stamp.



agenzia del
Territorio

UFFICIO PROVINCIALE DI MATERA
Piazza Matteotti 18 - 75100 Matera

CERTIFICATO IPOTECARIO

Il sottoscritto Direttore, Conservatore dei RR.II. di Matera, vista la domanda che precede, certifica che, nel periodo dal 30-6-92 al 17-12-96, relativamente a 1 soggetto 2 così come innanzi riportat 2e agli immobili così come descritti, risultano le formalità di cui all'elenco allegato, che viene rilasciato in uno con le copie delle stesse.

Il presente certificato consta di n. cinque facciate e per esso sono state riscosse le seguenti somme:

-€. 14,62 per IMPOSTA DI BOLLO

-€. 20,00 per TASSA IPOTECARIA

IN ACCONTO (giusta Mod.70 N. 135P del 06-12-07)

E

-€. 29,24 per IMPOSTA DI BOLLO

-€. 2,00 per TASSA IPOTECARIA

A SALDO (giusta Mod.70 N. 460h del 12 DIC. 2007)

Per un TOTALE di

-€. 65,86 Sessantocinque/86

Il Compilatore

[Handwritten signature]

MATERA,

12 DIC. 2007

IMPOSTA DI BOLLO ASSOLTA
IN MODO VIRTUALE
Autorizzazione dell'Ufficio delle Entrate
di Matera, n. 1837/99 del 19-01-1999.



IL DIRETTORE DELL'UFFICIO
(Giuseppe CARLOMAGNO)

IL DELEGATO
(Giovanni MATÈRA)

[Handwritten signature]



agenzia del
Territorio

UFFICIO PROVINCIALE - SERVIZIO DI PUBBLICITÀ IMMOBILIARE - DI
CIRCOSCRIZIONE DI
SEZIONE STACCATA DI

**RICHIESTA DI CERTIFICATO
O DI RILASCIO DI COPIA**

DATA
06 DIC. 2007
NUMERO
102

PAG.

TIPO RICHIESTA

- CERTIFICATO GENERALE
(COMPILARE LA SEZIONE DEI DATI RELATIVI AL SOGGETTO)
- CERTIFICATO SPECIALE
(COMPILARE LA SEZIONE DEI DATI RELATIVI AL SOGGETTO ED AGLI IMMOBILI)
- RILASCIO DI COPIA
(COMPILARE LA SEZIONE DEI DATI RELATIVI ALLA FORMALITÀ)
- IN CARTA SEMPLICE
- IN CARTA BOLLATA


RELATIVAMENTE ALLE SEGUENTI FORMALITÀ

A PARTIRE DAL GIORNO MESE ANNO **30 06 97** TRASCRIZIONI A FAVORE CONTRO

A TUTTO IL GIORNO MESE ANNO **17 12 96** ISCRIZIONI A FAVORE CONTRO

PRIVILEGI A FAVORE CONTRO

DATI RELATIVI AL SOGGETTO



DATI DESCRITTIVI DEGLI IMMOBILI

N.	COMUNE	PROV.	TIPO DI CATASTO (b)	SEZIONE	MAPPA			DENUNCIA DI ACCATAMENTO	
					FOGLIO	PARTIC.	SUB.	NUMERO	ANNO
1	NOVA SIRI	MT	T		36	138 (EX 42)			
2	..	MT	T		39	107 (EX 49)			

DATI RELATIVI ALLA FORMALITÀ

TIPO	ANNO E NUMERO DI REGISTRO PARTICOLARE	NUMERO DI COPIE

ALL'ATTO DELLA RICHIESTA

IMPOSTA DI BOLLO **14,62**

TASSA IPOTECARIA: **20,00**

- Richiesta di stato o certificato

- Richiesta di copia di nota o titolo

TOTALE € **34,62**

REGISTRAZIONE A MOD. 70
N° **1360** DEL **06 DIC. 2007**

ALL'ATTO DEL RILASCIO

IMPOSTA DI BOLLO

TASSA IPOTECARIA:

- Note visionate dall'ufficio n.

TOTALE €

REGISTRAZIONE A MOD. 70
N° DEL

TOTALE GENERALE €



agenzia del
Territorio

ELENCO DELLE FORMALITA' RISCOstrate

NEL PERIODO DAL 30-6-92 AL 17-12-96 :

TRASCRIZIONI:

66 PP/P6

ISCRIZIONI:

PRIVILEGI:



3
Data : 11/12/2007
Ora : 09:02:53
Certificato n. 8
Stampa n. 1

AGENZIA DEL TERRITORIO - SERVIZIO PUBBLICITA' IMMOBILIARE
UFFICIO PROVINCIALE DEL TERRITORIO DI MATERA

Stampa richiesta da : RMNNA51D62H096H

NOTA DI TRASCRIZIONE

Presentata su supporto informatico

Presentazione n. 38 del 17/12/1996
Registro particolare n. 6699 Registro generale n. 8154

QUADRO A

Descrizione titolo : ATTO NOTARILE PUBBLICO
Data : 12/12/1996 Numero Repertorio : 45613
Pubblico Ufficiale : (1) LACANNA VINCENZO
Sede : MONTALBANO JONICO (MT)
Codice Fiscale : LCN VCN 28C21 H888 I

Specie dell'atto : ATTO TRA VIVI
Codice atto : 112 - COMPRAVENDITA
Soggetto a voltura catastale

Unita' negoziali : 1
Soggetti a favore : 1
Soggetti contro : 2

QUADRO B - IMMOBILI

UNITA' NEGOZIALE n. 1

1 Comune di NOVA SIRI (MT)
Cod. S2AE Catasto T Sez. - Fgl. 36 Part. 138 Sub. -
Nat. T Ettari 1 Are 18 Centiare 35
CONTRADA PIE' D'ARMI Nr. - Sc. - Int. - Piano - Edif. - Lotto -

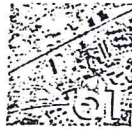
.2 Comune di NOVA SIRI (MT)
Cod. S2AE Catasto T Sez. - Fgl. 39 Part. 107 Sub. -
Nat. T Ettari 3 Are 1 Centiare 65
CONTRADA PIE' D'ARMI Nr. - Sc. - Int. - Piano - Edif. - Lotto -

QUADRO C - SOGGETTI

Data : 11/12/2007
Ora : 09:02:53
Certificato n. 8
Stampa n. 1

AGENZIA DEL TERRITORIO - SERVIZIO PUBBLICITA' IMMOBILIARE
UFFICIO PROVINCIALE DEL TERRITORIO DI MATERA





agenzia del
Territorio

UFFICIO PROVINCIALE DI MATERA

Piazza Matteotti 18 - 75100 Matera

CERTIFICATO IPOTECARIO

Il sottoscritto Direttore, Conservatore dei RR.II. di Matera, vista la domanda che precede, certifica che, nel periodo dal 30-6-92 al 17-12-96, relativamente a 1 soggetto 0 così come innanzi riportatoe agli immobili così come descritti, risultano le formalità di cui all'elenco allegato, che viene rilasciato in uno con le copie delle stesse.

Il presente certificato consta di n. cinque facciate e per esso sono state riscosse le seguenti somme:

-€. 14,62 per IMPOSTA DI BOLLO

-€. 20,00 per TASSA IPOTECARIA

IN ACCONTO (giusta Mod.70 N. 1360 del 06-12-07)

E

-€. 29,24 per IMPOSTA DI BOLLO

-€. 2,00 per TASSA IPOTECARIA

A SALDO (giusta Mod.70 N. 1405 del 12 DIC. 2007)

Per un TOTALE di
-€. 65,86 Sessantacinque/86

Il Compilatore Romano

IMPOSTA DI BOLLO ASSOLTA
IN MODO VIRTUALE
Autorizzazione dell'Ufficio delle Entrate
di Matera, n. 1837/99 del 19-01-1999.

MATERA, 12 DIC. 2007



IL DIRETTORE DELL'UFFICIO
(Giuseppe CARLOMAGNO)

IL DELEGATO
(Giovanni MATERA)



agenzia del
Territorio

UFFICIO PROVINCIALE - SERVIZIO DI PUBBLICITÀ IMMOBILIARE - DI
CIRCOSCRIZIONE DI
SEZIONE STACCATA DI

DATA
06 DIC. 2007
NUMERO
P03

PAG.

**RICHIESTA DI CERTIFICATO
O DI RILASCIO DI COPIA**

TIPO RICHIESTA

- | | |
|---|--|
| <input type="checkbox"/> CERTIFICATO GENERALE
(COMPILARE LA SEZIONE DEI DATI RELATIVI AL SOGGETTO) | <input type="checkbox"/> IN CARTA SEMPLICE |
| <input checked="" type="checkbox"/> CERTIFICATO SPECIALE
(COMPILARE LA SEZIONE DEI DATI RELATIVI AL SOGGETTO ED AGLI IMMOBILI) | <input checked="" type="checkbox"/> IN CARTA BOLLATA |
| <input type="checkbox"/> RILASCIO DI COPIA
(COMPILARE LA SEZIONE DEI DATI RELATIVI ALLA FORMALITÀ) | |

RELATIVAMENTE ALLE SEGUENTI FORMALITÀ

A PARTIRE DAL	GIORNO MESE ANNO 01 01 87	TRASCRIZIONI	<input checked="" type="checkbox"/> A FAVORE	ISCRIZIONI	<input type="checkbox"/> A FAVORE	PRIVILEGI	<input type="checkbox"/> A FAVORE
A TUTTO IL	GIORNO MESE ANNO 15 07 92		<input checked="" type="checkbox"/> CONTRO		<input checked="" type="checkbox"/> CONTRO		<input type="checkbox"/> CONTRO




DATI DESCRITTIVI DEGLI IMMOBILI

N.	COMUNE	PROV.	TIPO DI CATASTO (b)	SEZIONE	MAPPA			DENUNCIA DI ACCATASTAMENTO	
					FOGLIO	PARTIC.	SUB.	NUMERO	ANNO
1	NOVA SIRI	MT	T		36	138	(EX 42)		
2		MT	T		39	107	(EX 48)		

DATI RELATIVI ALLA FORMALITÀ

TIPO	ANNO E NUMERO DI REGISTRO PARTICOLARE	NUMERO DI COPIE



ALL' ATTO DELLA RICHIESTA			
IMPOSTA DI BOLLO	14,62		
TASSA IPOTECARIA:	20,00		
- Richiesta di stato o certificato			
- Richiesta di copia di nota o titolo			
TOTALE	€ 34,62	REGISTRAZIONE A MOD. 70	06 DIC. 2007
ALL' ATTO DEL RILASCIO			
IMPOSTA DI BOLLO			
TASSA IPOTECARIA:			
- Note visionate dall'ufficio n.			
TOTALE	€	REGISTRAZIONE A MOD. 70	
TOTALE GENERALE	€	N°	DEL

(a) Indicare la sigla automobilistica - Per gli stati esteri



agenzia del
Territorio

ELENCO DELLE FORMALITA' RISCONTRATE

NEL PERIODO DAL 01-01-87 AL 15-07-92

TRASCRIZIONI:

4391/P2

ISCRIZIONI:

PRIVILEGI:



STUDIO NOTARILE
Dr. NICOLA MADIO
 Via Calata S. Giuseppe, 2 Tel. 0835/756374
 FERRANDINA
 Recapito: MATERA
 Via Don Minzoni, 26 Tel. 0835/211580

CONSERVATORIA DEI REGISTRI IMMOBILIARI DI MATERA

Nota per trascrizione relativa all'atto di Compravendita,
 ricevuto dal Notaio Nicola Madio di Ferrandina il 30 giugno
 1992, nei termini per la registrazione.

Uscita
 19032

A FAVORE di:



15 LUG. 1992

999999

Col sopra citato atto di cui si chiede la trascrizione e per
 il prezzo pagato e quietanzato di £.3.000.000, [redacted]

5120

[redacted] eguenti beni rustici in
 agro di Nova Siri alla contrada Pié d'Armi:

N. Reg. d'ord.
 6391
 N. Reg. part.

- 1) appezzamento di terreno di circa Ha.1.18.35. In catasto,
 fol.36, particella 138 di Ha.1.18.35, incolto produttivo di
 classe unica, R.D.f.4.734 R.A.f.1.183;
- 2) appezzamento di terreno di circa Ha.3.01.65. In catasto,
 fol.39, particella 107, di Ha.3.01.65, pascolo cespugliato di
 III classe, R.D.f.30.165 R.A.f.12.066.

Imposte
 Penale
 Bollo
 Totale
 Emol
 Tot. generale
Uscita
 C. f. [redacted]
 [redacted]

Uscita

030073

98 / 68 153 / 5

602-1

70-18





agenzia del
Territorio

UFFICIO PROVINCIALE DI MATERA
Piazza Matteotti 18 - 75100 Matera

CERTIFICATO IPOTECARIO

Il sottoscritto Direttore, Conservatore dei RR.II. di Matera, vista la domanda che precede, certifica che, nel periodo dal 01-01-87 al 15-07-92 relativamente al l soggetto 0 così come innanzi riportato e agli immobili così come descritti, risultano le formalità di cui all'elenco allegato, che viene rilasciato in uno con le copie delle stesse.

Il presente certificato consta di n. quattro facciate e per esso sono state riscosse le seguenti somme:

-€. 14,62 per IMPOSTA DI BOLLO

-€. 20,00 per TASSA IPOTECARIA

IN ACCONTO (giusta Mod.70 N. 1361 del 06-12-07),

E

-€. 14,62 per IMPOSTA DI BOLLO

-€. 22,00 per TASSA IPOTECARIA


A SALDO (giusta Mod.70 N. 1406 del 12 DIC. 2007)

Per un TOTALE di

-€. 71,24 Settecentuno/24

Il Compilatore [Signature]

MATERA 12 DIC. 2007



IL DIRETTORE DELL'UFFICIO
(Giuseppe CARLOMAGNO)
IL DELEGATO
(Giovanni MATERA)

[Signature]