

MODULARIO
F. rig. rend. 487



MINISTERO DELLE FINANZE
DIREZIONE GENERALE DEL CATASTO E DEI SS.TT.EE.
CATASTO EDILIZIO URBANO (RDL 13-4-1939, n. 652)

MOD. **BN** (CEU)

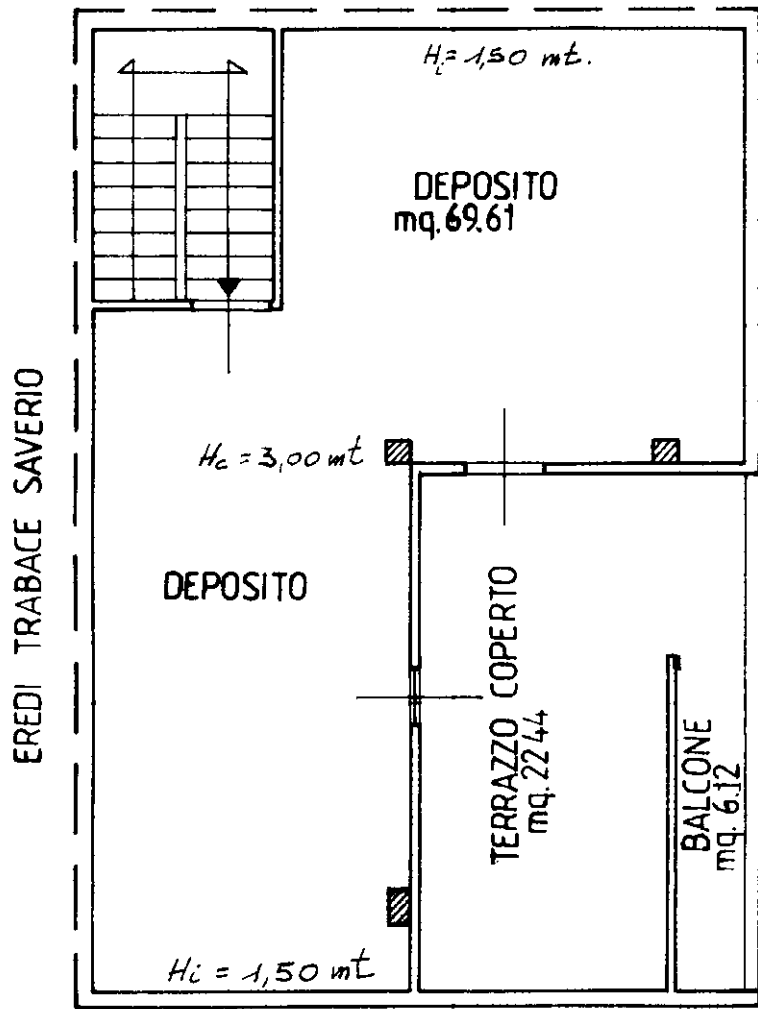
LIRE
250

Planimetria di u.i.u. in Comune di IRSINA via BARI civ. 14/B

PIANO SECONDO

$H_n = 2,25 \text{ mt.}$

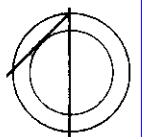
ROMANO PIETRO



VIA BARI

VIA G. BRUNO

ORIENTAMENTO



SCALA DI 1:100

Dichiarazione di N.C.
Denuncia di variazione
Ultima planimetria in atti

Compilata dall'ing. PETTINATO GIUSEPPE
(Titolo cognome e nome)

RISERVATO ALL'UFFICIO

Data presentazione: 02/08/1995 - Data: 19/03/2024 - n. T384709 - Richiedente: DNUVLR74A62F052X

Totale Schede: 2 - Formato di acquisizione: A4(210x297) - Formato stampa richiesto: A4(210x297)

n. 58 sub.

data

Firma

Giuseppe Pettinato

? AGO 1995

Catasto dei Fabbricati - Situazione al 19/03/2024 - Comune di IRSINA (E326) - < Foglio 78 - Particella 68 - Subalterno 5 >
VIA BARI n. 14/B Piano L. - 2

MODULARIO
F. rig. rend. 497



MINISTERO DELLE FINANZE
DIREZIONE GENERALE DEL CATASTO E DEI SS.TT.EE.
CATASTO EDILIZIO URBANO (RDL 13-4-1939, n. 652)

MOD. BN (CEU)

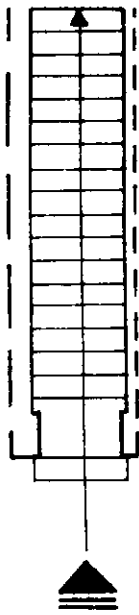
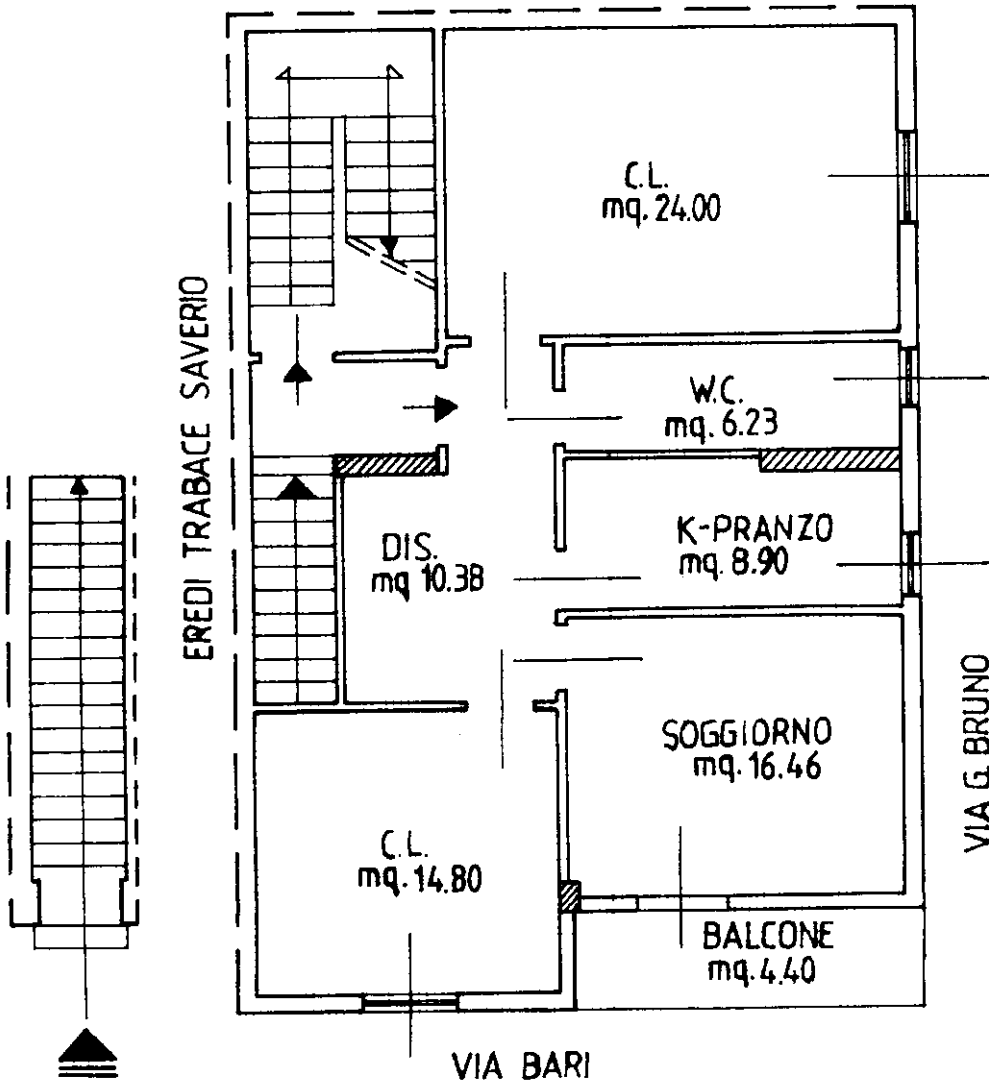
LIRE
250

Planimetria di u.i.u. in Comune di IRSINA via BARI civ. 14/B

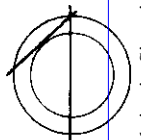
PRIMO PIANO

H=3.00 mt.

ROMANO PIETRO



ORIENTAMENTO



SCALA DI 1:100

Roma - Istituto Poligrafico e Zecca dello Stato - PV

Catasto del Fabbricati - Situazione
Il 19/03/2024 - Comune di IRSINA (E326) - < Foglio 78 - Particella 68 - Subalterno 5 >
VIA BARI n. 14/B Piano 1 - 2

Dichiarazione di N.C.
Ultima planimetria di variazione

Compilata dall'ing. PETTINATO GIUSEPPE
(Titolo, cognome e nome)

RISERVATO ALL'UFFICIO

2 AGO. 1995

Data presentazione: 02/08/1995 - Data: 19/03/2024 - n. T384709 - Richiedente: DNUVLR74A62F052X

Totale schede: 78 - Formato di acquisizione: A4(210x297) - Formato stampa richiesto: A4(210x297) 3/6

n. 68 sub

data Firma Giuseppe Pettinato