

**Agenzia del Territorio
CATASTO FABBRICATI
Ufficio Provinciale di
Belluno**

ELABORATO PLANIMETRICO

Compilato da:
Vecellio Reane Fabio
Iscritto all'albo:
Periti Edili
Prov. Belluno N. 1398

Comune di Auronzo Di Cadore

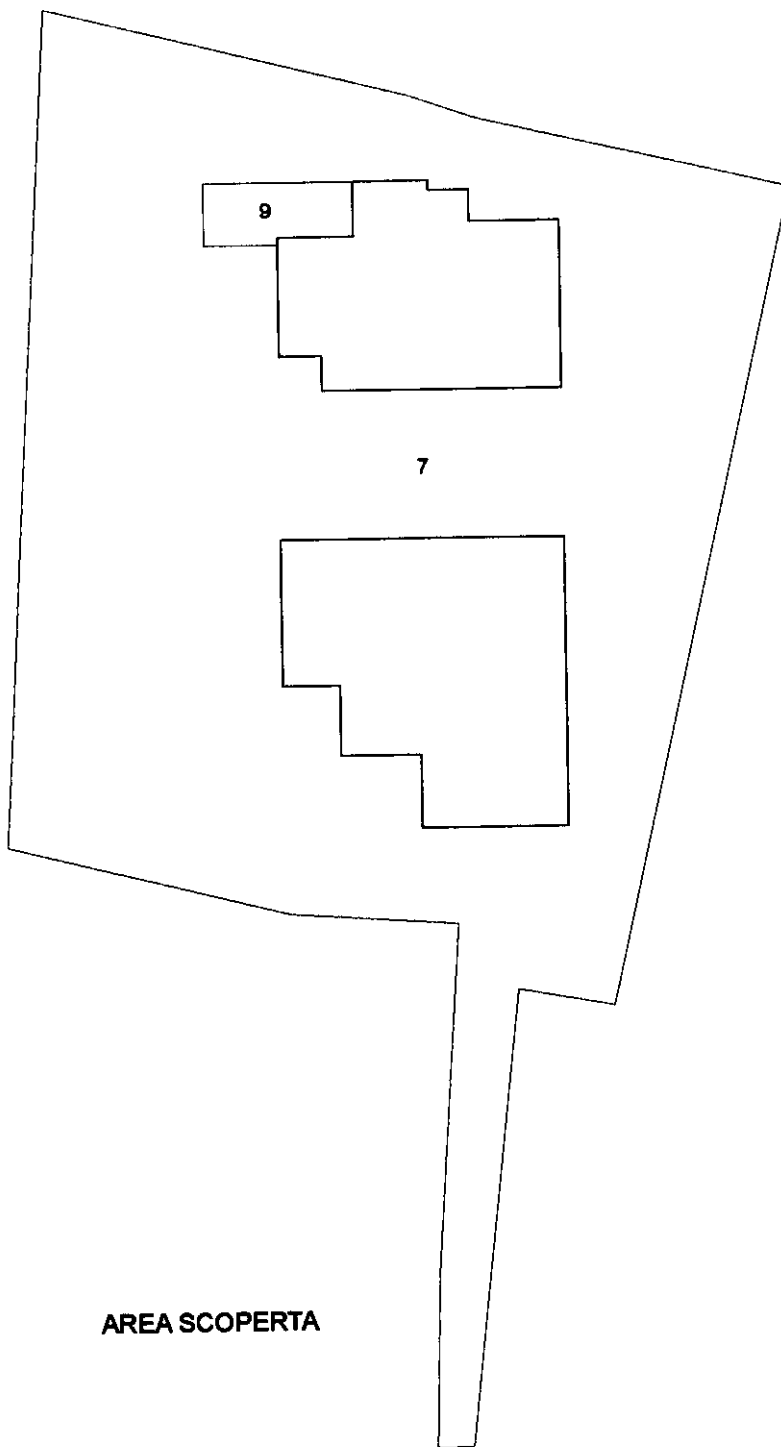
Protocollo n. BL0090127 del 11/10/2005

Sezione: Foglio: 67 Particella: 393


Tipo Mappale n. del

Dimostrazione grafica dei subalterni

Scala 1 : 500



AREA SCOPERTA

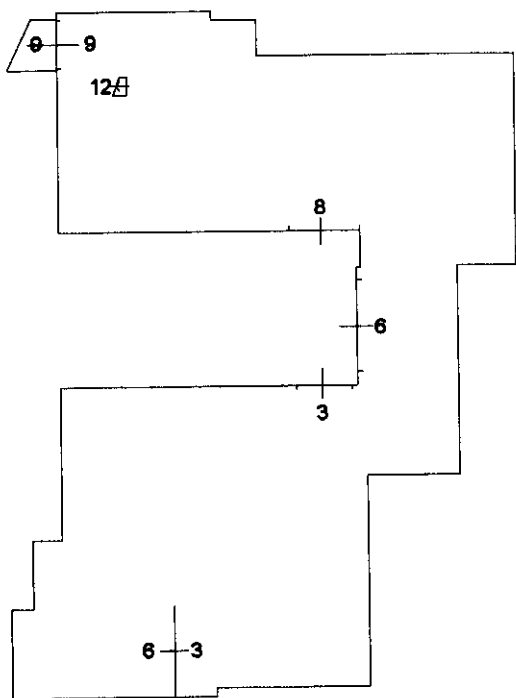


Ultima planimetria in atti

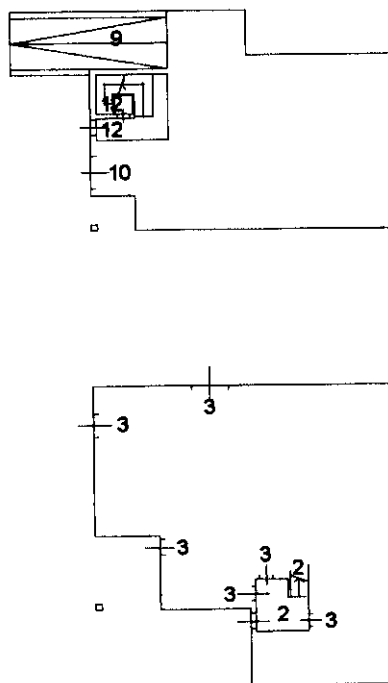
Agenzia del Territorio
CATASTO FABBRICATI
Ufficio Provinciale di
Belluno

ELABORATO PLANIMETRICO	
Compilato da: Vecellio Reane Fabio	
Iscritto all'albo: Periti Edili	
Prov. Belluno	N. 1398

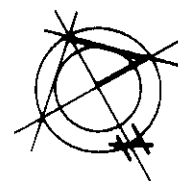
Comune di Auronzo Di Cadore	Protocollo n. BL0090127 del 11/10/2005
Sezione: Foglio: 67 Particella: 393	Tipo Mappale n. del
Dimostrazione grafica dei subalterni	Scala 1 : 500



PIANO PRIMO SOTTOSTRADA



PIANO TERRA



Ultima planimetria in atti

Agenzia del Territorio
CATASTO FABBRICATI
Ufficio Provinciale di
Belluno

ELABORATO PLANIMETRICO

Compilato da:
Vecellio Reane Fabio
Iscritto all'albo:
Periti Edili
Prov. Belluno N. 1398

Comune di Auronzo Di Cadore

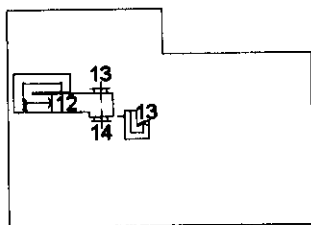
Sezione: Foglio: 67 Particella: 393

Protocollo n. BL0090127 del 11/10/2005

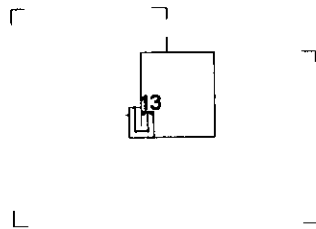
Tipo Mappale n. del

Dimostrazione grafica dei subalterni

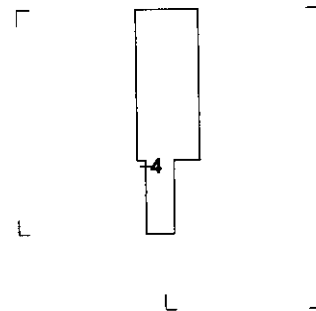
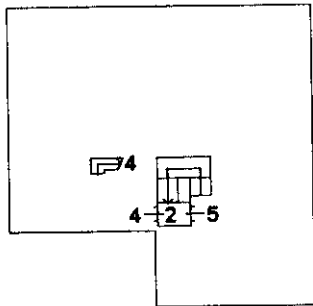
Scala 1 : 500



PIANO PRIMO



PIANO SECONDO



Ultima planimetria in atti

Data presentazione: 25/03/1999 - Data: 30/01/2019 - n. T226051 - Richiedente: MNDMRC82H18H786J

MODULARIO
F. rig. rend. 487

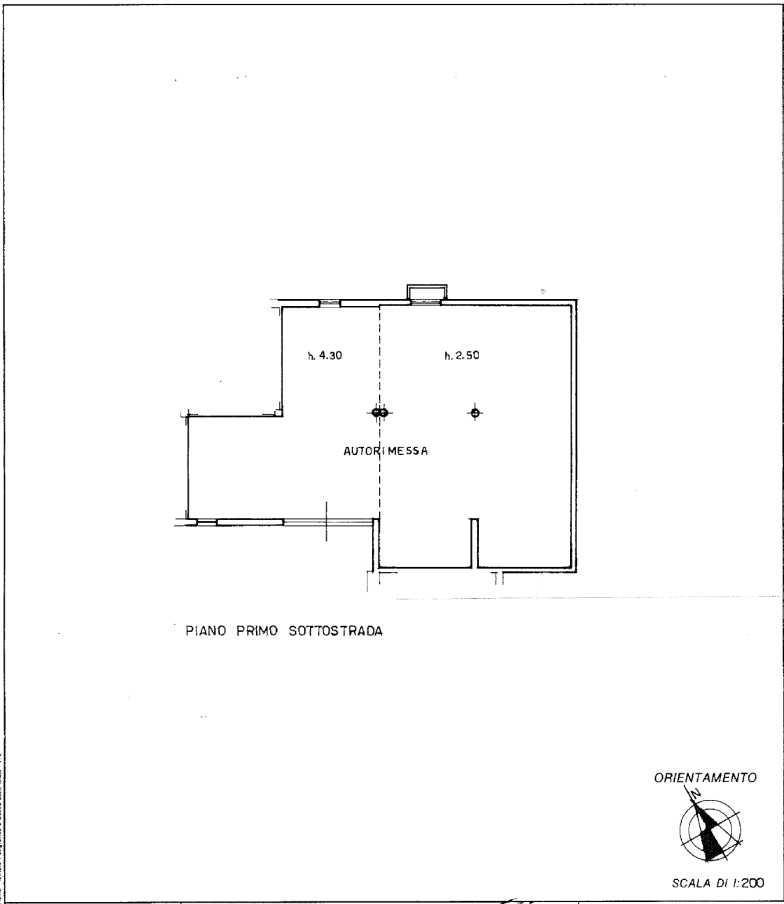


MINISTERO DELLE FINANZE
DIREZIONE GENERALE DEL CATASTO E DEI SS.TT.EE.
CATASTO EDILIZIO URBANO (RDL 13-4-1939, n. 652)

MOD. 64 (CEU)

LIRE
500

Planimetria di u.l.u. in Comune di AURONZO DI CADORE via LOC. TA "PAUSE" civ.



Dichiarazione di N.C. <input checked="" type="checkbox"/>	Compilata dal GEOMETRA	 RISERVATO ALL'UFFICIO 25 MAR, 1999 <i>ll 86/98</i>
Denuncia di variazione <input type="checkbox"/>	RONZON LEANDRO	
Identificativi catastali	Iscritto all'albo dei GEOMETRI	
F. 57	della provincia di BELLUNO 247	
n. 393 sub 8	data 10/03/99 Firma <i>[Signature]</i>	

Catasto dei Fabbricati - Situazione al 30/01/2019 - Comune di AURONZO DI CADORE (A501) - Foglio: 67 - Particella: 393 - Subaliquota: 8 - Data: 01/03/1999

Data presentazione: 25/03/1999 - Data: 30/01/2019 - n. T226051 - Richiedente: MNDMRC82H18H786J
Totale schede: 1 - Formato di acquisizione: A4(210x297) - Formato stampa richiesto: A3(297x420)
Ultima planimetria in atti