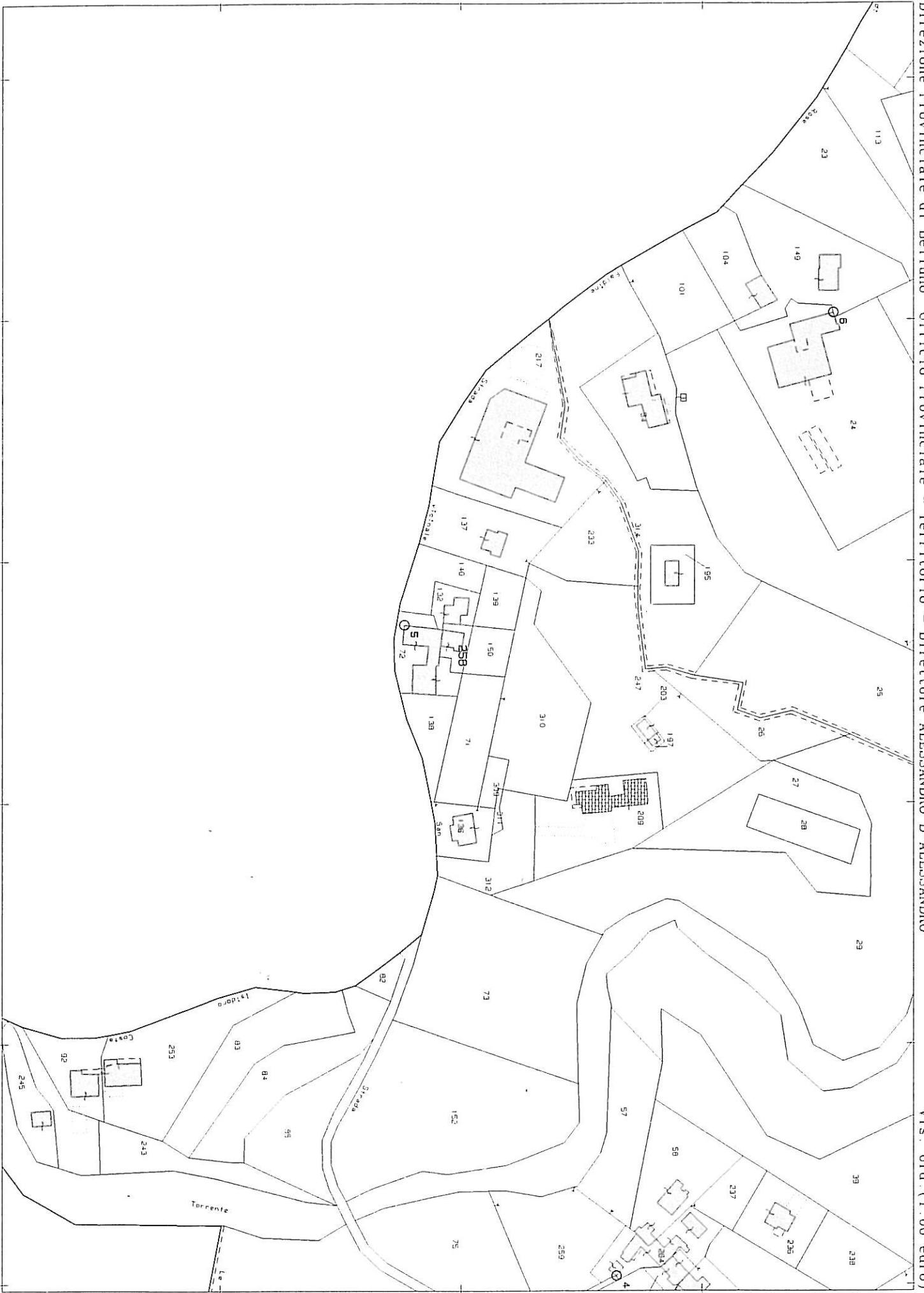


N=10700

E=-36700

I Particella: 258



Direzione Provinciale di Belluno Ufficio Provinciale - Territorio - Direttore ALESSANDRO D. ALESSANDRO

Firmato Da: FELTRIN DANIELE Emesso Da: ARUBAPEC S.P.A. NG CA 3 Serial#: 75c68a4337f0091aa815aa7da4006c6a

Vis. ord. (1.00 euro)

Comune: TRICHIANA

Foglio: 22

Richiedente: FELTRIN DANIELE C.T.U.

Scala originale: 1:2000

Dimensione cornice: 534.000 x 378.000 metri

28-Feb-2018 9:58:32

Prot. n. BL001563B/2018





29-Nov-2017 11:2:37
Prot. n. BL0113649/2017

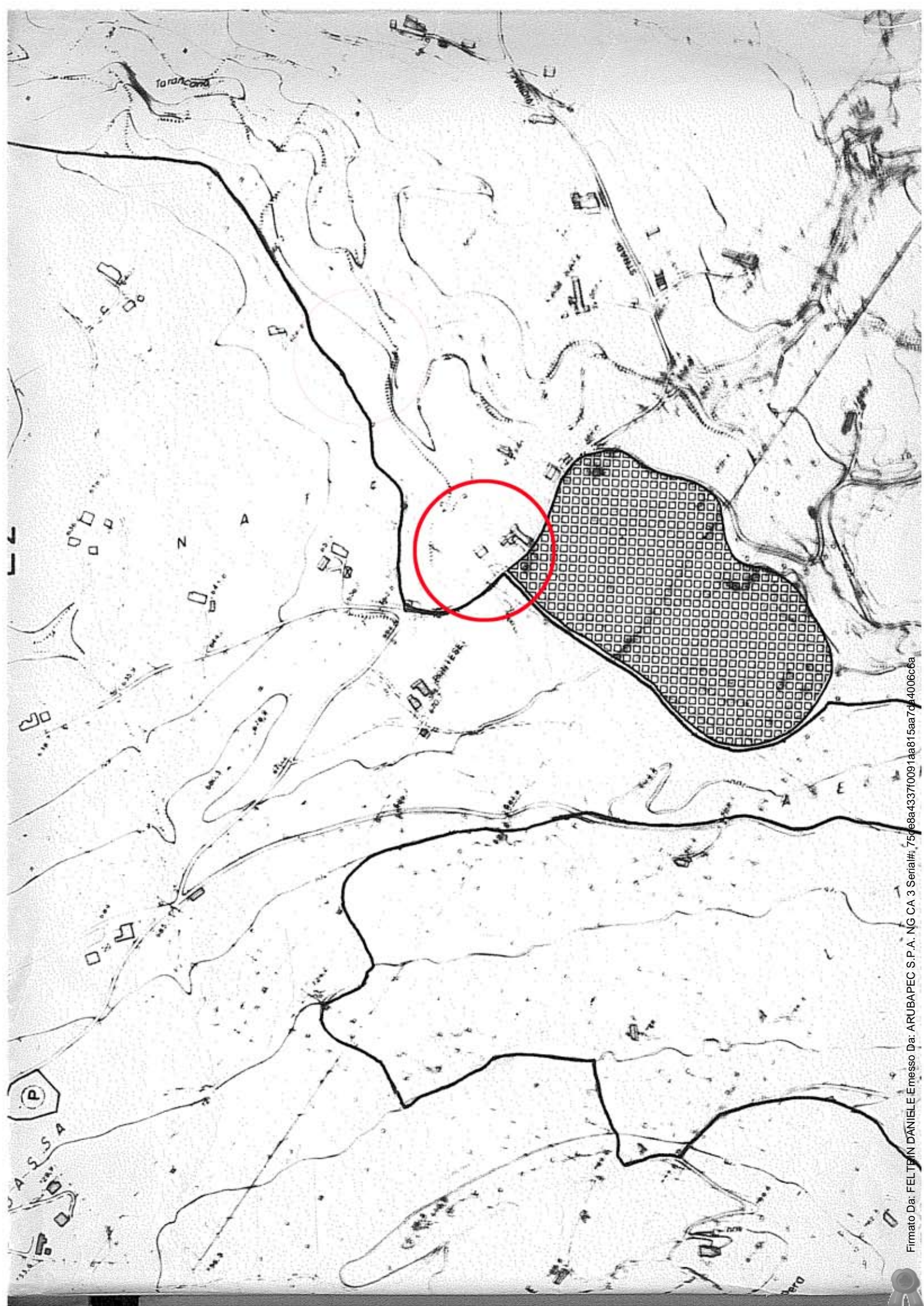
Scala originale: 1:2000
Dimensione cornice: 776.000 x 552.000 metri

Comune: TRICHIANA
Foglio: 23
Richiedente: FELTRIN DANIELE

N=10800

E=-35900

1 Particella: 106



**Agenzia del Territorio
CATASTO FABBRICATI
Ufficio Provinciale di
Belluno**

Dichiarazione protocollo n. BL0016807 del 22/02/2006

Planimetria di u.i.u. in Comune di Trichiana

Via Pranolz

civ.

Identificativi Catastali:

Sezione:

Foglio: 22

Particella: 217

Subalterno:

Compilata da:
Pappalardo Ugo

Iscritto all'albo:
Geometri

Prov. Belluno

N. 647

Scheda n. 2

Scala 1:500

AREA SCOPERTA

127

CORTE

ACCESSO



Catasto dei fabbricati - Situazione al 28/02/2018 - Comune di TRICHIANA (I-422) - < Foglio: 22 Particella: 217 > - Sub: FRAZIONE PRANOLZ piano: T-1;

Ultima Planimetria in atti

Agenzia del Territorio
CATASTO FABBRICATI
Ufficio Provinciale di
Belluno

Dichiarazione protocollo n. BL0016807 del 22/02/2006

Planimetria di u.i.u. in Comune di Trichiana

Via Pranolz

civ.

Identificativi Catastali:

Sezione:

Foglio: 22

Particella: 217

Subalterno:

Compilata da:
Pappalardo Ugo

Iscritto all'albo:
Geometri

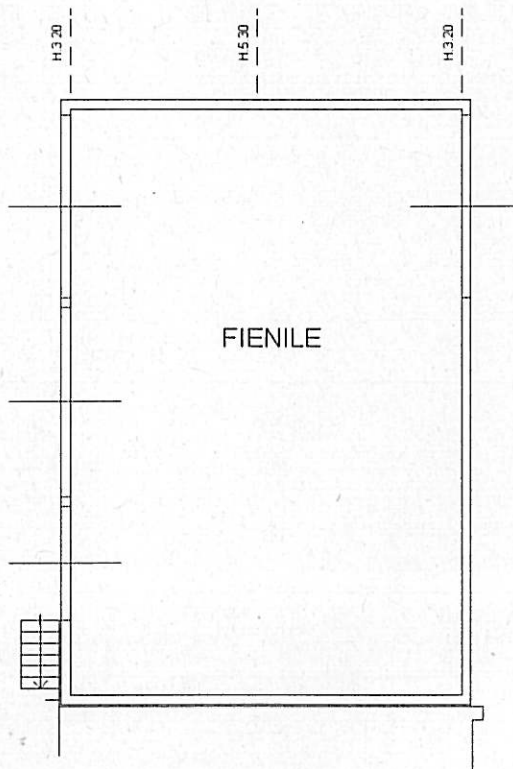
Prov. Belluno

N. 647

Scheda n. 3

Scala 1:200

PIANO SOTTOSTRADA H. varie



Catasto dei Fabbricati - Situazione al 28/02/2018 - Comune di TRICHIANA(L422) - < Foglio: 22 Particella: 217 > - Sub: FRAZIONE PRANOLZ piano: T-1;

Ultima Planimetria in atti

Agenzia del Territorio
CATASTO FABBRICATI
Ufficio Provinciale di
Belluno

Dichiarazione protocollo n. BL0016807 del 22/02/2006

Planimetria di u.i.u. in Comune di Trichiana

Via Pranolz

civ.

Identificativi Catastali:

Sezione:

Foglio: 22

Particella: 217

Subalterno:

Compilata da:
Pappalardo Ugo

Iscritto all'albo:
Geometri

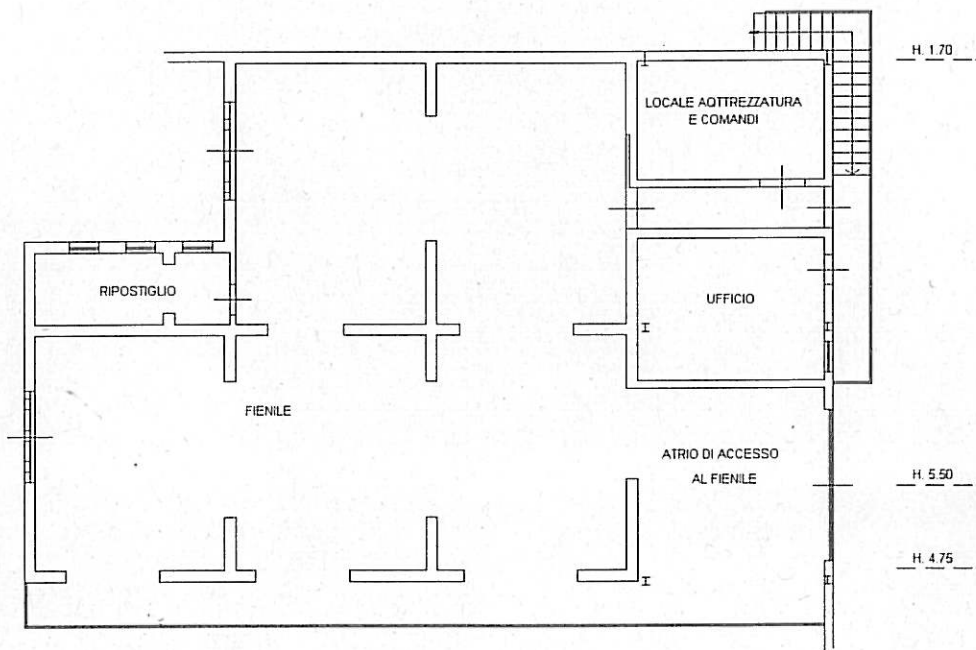
Prov. Belluno

N. 647

Scheda n. 4

Scala 1:200

PIANO PRIMO H. varie



Catasto dei fabbricati - Situazione al 28/02/2018 - Comune di TRICHIANA(L422) - < Foglio: 22 Particella: 217 > - Sub: FRAZIONE PRANOLZ piano: T-1;

Ultima Planimetria in atti

Data: 28/02/2018 - n. 5 - Scala 1:200
Tel. scheda: 0432/511111 - Fax: 0432/511111
Ufficio Provinciale di Belluno

Registro dei Fabbricati - Situazione al 28/02/2018 - Comune di TRICHIANA (UD) - Foglio: 22 Particella: 217 > - Sub: Planimetria di u.i.u. in Comune di Trichiana

Pranolz piano: T-1; n. 5 Scala 1: 200

Agenzia del Territorio
CATASTO FABBRICATI
Ufficio provinciale di
Belluno

Dichiarazione protocollo n. BL0016807 del 22/02/2006

22 Particella: 217 > - Sub:
Planimetria di u.i.u. in Comune di Trichiana

Via Pranolz

civ.

Identificativi Catastali:

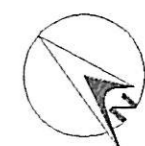
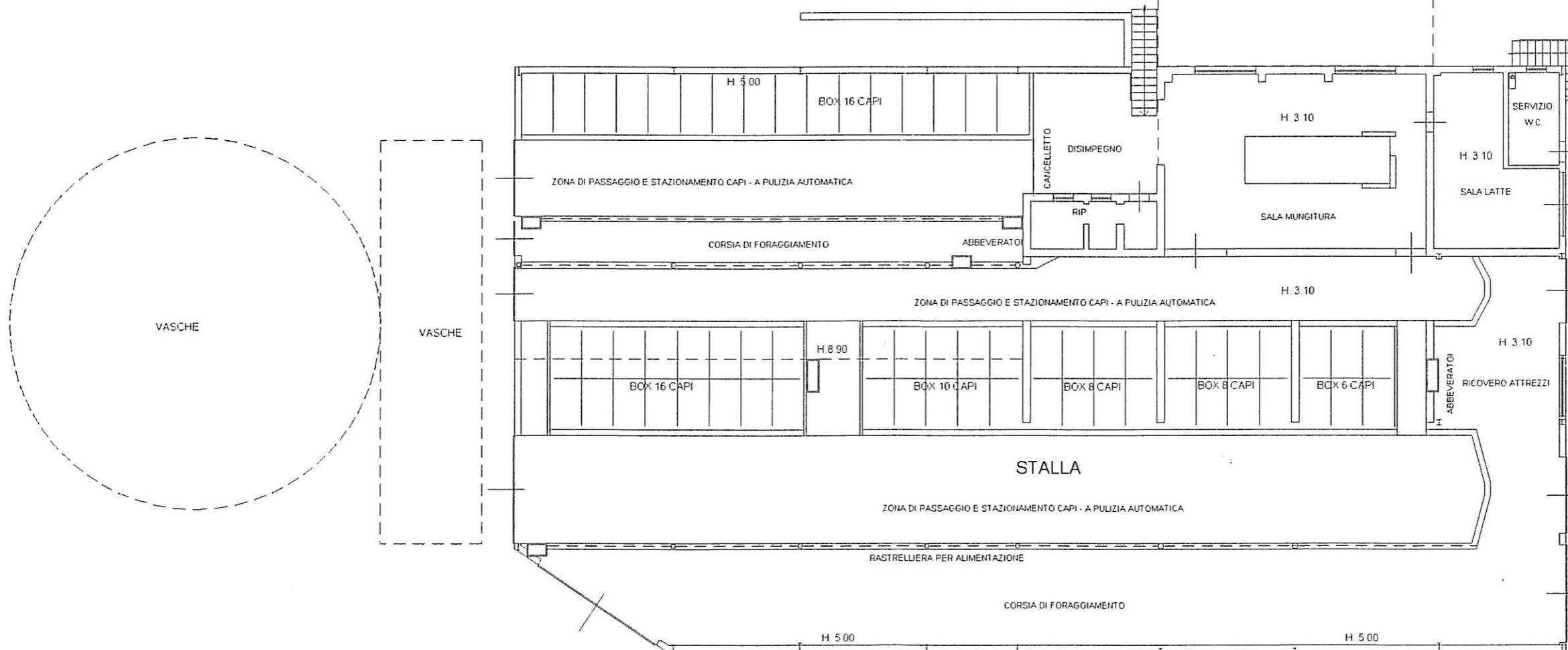
Sezione:
Foglio: 22
Particella: 217
Subalterno:

Compilata da:

Pappalardo Ugo
Iscritto all'albo:
Geometri

Prov. Belluno N. 647

PIANO TERRA H. varie



Data: 28/02/2018 - n. BL0015633 - Richiedente TRIBUNALE DI BELLUNO

Dichiarazione protocollo n. 3988 del 11/01/2002

Planimetria di u.i.u. in Comune di Trichiana

Localita' Pramaor

civ.

**Agenzia del Territorio
CATASTO FABBRICATI
Ufficio Provinciale di
Belluno**

Identificativi Catastali:

Sezione:

Foglio: 23

Particella: 136

Subalterno:

Compilata da:
Barp Beppi

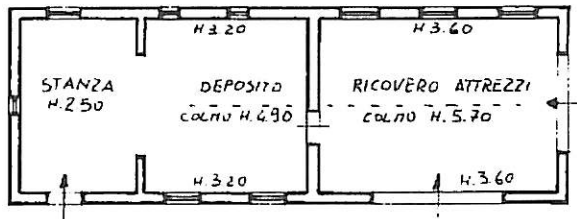
Iscritto all'albo:
Architetti

Prov. Belluno

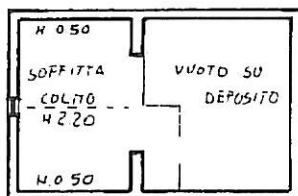
N. 293

Scheda n. 1

Scala 1:200



PIANO TERRA



PIANO PRIMO

Catasto dei Fabbricati - Situazione al 28/02/2018 - Comune di TRICHIANA(L422) - < Foglio: 23 Particella: 136 > - Sub: FRAZIONE PRANOLZ piano: T-1;

Ultima Planimetria in atti

**Agenzia del Territorio
CATASTO FABBRICATI
Ufficio Provinciale di
Belluno**

Dichiarazione protocollo n. 4000 del 11/01/2002

Planimetria di u.i.u. in Comune di Trichiana

Localita' Pramaor

civ.

Identificativi Catastali:

Sezione:

Foglio: 23

Particella: 137

Subalterno:

Compilata da:

Barp Beppi

Iscritto all'albo:

Architetti

Prov. Belluno

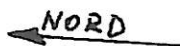
N. 293

Scheda n. 1

Scala 1:200



PIANO TERRA H. 1.90



Catasto dei Fabbricati - Situazione al 28/02/2018 - Comune di TRICHIANA (L422) - < Foglio: 23 Particella: 137 > - Sub: FRAZIONE PRANOLZ piano: T;

Ultima Planimetria in atti

