

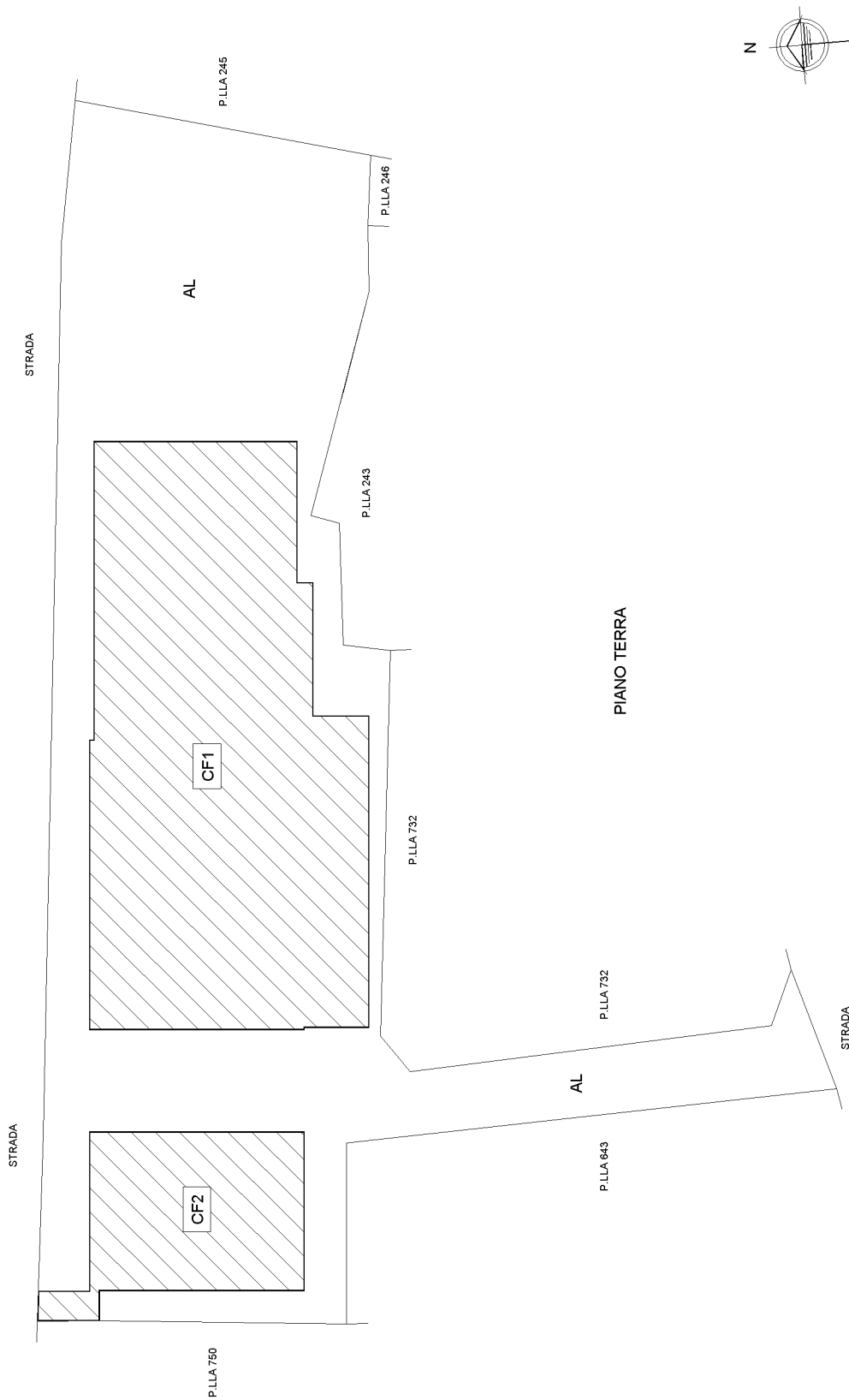
Agenzia delle Entrate
CATASTO FABBRICATI
Ufficio provinciale di Belluno

Ultima planimetria in atti

Data: 23/05/2024 - n. T43326 - Richiedente: Telematico

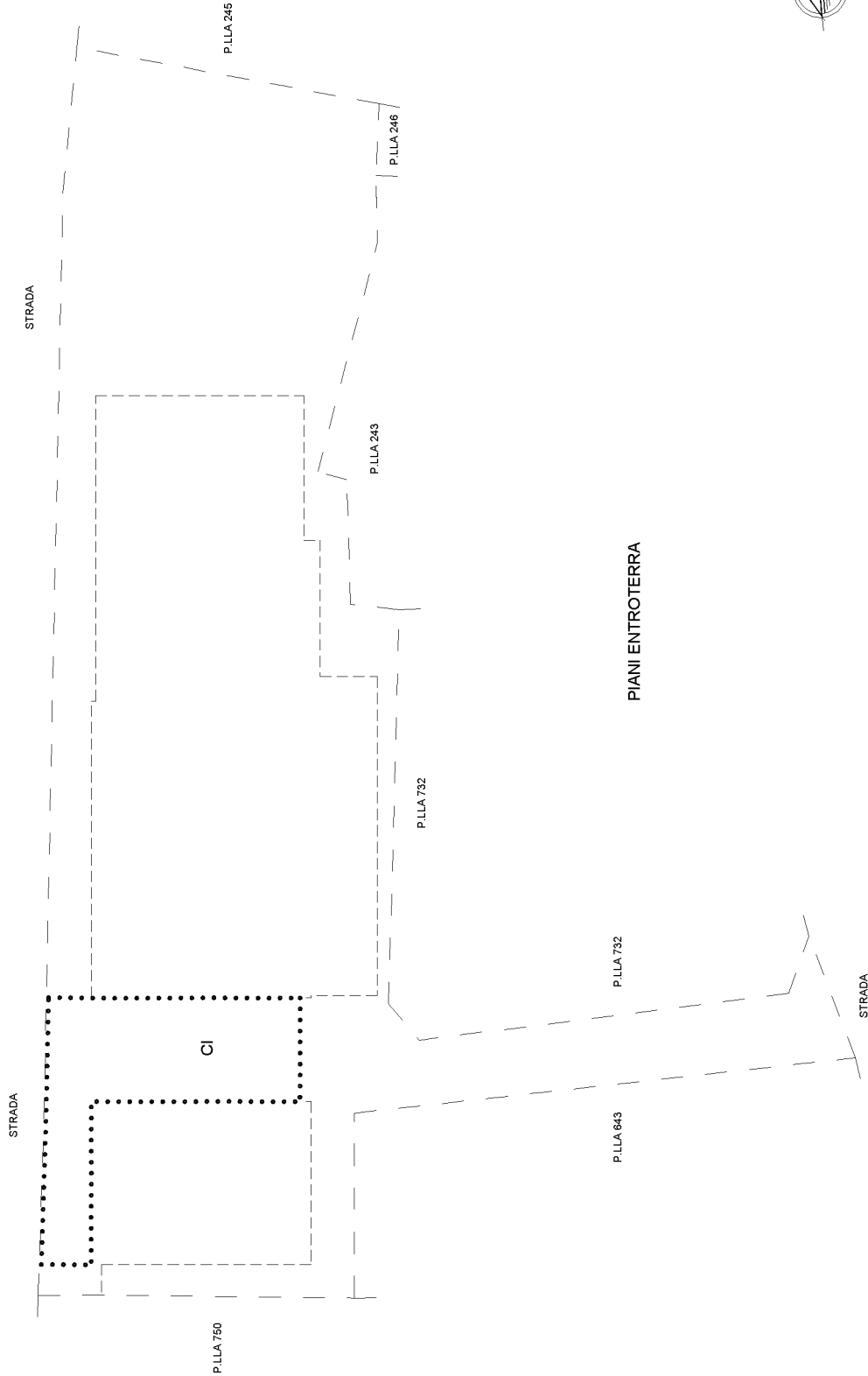
Totale schede: 6 - Formato di acquisizione: A3(297x420) - Formato stampa richiesto: A4(210x297) - Fattore di scala non utilizzabile

ELABORATO PLANIMETRICO	Compilato da: Menia D'adamo Mirco	Iscritto all'albo: Periti Egili	Prov. Belluno	N. 01537
Comune di Auronzo Di Cadore	Sezione: Foglio: 85	Particella: 241	Pr. 0000000000 n. 22/02/2019	del
Dimostrazione grafica dei subalterni				
	Tipo Mappale n.	del	Scala 1 : 200	



Agenzia delle Entrate
CATASTO FABBRICATI
Ufficio provinciale di Belluno

ELABORATO PLANIMETRICO	Compilato da: Menia D'adamo Mirco	Iscritto all'albo: Periti Egili	Prov. Belluno	N. 01537
Comune di Auronzo Di Cadore	Sezione: Foglio: 85	Particella: 241	Pr. 0000000000 n. 22/02/2019	del
Dimostrazione grafica dei subalterni	Tipo Mappale n. del		Scala 1 : 200	



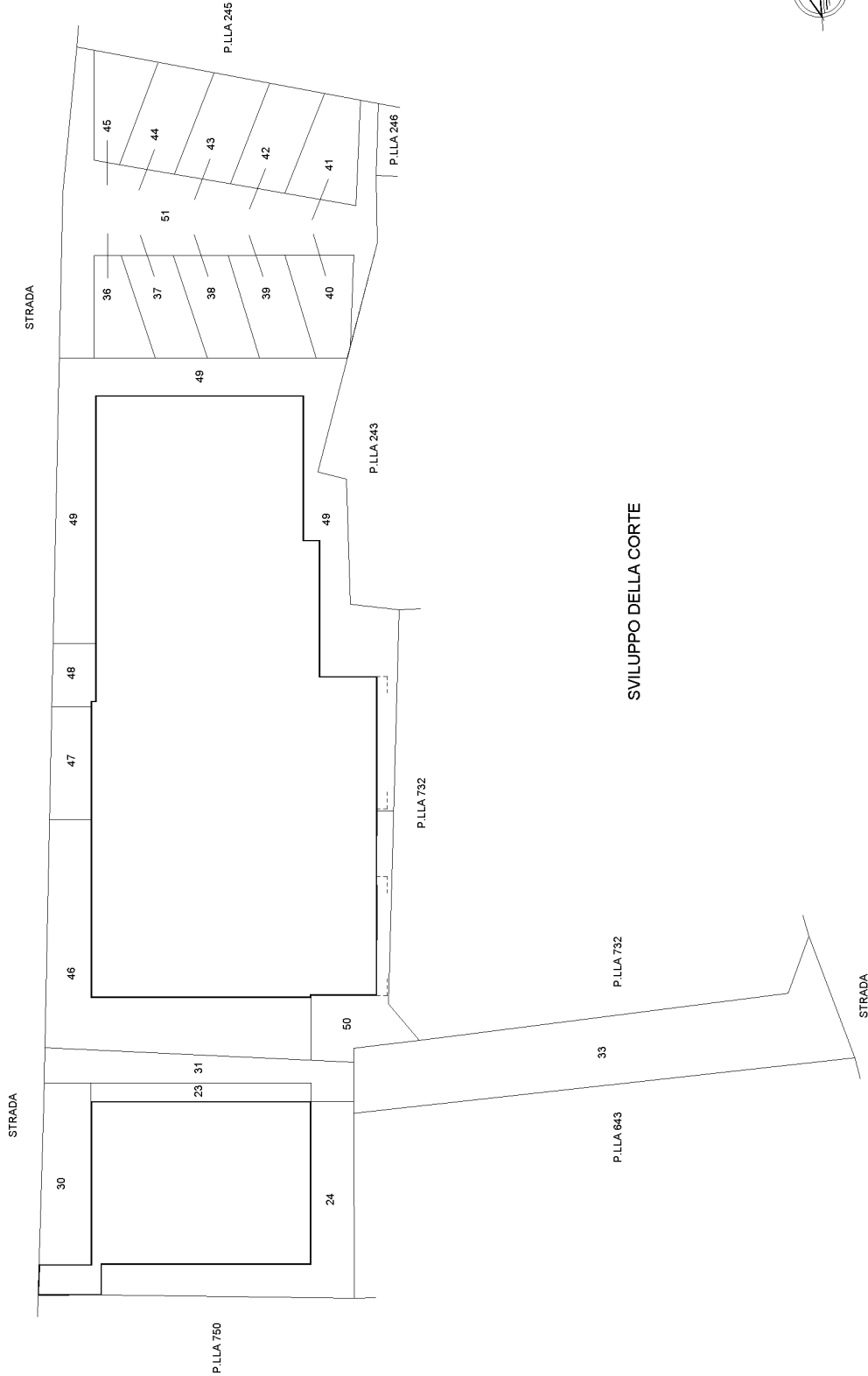
Agenzia delle Entrate
CATASTO FABBRICATI
Ufficio provinciale di Belluno

Ultima planimetria in atti

Data: 23/05/2024 - n. T43326 - Richiedente: Telematico

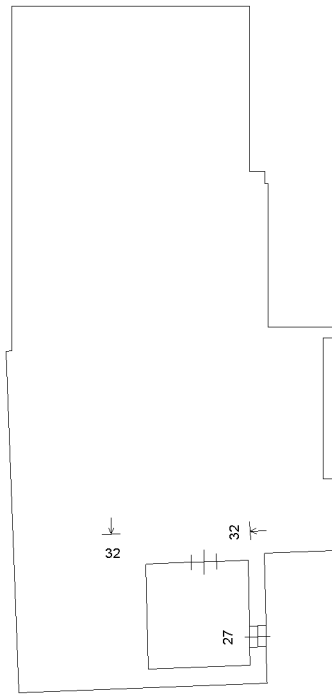
Totale schede: 6 - Formato di acquisizione: A3(297x420) - Formato stampa richiesto: A4(210x297) - Fattore di scala non utilizzabile

ELABORATO PLANIMETRICO	Compilato da: Menia D'adamo Mirco	Iscritto all'albo: Periti Eglii	Prov. Belluno	N. 01537
Comune di Auronzo Di Cadore	Sezione: Foglio: 85	Particella: 241	P.F. 0000000000 n. 22/02/2019	del
Dimostrazione grafica dei subalterni				
Tipo Mappale n. del			Scala 1 : 200	

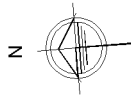
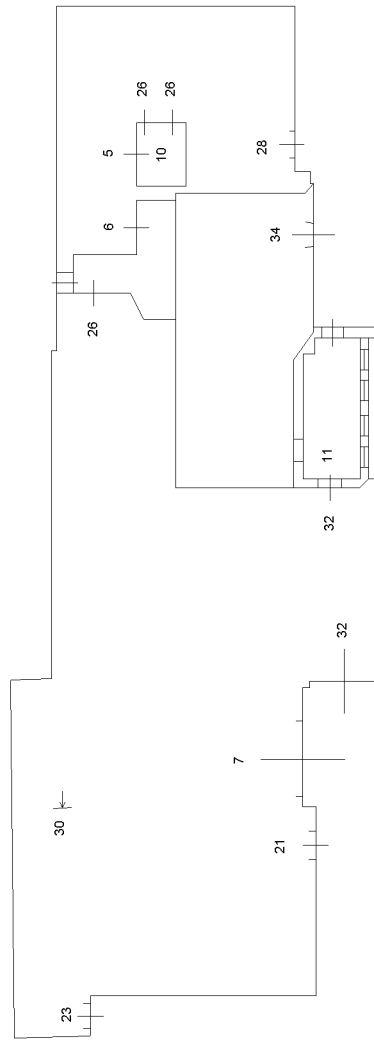


ELABORATO PLANIMETRICO	Compilato da: Menia D'adamo Mirco	Iscritto all'albo: Periti Edili	Prov. Belluno	N. 01537
Comune di Auronzo Di Cadore	Sezione: Foglio: 85	Particella: 241	Pr. 0000000000 n. 22/02/2019	del
Dimostrazione grafica dei subalberi	Tipo Mappale n.	del	Scala 1 : 200	

PIANO SOTTOSTRADA SECONDO



PIANO SOTTOSTRADA PRIMO

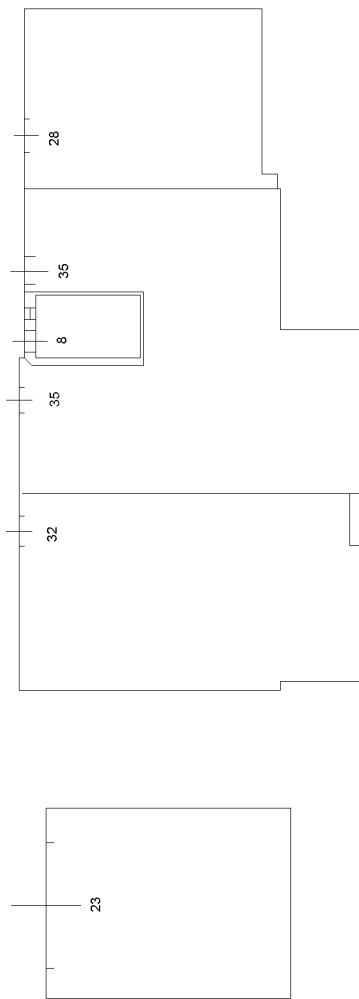


Agenzia delle Entrate
CATASTO FABBRICATI
Ufficio provinciale di Belluno

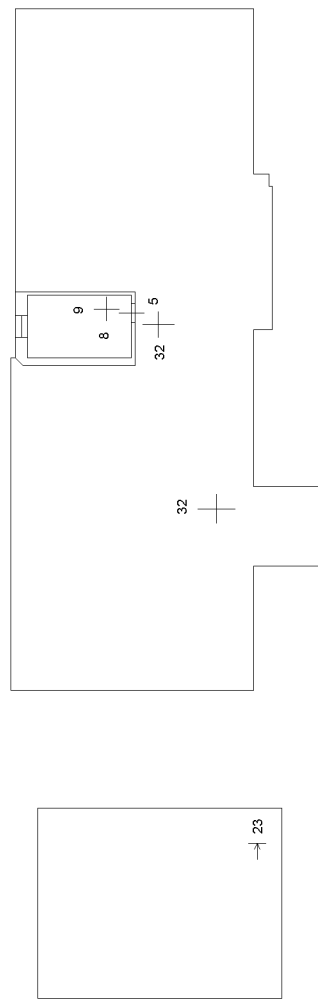
Ultima planimetria in atti

ELABORATO PLANIMETRICO	Compilato da: Menia D'adamo Mirco	Iscritto all'albo: Periti Edili	Prov. Belluno	N. 01537
Comune di Auronzo Di Cadore	Sezione: Foglio: 85	Particella: 241	Pr. 0000000000 n. 22/02/2019	del
Dimostrazione grafica dei subalterni	Tipo Mappale n.		del	Scala 1 : 200

PIANO TERRA



PIANO PRIMO



ELABORATO PLANIMETRICO

Compilato da:
Zandegiacomo De Lugan Piero
Iscritto all'albo:
Geometri
Prov. Belluno N. 439

**Agenzia delle Entrate
CATASTO FABBRICATI
Ufficio Provinciale di
Belluno**

Comune di Auronzo Di Cadore

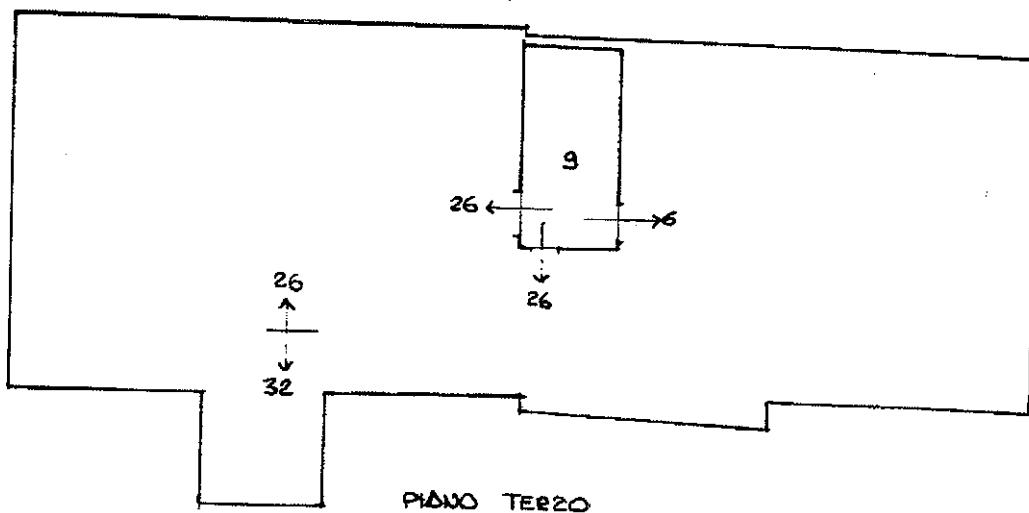
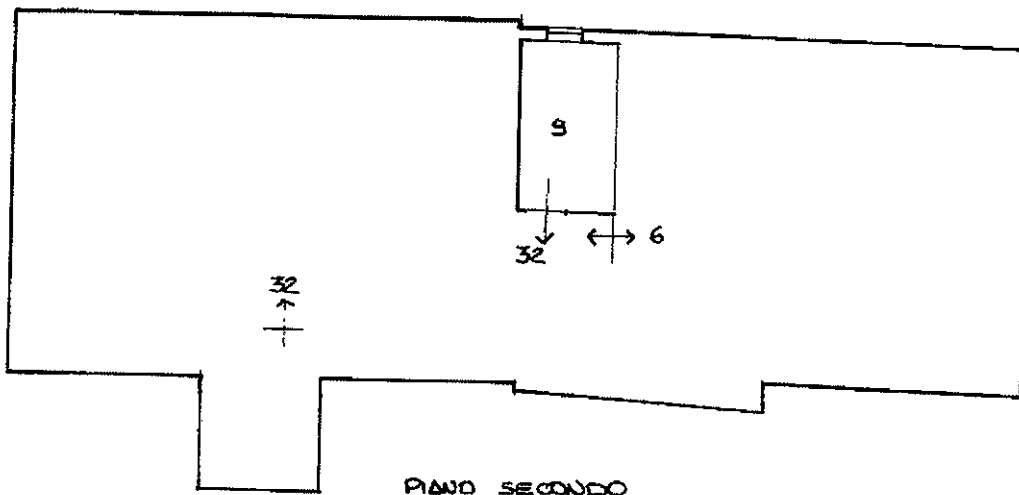
Protocollo n. BL0008839 del 22/02/2019

Sezione: Foglio: 85 Particella: 241

Tipo Mappale n. del

Dimostrazione grafica dei subalterni

Scala 1 : 200



Ultima planimetria in atti

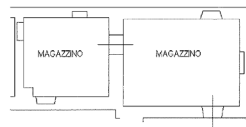
Data: 30/01/2019 - n. T226055 - Richiedente: MNDMRC82H18H786J

**Agenzia delle Entrate
CATASTO FABBRICATI
Ufficio Provinciale di
Belluno**

Dichiarazione protocollo n. BL0006734 del 29/01/2015	
Planimetria di u.i.u. in Comune di Auronzo Di Cadore	
Via Corte civ. 17	
Identificativi Catastali:	Compilata da:
Sezione:	Menia D'adamo Mirco
Foglio: 85	Iscritto all'albo:
Particella: 241	Periti Edili
Subalterno: 34	Prov. Belluno N. 01537

Scheda n. 1 Scala 1:200

PIANO SOTTOSTRADA PRIMO
H=2,78



Data: 30/01/2019 - n. T226055 - Richiedente: MNDMRC82H18H786J
Totale schede: 1 - Formato di acquisizione: A4(210x297) - Formato stampa richiesto: A3(297x420)
Ultima planimetria in atti

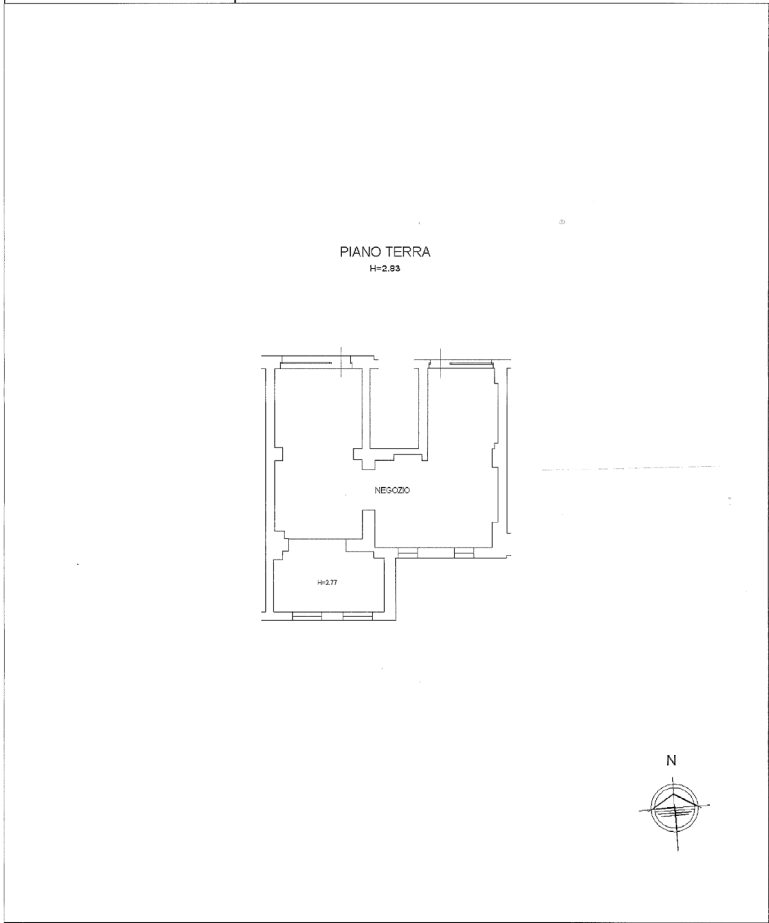
Catasto dei Fabbricati - Situazione al 30/01/2019 - Comune di AURONZO DI CADORE (A301) - Foglio: 85 - Particella: 241 - Subalterno: 34 - Inquadratura: 01
VIA CORTE n. 17 - 81010 - S1

Data: 30/01/2019 - n. T226056 - Richiedente: MNDMRC82H18H786J

**Agenzia delle Entrate
CATASTO FABBRICATI
Ufficio Provinciale di
Belluno**

Dichiarazione protocollo n. BL0006734 del 29/01/2015	
Planimetria di u.i.u. in Comune di Auronzo Di Cadore	
Via Corte	civ. 17
Identificativi Catastali:	Compilata da:
Sezione:	Mania D'adamo Mirco
Foglio: 85	Iscritto all'albo:
Particella: 241	Periti Edili
Subalterno: 35	Prov. Belluno
	N. 01537

Scheda n. 1 Scala 1:200



Catasto dei Fabbricati - Situazione al 30/01/2019 - Comune di AURONZO DI CADORE (A501) - < Foglio: 85 - Particella: 241 - Subalterno: 35 > - man01
VIA CORTE n. 17 - 32044 - T.

Data: 30/01/2019 - n. T226056 - Richiedente: MNDMRC82H18H786J
Totale schede: 1 - Formato di acquisizione: A4(210x297) - Formato stampa richiesto: A3(297x420)
Ultima planimetria in atti